



GOVERNO DO ESTADO DE SÃO PAULO

Secretaria de Turismo e Viagens

REGIÃO DE CAMPINAS



GUIA DE ROTAS TURÍSTICAS DO ESTADO DE SÃO PAULO

A REGIÃO



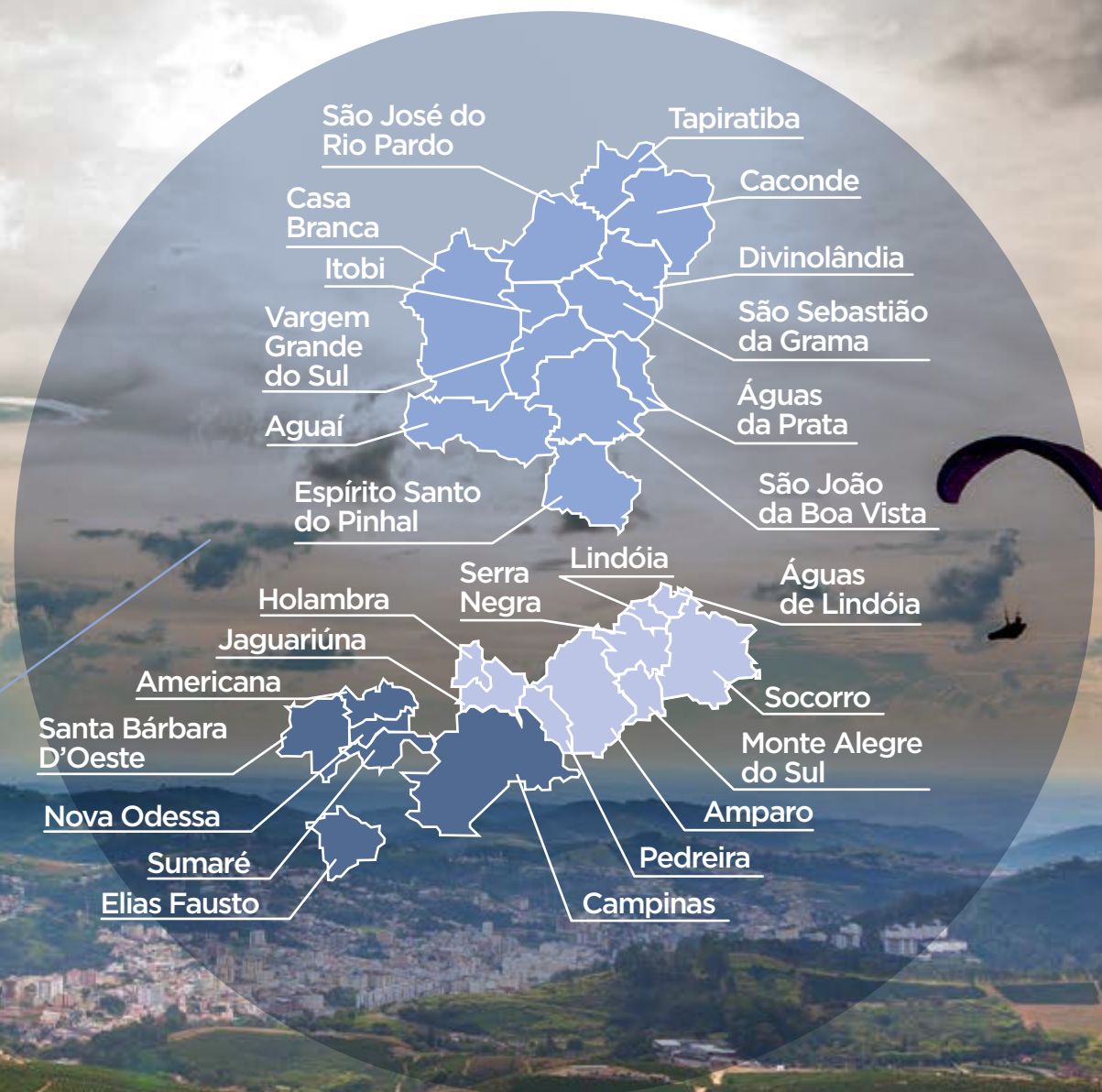
Uma das partes mais charmosas do estado, a região de Campinas é muito atraente para turistas nacionais e do exterior. Gente que se encanta com o turismo rural, a cultura cafeeira, as construções históricas e com as atividades de aventura, sem falar na excelente gastronomia.

Lindos jardins botânicos, parques e locais centenários são atrativos imperdíveis, com infraestrutura, cultura e várias experiências para se colocar em prática o espírito do bem-viver.

É nessa região que também ficam localizadas as cidades que valorizam nosso bem maior, a água, em suas nascentes, rios, cachoeiras, águas termais, minas e vários eventos, que geram empregos, proporcionam cenários especiais e vivências únicas junto à natureza.

Fazendas centenárias de café, trilhas para amantes do turismo ecológico, mirantes com visual deslumbrante e o famoso Caminho da Fé enriquecem as suas cidades que recebem desde os frequentadores de vinícolas até os peregrinos que seguem à pé ou de bike pelas trilhas inspiradas no Caminho de Santiago de Compostela. Adrenalina, contemplação, cultura e muito o que viver. É conhecer mais, aproveitar e ficar à vontade!

A REGIÃO



São José do Rio Pardo

Tapiratiba

Casa Branca

Caconde

Itobi

Divinolândia

Vargem Grande do Sul

São Sebastião da Gramma

Aguai

Águas da Prata

Espírito Santo do Pinhal

São João da Boa Vista

Lindóia

Holambra

Serra Negra

Águas de Lindóia

Jaguariúna

Americana

Socorro

Santa Bárbara D'Oeste

Monte Alegre do Sul

Nova Odessa

Amparo

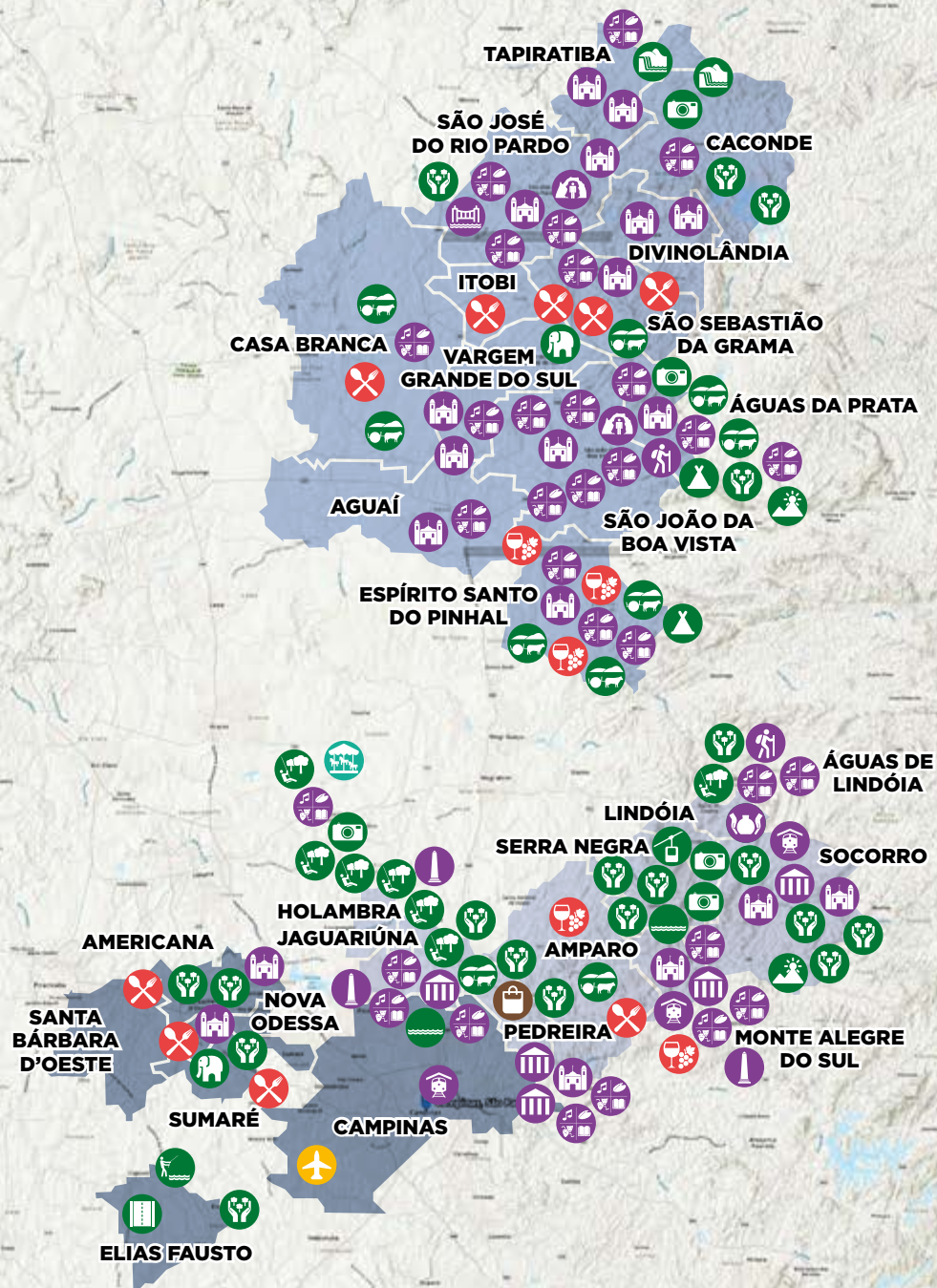
Sumaré

Pedreira

Elias Fausto

Campinas

- NATUREZA E AVENTURA
- RELIGIOSIDADE, ARTE, HISTÓRIA E BEM ESTAR
- PARQUES TEMÁTICOS
- GASTRONOMIA
- COMPRAS
- NEGÓCIOS E EVENTOS
- AEROPORTO



O GUIA

Aqui neste guia você vai se surpreender com a diversidade de experiências e a riqueza cultural que atravessa gerações. A consciência da preservação do meio ambiente, a história de cada lugar, as tradições do interior e a força do turismo regional estão presentes em todas as páginas deste guia. Ao viajar em cada imagem e descrição, vem a vontade de visitar as cidades, os arredores, as atrações e vivenciar as experiências desses caminhos tão interessantes. Surpreenda-se com que essa região pode oferecer. Vai ser, no mínimo, incrível, conhecer com mais detalhes as Rotas Turísticas Bem Viver, Águas e Flores Paulista e Entre Rios, Serras e Cafés.

ROTA BEM VIVER

AS CIDADES QUE MESCLAM NATUREZA, INFRAESTRUTURA E QUALIDADE DE VIDA

Campinas, Elias Fausto, Americana, Hortolândia, Nova Odessa, Santa Bárbara D'Oeste e Sumaré são as cidades que compõem a Região Turística Bem Viver.

Maior cidade dessa região, Campinas tem os prazeres de cidade do interior com a comodidade de metrópole. Entre os seus atrativos estão o Parque Taquaral, o Bosque dos Jequitibás e a Pedreira do Chapadão. A cidade possui diversos shoppings e museus, como o Museu do Café, que conta a história do produto que modernizou todo o Estado de São Paulo.

Seja no Zoo Municipal ou no Jardim Botânico, Americana se destaca como uma cidade tranquila com atividades ao ar livre. No turismo religioso, vale uma visita à Basílica de Sto. Antônio de Pádua, uma das mais ricas em arte sacra do estado.

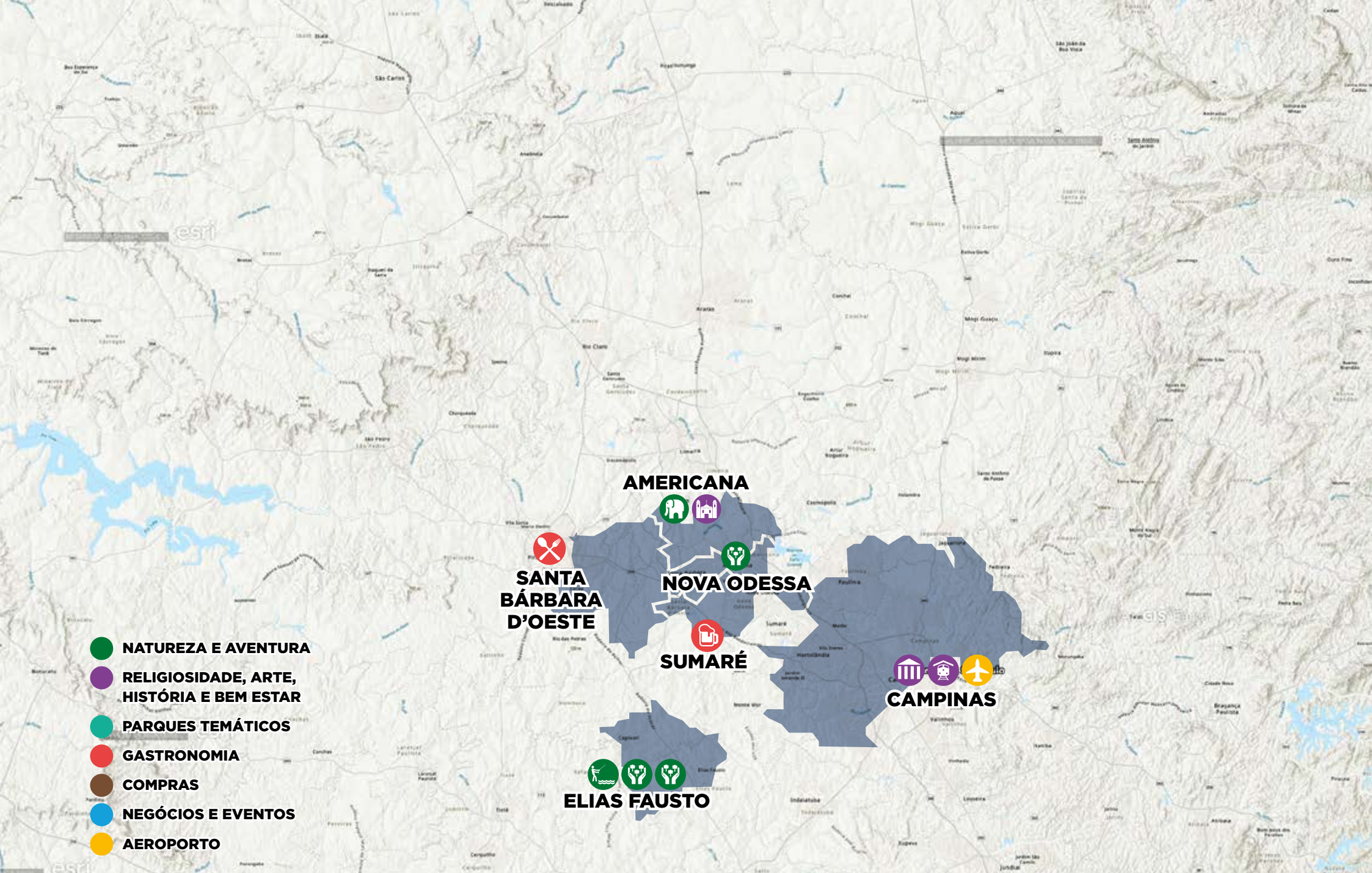
Conhecida como “Paraíso do Verde”, Nova Odessa possui a média de 15 árvores por habitante, e mais de 30 m² de área verde para cada morador, o dobro do recomendado pela ONU. O Largo das Flores, jardim temático com 10 mil m² de área dedicada às plantas floríferas herbáceas, o Parque Ecológico Isidoro Bordon, que recentemente conquistou o título de Zoológico Municipal concedido pelo IBAMA são alguns dos principais pontos de lazer e turismo da região.

Famosa pelo turismo rural, Sumaré possui atrativos com o Paraíso das Águas ou Expo Águas Sumaré, parque com atrações aquáticas para toda a família. Também destacam-se o Horto Florestal, a Estação Ferroviária e a Represa Marcelo Pedroni, ideal para banhos relaxantes. Já em Elias Fausto, o grande atrativo é a sua história cafeeira, que preserva grande parte dos casarões dos barões do café e muitas áreas verdes para lazer e prática de atividades esportivas.

Os parques são o grande atrativo de Santa Bárbara D'Oeste. O mais famoso deles é o Parque dos Ipês, com 7,2 hectares de área verde bem no centro da cidade. Bem perto fica o Parque Araçariguama, cujo destaque é uma lagoa de 12 mil m² e mais de 70 mil m² de área verde, com estrutura completa para piqueniques e restaurantes no entorno.

Cidades da rota

- » Campinas
- » Elias Fausto
- » Americana
- » Nova Odessa
- » Santa Bárbara D'Oeste
- » Sumaré



-  NATUREZA E AVENTURA
-  RELIGIOSIDADE, ARTE, HISTÓRIA E BEM ESTAR
-  PARQUES TEMÁTICOS
-  GASTRONOMIA
-  COMPRAS
-  NEGÓCIOS E EVENTOS
-  AEROPORTO

AMERICANA



**SANTA
BÁRBARA
D'OESTE**



NOVA ODESSA



SUMARÉ

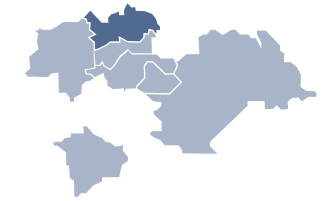


CAMPINAS



ELIAS FAUSTO





AMERICANA


- » Zoo Americana “Cid Almeida Franco”
- » Basílica Santuário Santo Antônio de Pádua



ZOO AMERICANA “CID ALMEIDA FRANCO”

Instalado numa área de 120 mil metros quadrados, o zoo tem uma função importante: realizar um trabalho de educação ambiental por meio dos seus animais mantidos em cativeiro. Mantém animais em cativeiro para aprender, pesquisar e reproduzir as espécies silvestres como forma de garantir a sobrevivência das populações nativas. São

aproximadamente 500 animais, entre répteis, aves e mamíferos, num total de mais de 100 espécies diferentes, sendo que 80% pertencem à fauna brasileira. Outras estão ameaçadas de extinção, o que demonstra a preocupação com o estudo e a conservação dos animais brasileiros. O zoo recebe mais de 500 mil visitantes por ano.

-  **Como chegar**
Avenida do Brasil, 2525 - Jardim Ipiranga - Americana - SP
-  **Telefone:** (19) 3406-2075
-  **Site:** www.americana.sp.gov.br/portal_parque/site_parque
-  **Facebook:**
[f/parqueecologicomunicipaldeamericana](https://www.facebook.com/parqueecologicomunicipaldeamericana)

ROTA BEM VIVER

BASÍLICA SANTUÁRIO SANTO ANTÔNIO DE PÁDUA



A cidade de Americana cultiva uma forte tradição católica, originada com a chegada dos imigrantes italianos em 1887. Em meados de 1896, foi construída nas terras da Fazenda Salto Grande a primeira capela em homenagem a Santo Antônio, por estes imigrantes. Desde o final da década de 1940, a Matriz Velha tinha se tornado pe-

quena. Suas paredes e teto têm pinturas que são verdadeiras obras de arte, pintadas pelos irmãos Pedro e Uldorico Gentilli, com a participação do pintor e restaurador, Alberto Ettore Gobbo. Uldorico Gentilli esculpiu doze imagens para o lado externo da cúpula.

Essa é a maior igreja da diocese de Limeira e a do estilo neoclássico, no Brasil. Mede 22m de altura em 80m de comprimento, com 30m de largura. Sua cúpula tem 50m de cir-

cunferência e seu piso se estende por 42m. A fundação da igreja conta com 560 grandes estacas de concreto e foram utilizados três milhões de tijolos em sua construção. A igreja tem forma de cruz latina, com cinco naves e cúpula sobre o cruzeiro.



Como chegar

Praça Pio XII - Centro
Americana - SP



Telefone: (19) 3461-5126



Site: basilicasantoantonio.com.br

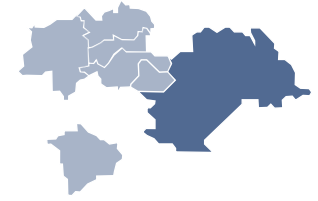


Instagram: @basilicasantoantonio



Facebook: [f/basilicasantoantonio](https://www.facebook.com/basilicasantoantonio)







- » Pico das Cabras - MAAS (Museu Aberto de Astronomia)
- » Maria Fumaça
- » Aeroporto de Viracopos

PICO DAS CABRAS - MAAS (MUSEU ABERTO DE ASTRONOMIA)

Instalado 1.080 metros de altitude, o MAAS, como é carinhosamente conhecido, teve seu início com três atrações: o Espaço Carl Sagan, Espaço Sol e o Espaço para Observação Noturna. Com ajuda de astrônomos parceiros e os residentes, o MAAS ganhou novos espaços e conta com 14 atrações. Recebe visitantes e escolas para não

só entreter, mas para promover o reconhecimento e valorização da astronomia, integrando ciência, educação e cultura de forma inovadora em um ambiente acolhedor e interativo. Mais que um museu de informações e curiosidades, é também um meio de expressão e comunicação. Entre seus ambientes e equipamentos des-

tacam-se o Astrotheatro, o Espaço Gaia, o Espaço Sol, o Radiotelescópio e o Telescópio.

-  **Como chegar**
Estrada do Capricórnio, S/N
Campinas - SP
-  **Telefone:** (19) 3298-6246
-  **Site:** picodascabras.com.br/maas
-  **Instagram:** @picodascabrasoficial
-  **Facebook:** [f/parquepicodascabras](https://www.facebook.com/parquepicodascabras)

ROTA BEM VIVER



Com percurso total de 24 km em restauradas e originais, recuperadas de companhias ferroviárias antigas, o passeio de trem é repleto de história, cultura e diversão. Essa experiência em viver uma viagem com a Maria Fumaça recupera a história da Companhia Mogiana de Estrada de Ferro e do ciclo cafeeiro


de Campinas e região. Um dos atrativos, além de viajar como os barões do café, é conhecer parte do acervo do museu dinâmico, que preserva a história das ferrovias brasileiras, o maior acervo preservado da América Latina, referência histórica para os museus americanos e europeus.



Além das fazendas centenárias, visitantes conhecem detalhadamente o funcionamento da Maria Fumaça e a oficina de restauro de locomotivas, carros e vagões, instalada na Estação Carlos Gomes. A Maria Fumaça é operada pela ABPF - Associação Brasileira de Preservação Ferroviária - desde 1984.


Como chegar

Rua Dr. Antônio Duarte da Conceição, 1501 - Jd. Madalena Campinas - SP

 **Telefone:** (19) 3207-3637

 **Site:**
www.mariafumacacampinas.com.br

 **Instagram:**
[@mariafumacacampinas](https://www.instagram.com/mariafumacacampinas)

 **Facebook:** [f/mafucampinas](https://www.facebook.com/mafucampinas)

ROTA BEM VIVER

AEROPORTO INTERNACIONAL DE VIRACOPOS- CAMPINAS



Em um dos mais importantes pólos tecnológicos do país, na Cidade de Campinas, a qual é servida pelas principais universidades, rodovias e empresas de tecnologia de ponta, o aeroporto é hoje um dos mais expressivos centros de investimento da Infraero.

O velho “campo de pouso”, como era chamado, tornou-se um dos principais pontos de conexão da América Latina. O Terminal de Logística de Carga de Importação e Exportação

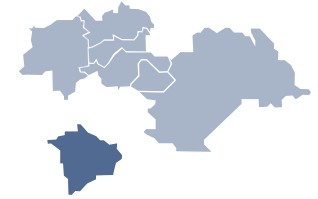
possui uma área de mais de 81 mil metros quadrados.

Na década de 90 o aeroporto começou a despontar para o segmento de Carga Aérea Internacional, evidenciando sua vocação cargueira. Além da ampliação da infraestrutura, a modernização dos processos de movimentação da carga e do desembarço aduaneiro, desenvolvidos através de parceria junto à Receita Federal, tornou o aeroporto referência em logística no cenário nacional.

Também foi eleito 13 vezes pelos passageiros como o melhor aeroporto do país.

-  **Como chegar**
Rodovia Santos Dumont, km 66
Campinas - SP
-  **Telefone:** (19) 3725-5000
-  **Site:** www.viracopos.com
-  **Instagram:** @viracopos_airport
-  **Facebook:** f/AeroportoVCP





ELIAS FAUSTO


- » Pesqueiro Brasa Parque
- » Trilhas Off Road
- » Clube de tiro Winchester


PESQUEIRO BRASA PARQUE


Além de toda diversão e tranquilidade na hora de pescar, a experiência de passear pelos pomares, saborear no pé as frutas que estão na época de colheita e observar aves silvestres é como voltar à infância no campo. O Pesqueiro Brasa Parque conta com um bellissimo lago retangular com 30 raias para pesca esportiva. O local possui restaurante, espaço para crianças

brincarem e atendimento especial no lago. A gastronomia e porções deliciosas completam o passeio.



 **Como chegar**
Rodovia Joao Henrique Schultz
Km 34,43, bairro Rosário
Elias Fausto - SP

 **Telefone:** (19) 98249-8210

 **Instagram:**
@pesqueirobrasaparque

 **Facebook:**
f/pesqueirobrasaparque

ROTA BEM VIVER

TRILHAS OFF ROAD



Elias Fausto é uma cidade com muitas riquezas, que traz em seu repertório trilhas off road para mountain bike, jipe e moto, que se destacam pelas suas singularidades. Uma das trilhas mais importantes da cidade, o Caminho do Sol, é ideal para amantes de caminhadas: um ambiente agradável, passando quase somente por áreas rurais, buscando a introspecção e o desapego mate-



rial. O Caminho do Sol tem um total de 241 km. Desses, 23 km passam por Elias Fausto.

No trecho é possível ter contato com criação de animais, lavouras diversas, muita natureza, lagos, árvores e animais silvestres. Pássaros ou um mamífero interessante podem cruzar o caminho, uma surpresa e contemplação sem igual.

Como chegar

Estrada do Saltinho
Elias Fausto - SP



Telefone: (19) 3821-7032
(11) 2215-1661 (Caminho do Sol)



CLUBE DE TIRO WINCHESTER

O clube foi criado para atender aos CAC's (caçadores, atiradores e colecionadores) da região. A curiosidade é que o clube é todo temático, no clima do faroeste, tornando-o agradável até para programas em família. No Win-



chester tem pista de tiro ao prato, pista de caça e pista de armas curtas. Ainda tem atividades infanto-juvenis, como arco e flecha, airsoft e ar comprimido.



Como chegar

Estr. Mun. Slt-161
Elias Fausto - SP



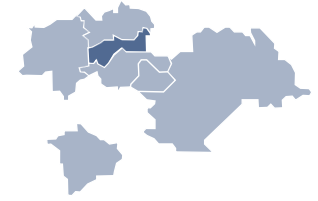
Telefone: (19) 98177-0009



Instagram: @ctw.clubedetiro



Facebook:
f/clubedetirowinchester



NOVA ODESSA

» Jardim Botânico Plantarum

por mais de 4000 espécies vegetais, representando os principais grupos botânicos da flora nativa do Brasil. Ainda possui centro de eventos e dois restaurantes. Entre os 80 mil m² de jardins temáticos, lagos, bosques, estruturas técnicas e coleções botânicas devidamente identificadas com placas visualmente acessíveis.

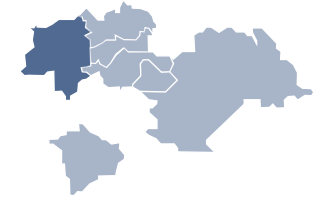
JARDIM BOTÂNICO PLANTARUM

Idealizado desde 1990 e fundado em 2007, ocupa uma área urbana de 10 hectares e é reconhecido internacional-

mente como centro de pesquisa e conservação da flora brasileira. O espaço, referência em paisagismo sustentável, foi estruturado para o desenvolvimento de pesquisas científicas e para o cultivo sistemático das coleções botânicas em formação, colaborando para o desenvolvimento de projetos destinados à conservação de espécies ameaçadas. Seu acervo botânico vivo é constituído

-  **Como chegar**
Avenida Brasil, 2000
Nova Odessa - SP
-  **Telefone:** (19) 3466-5587
-  **Site:** www.plantarum.org.br
-  **Instagram:**
@jardimbotanicoplantarum
-  **Facebook:**
f/jardimbotanicoplantarum





SANTA BÁRBARA D'OESTE

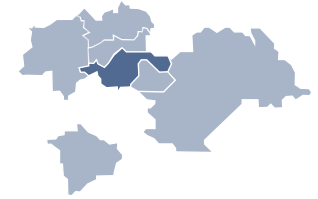
» Rancho da Linguixa

RANCHO DA LINGUIÇA

Instalado no bairro rural Santo Antônio do Sapezeiro, conhecido como a “Terra da Linguixa”, o restaurante tornou-se o principal ponto comercial da região. Criada pelo “Seu Amadeu”, na década de 60, a receita original da tradicional e famosa linguixa, ainda é guardada as sete chaves pelos filhos e família que gerenciam o negócio.

Comida da roça autêntica, farta e artesanal. Serve a linguixa e suas mais variadas apresentações, típica da cultura caipira, que passou a identificar a cidade.

-  **Como chegar**
Rua João Manuel, 157
Santo Antônio
Santa Bárbara d'Oeste - SP
-  **Telefone:** (19) 99400-7492
-  **Site:** ranchodalinguixa.com.br
-  **Instagram:**
[@ranchodalinguixaoficial](https://www.instagram.com/ranchodalinguixaoficial)
-  **Facebook:**
[f/ranchodalinguixaoficial](https://www.facebook.com/ranchodalinguixaoficial)




SUMARÉ


» Alambique Doces e Bebidas Terra

ALAMBIQUE DOCES E BEBIDAS TERRA

Uma das maiores fábricas de doces da Região Metropolitana de Campinas tornou-se conhecida pela excelência de seus produtos, todos em exposição em sua loja de varejo. São diversos itens irresistíveis. Um de seus fortes é a produção dos doces em barra de vários sabores, como doce de leite, cocada, paçoca e doces cremosos, além da rapa-

dura nos sabores natural, abóbora, coco, cidra e amendoim. Seus doces e bebidas são artesanais e fabricados com produtos direto da roça.

 **Como chegar**
Rua Izaltina Orlandine Terra, 301
Sumaré - SP

 **Telefone:** (19) 98722-1306

 **Site:** www.docesterra.com.br

 **Facebook:** [f/DocesTerra](https://www.facebook.com/DocesTerra)

ÁGUAS E FLORES PAULISTA

NOVE CIDADES PAULISTAS ONDE O ENCANTO É A CEREJA DO BOLO

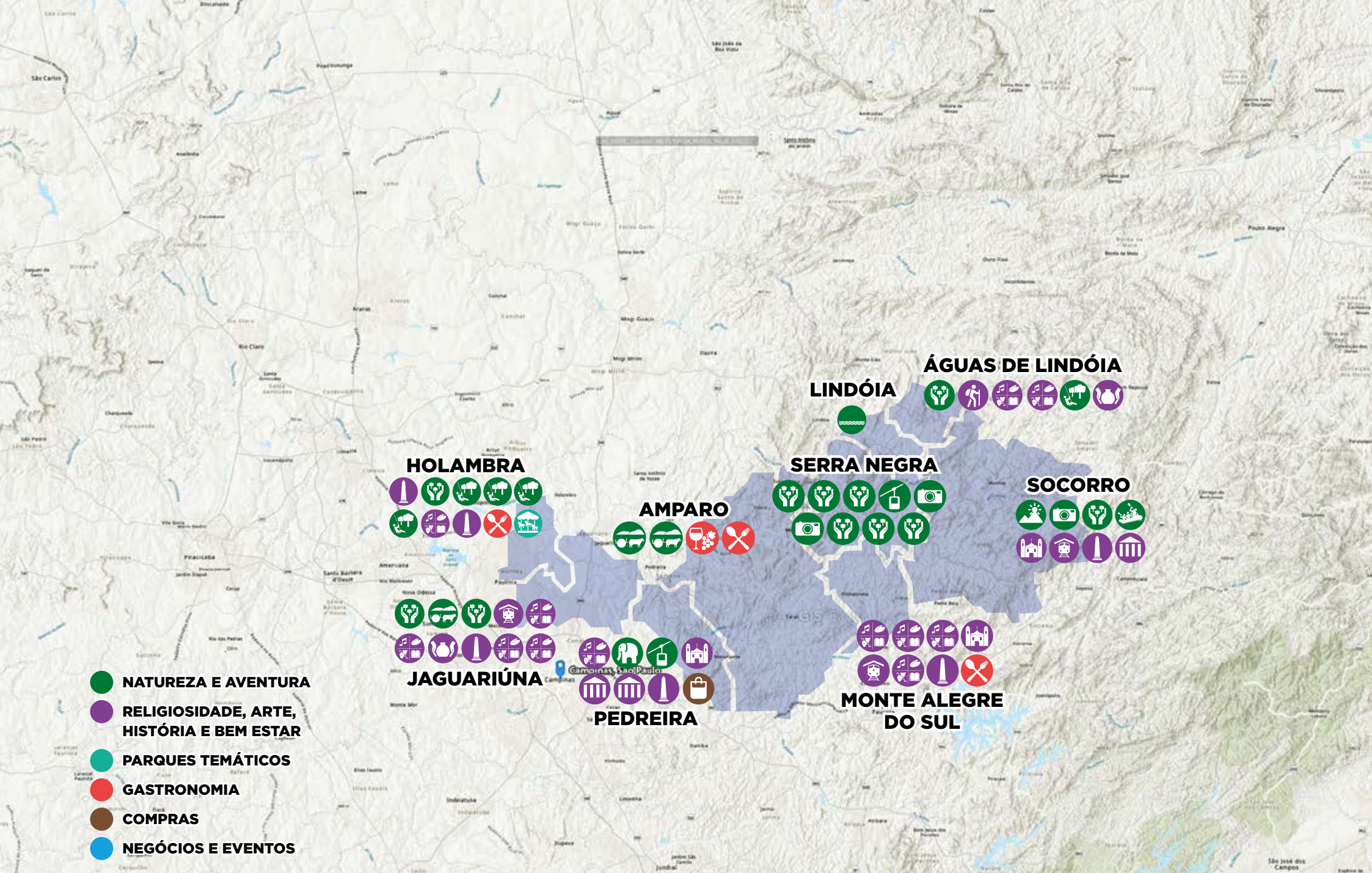
Com o turismo na veia, essas localidades juntas têm mais de 300 mil habitantes, segundo o Censo do IBGE de 2020. São cidades onde a natureza se une à infraestrutura para receber visitantes, com ótimas opções de passeio e lazer, gastronomia e descanso. Nessa região acontecem eventos, festividades e festivais variados e a importância da região é reforçada pela beleza dos municípios, com a sua gastronomia, história e cultura ímpares.

Na charmosa Serra Negra, uma das cidades mais visitadas da Serra da Mantiqueira, os turistas buscam roupas e produtos artesanais. Sua excelente gastronomia, opções de hospedagem e passeios atraem turistas o ano todo. Amparo destaca-se pelas antigas fazendas de café, com clima ameno, casarões tombados e muita história para contar. Jaguariúna, a Capital do Cavalo, é chamada de “Estrela da Mogiana”. Seus passeios, eventos variados, atividades de turismo ecológico e gastronomia de qualidade contribuem para sua boa fama. Muitas flores, orelhões em formato de tamancos, casario tipicamente holandês, moinhos de vento e passeios diferenciados são atrações de Holambra, famosa pelo charme e pela cultura da Holanda.






Os amantes de atividades radicais têm destino certo, Socorro, um dos principais polos de esportes de aventura do Estado, além de suas cachoeiras e águas medicinais. Conhecida como Capital Termal do Brasil, Águas de Lindóia tem água mineral, mirantes com visão panorâmica exuberante, além de charmosos parques, turismo rural e várias opções de lazer. Já a vizinha Lindóia, Capital Nacional da Água Mineral, tem forte ecoturismo, paisagem deslumbrante e atrações muito variadas. Pedreira, a Capital da Porcelana, tem feiras, museus, equipamentos para lazer, produção de artigos de porcelana e também boa gastronomia. A charmosa Monte Alegre do Sul tem centro histórico rico, gastronomia e infraestrutura para receber visitantes.




Cidades da rota














- » Serra Negra
- » Amparo
- » Jaguariúna
- » Holambra
- » Pedreira
- » Monte Alegre do Sul
- » Lindóia
- » Socorro
- » Águas de Lindóia



























-  NATUREZA E AVENTURA
-  RELIGIOSIDADE, ARTE, HISTÓRIA E BEM ESTAR
-  PARQUES TEMÁTICOS
-  GASTRONOMIA
-  COMPRAS
-  NEGÓCIOS E EVENTOS










LINDÓIA       















ÁGUAS DE LINDÓIA      

















SERRA NEGRA                  




















SOCORRO           

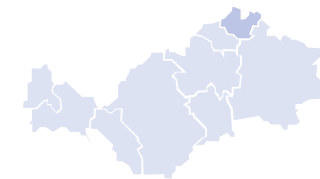
AMPARO                       

MONTE ALEGRE DO SUL               

PEDREIRA                       

JAGUARIÚNA                             

HOLAMBRA                             



ÁGUAS DE LINDÓIA

- » Bosque Zequinha de Abreu
- » Caminho do Silêncio
- » Balneário Municipal Edson Brasil Rizzo
- » Morro do Cruzeiro
- » Praça Adhemar de Barros
- » Praça do Artesão


BOSQUE ZEQUINHA DE ABREU

Em uma das ruas mais movimentadas da cidade, o Bosque Zequinha de Abreu é um espaço para curtir a natureza em pleno centro de Águas de Lindóia.

Mas o destaque vai para a Feirinha de Artesanato que acontece todos os finais de semana. É uma ótima oportunidade para garantir objetos de

decoreção, malhas e outros produtos regionais por bons preços.

O bosque possui cantinhos para relaxar e caminhar, com uma boa variedade de plantas.


 **Como chegar**
Alameda Américo Pascoli
Águas de Lindóia - SP

ÁGUAS E FLORES PAULISTA

CAMINHO DO SILÊNCIO



Trajetos que ligam a Igreja Nossa Senhora das Graças ao topo do morro do Cruzeiro e ao monumento do Cristo Redentor é uma rota de peregrinação, feita a pé, reunindo os aspectos religiosos, ambientais e históricos. O Caminho do Silêncio era uma antiga rota de peregrinação que foi restaurada.


 **Como chegar**
Alameda Nossa Senhora das Graças
Águas de Lindóia - SP


BALNEÁRIO MUNICIPAL EDSON BRASIL RIZZO




Lazer, termalismo - maneiras de utilização da água mineral e sua aplicação em tratamentos de saúde; crenoterapia - indicação e uso de águas minerais com finalidade terapêutica, e muito mais. São mais de 30 serviços entre banhos de imersão, massagens, piscinas de água mineral, ducha escocesa, banho de argila, tudo isso em um espaço muito agradável cercado de verde e

belos jardins projetados pelo paisagista Burle Marx.

 **Como chegar**
Praça Dr. Francisco Tozzi
Águas de Lindóia - SP

 **Telefone:** (19) 3824-1435

 **E-mail:** balnearioalsac@gmail.com



ÁGUAS E FLORES PAULISTA



MORRO DO CRUZEIRO

Quem visita a região não pode deixar de conferir uma das principais atrações presentes na maioria das cidades dessa parte do interior paulista: a estátua do Cristo Redentor. Em Águas de Lindóia, a obra fica no Morro do Cruzeiro, na região central da cidade. A 1.200 metros de altitude, o local permite uma visão panorâmica do município e da região, cercada pela Serra da Mantiqueira.



O local é um ponto turístico de grande circulação. O acesso é gratuito e a visita pode ser feita a pé, de carro, de bonde ou até mesmo com os trenzinhos disponíveis na estância. Além de ter fácil acesso por estrada asfaltada, existe também um percurso que leva ao morro, denominado “Caminho do Silêncio”, ideal para ser feito a pé.



Como chegar

Rua Adônis s/n
Águas de Lindóia - SP
Nossa Senhora D’Ajuda



PRAÇA ADHEMAR DE BARROS

Cartão postal da cidade de Águas de Lindóia, a praça tem jardins projetados por Roberto Burle Marx, espalhados por imensa área verde. Quem gosta de se exercitar, os Pedalinhos vão agitar o passeio. Também é lá que iniciam os passeios de trenzinho e charrete, para conhecer os principais pontos da cidade.



Em meio a tanta tranquilidade, a praça é palco de grandes eventos, como o Encontro de Autos Antigos, quando seus jardins e gramados ficam tomados de carros antigos, onde colecionadores e admiradores vêm de todos os cantos do Brasil para apreciar.



Como chegar

Praça Adhemar de Barros, Centro
Águas de Lindóia - SP



ÁGUAS E FLORES PAULISTA

PRAÇA DO ARTESÃO

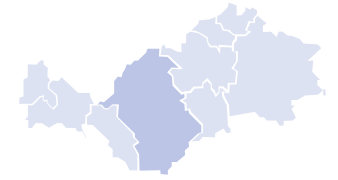


Logo na entrada da cidade, ao lado do pórtico, turistas encontram uma estrutura com 40 boxes e duas lanchonetes, onde profissionais expõem e comercializam variados tipos de artesanato. No espaço é possível en-

contrar doces e compotas, artigos em crochê, panos de prato, esculturas em madeira, lembrancinhas de Águas de Lindóia na forma de galõezinhos de água, imãs de geladeira e até cartões postais.

-  **Como chegar**
R. Rio de Janeiro, 2055 - Centro
Águas de Lindóia - SP
-  **Facebook:** [f/Praça-do-Artesão-Águas-de-Lindóia](https://www.facebook.com/Praça-do-Artesão-Águas-de-Lindóia)

ÁGUAS E FLORES PAULISTA



AMPARO

- » Fazenda Atalaia
- » Fazenda Benedetti
- » Cachaça da Torre
- » Vinícola Terrassos



ÁGUAS E FLORES PAULISTA

FAZENDA ATALAIA



A fazenda Atalaia destaca-se na região por reunir, numa só propriedade, aspectos importantes da nossa história, arquitetura e cultura, representando um pouco da identidade paulista. A propriedade, de 1870, que pertenceu a Pedro Penteadado, presidente do Banco Industrial de Amparo traduz visualmente o resultado da cultura material do café.

A planta da fazenda desenvolve-se a partir do terreiro voltado para a tulha e a sede situada à direita. Os detalhes da construção chamam a atenção para as telhas capa canal, as lajotas dos tijolos do pátio do café, com formulação de herança romana entre

outros curiosos. Um convite para uma viagem histórica às origens da São Paulo, do barro e da madeira.

Mesmo com tentativa de continuidade do cultivo do café, os efeitos da crise de 1929 afetaram a produção. A fazenda foi vendida e os novos donos, avós do atual proprietário, construíram um alambique.

O antigo alambique deu lugar a uma marcenaria, com madeiras aproveitadas nas obras de recuperação e restauro arquitetônico da Tulha e Sede, construções de Taipa de Mão e de Pilão. O espaço da Tulha é utilizado para educação patrimonial e turismo rural: recebe escolas que vivenciam em oficinas o processo de fabricação de queijos, pães e oficinas de técnicas construtivas: Taipa de Mão, Pilão e Adobe. Já os turistas podem vivenciar essa experiência aos finais de semana e feriados e podem se aproximar um pouco de sua história através do café da manhã da fazenda e de uma visita histórica guiada pela propriedade.

Além da produção de leite, a fazenda possui uma queijaria. Foi de lá, em 2016, que saiu o primeiro produto brasileiro premiado com uma medalha


de ouro no World Cheese Awards, de San Sebastian, Espanha: o Queijo Tulha, fabricado a partir de uma massa cozida com leite de vaca tipo A, com baixo teor de gordura e três tipos de maturação. Queijo com casca dura e avermelhada, massa firme como a de um parmesão, mas que desmancha na boca. Outros best-sellers: queijo Mogiana, maturado por 120 dias, boa acidez, tom alaranjado por conta do uso de urucum e é

indicado para receitas quentes; e o queijo Mantiqueira, de sabor suave apresentado em duas versões: com casca maturada e alecrim ou lavada na cerveja Stout que, que apresenta maior cremosidade.



Como chegar

Fazenda Atalaia, Rodovia SP-352 (Rod. Antonio Cazalini), Km 137 Amparo - SP

 **Telefone:** (19) 99750-8129

 **Site:** fazendaatalaiaamparo.com.br

ÁGUAS E FLORES PAULISTA

FAZENDA BENEDETTI

A história dos Benedetti tem origem em meados de 1880, na Província de Trento, Itália. A família imigrou para as cidades brasileiras de Amparo e Serra Negra e seus integrantes começaram a trabalhar como meeiros na cafeicultura e adquiriram a Fazenda Benedetti.

Por meio do pagamento de uma dívida, a família recebeu um engenho para processamento de cana de açúcar e um alambique de cobre. Assim teve início a produção de cachaça para consumo próprio e a fama da boa cachaça “artesanal” se espalhou,

e a produção foi aumentando gradativamente.

Atualmente, a quarta geração da família continua seu legado produzindo as cachaças de marca Flor da Montanha, Grann Nono e Antônio Benedetti.

Com mais de 90 anos de história, qualidade e tradição, as tradicionais cachaças artesanais, licores, vinhos, mel, doces, sucos,

embutidos, artesanatos, entre outros produtos produzidos por parceiros da região do circuito das Águas Paulista são encontrados por ali.

Degustar as melhores cachaças, tomar um cafezinho sem pressa e saborear as delícias da roça com a família e amigos no empório, na cafeteria Spazio Benedetti, na Penetteria Zia Theresa e o Apiário Benedetti. Experiências inesquecíveis!



Como chegar

Rod. SP-360, Km 138
Amparo - SP



Telefone: (19) 3807-4848
97114-4731 / 3807-2147



Site:

www.fazendabenedetti.com.br

ÁGUAS E FLORES PAULISTA

VINÍCOLA TERRASSOS



O sonho de produzir vinhos finos em terras paulistas, diferentemente do conhecimento existente na época e com a ambição de fazer grandes vinhos, foi a realização de um sonho ao plantar seus vinhedos. Depois de muitos testes com mais de 20 variedades de uvas viníferas, a Vinícola Terrassos concluiu em 2010 sua nova cantina e iniciou a elaboração de vinhos únicos. Na altitude da Serra da Mantiqueira encontrou-se o clima ideal, pela grande amplitude térmica e a possibilidade de contar com duas safras ao ano. Com vinhedos próprios, utiliza o cul-

tivo de inverno para extrair maior expressão do terroir. A parte enológica garante uma mínima intervenção na vinificação, com pouco uso de carvalho resultando em vinhos que expressam o potencial de seu local. São produzidas duas linhas de vinhos, quatro Estações e Grandes Vinhos.

Entre seus valores, destaque para a cultura do vinho dentro do contexto

social e familiar, incentivando e patrocinando atividades voltadas ao desenvolvimento da cultura e nossa história.



Como chegar

SP 352 - Rod. Amparo Itapira
km 137 - a 6 km do centro
Amparo - SP



Telefone: (19) 99744-4094



Site: terrassos.com.br



ÁGUAS E FLORES PAULISTA

CACHAÇA DA TORRE

As Cachaças da Torre são fabricadas artesanalmente desde 1998, no sítio Torre Annunziata. Como era produto artesanal, fabricado em pequena escala, seu consumo era limitado a familiares, amigos do proprietário e moradores vizinhos. Logo passou a ser conhecida por mais pessoas e as Cachaças da Torre passaram a ter uma comercialização formal.

O processo de fermentação, base para a cachaça de qualidade, é feita em tanques de inox e utilização de fermento próprio e a água utilizada é de mina, localizada na propriedade.

A Cachaça da Torre descansada foi premiada com medalha de bronze, em 2008 e com medalha de prata, em 2012, no Concurso de Avaliação de Cachaças, durante o Brazilian Meeting on Chemistry of Food and Beverages, supervisionado pelo Instituto de Química

de São Carlos (IQSC-USP).

A Cachaça da Torre envelhecida em carvalho obteve o 2º lugar (medalha de prata), no mesmo concurso. Cabe acrescentar que esta é a avaliação de melhor credibilidade no Brasil para cachaças.

A mesma Cachaça da Torre envelhecida safra 2007 recebeu a medalha de prata no Concours Mondial – Spirits Selections, em Bruxelas – Bélgica, em 2012.

O licor de cachaça Santa Cana, obtido a partir da Cachaça da Torre Descansada, tem alcançado grande prestígio no mercado. Isso sem falar que podem ser criados vários drinques, como o conhecido Santa Sicília, que mistura partes iguais do licor com suco de limão siciliano e gelo.



Como chegar

SP 360 - Km 117,5
Bairro da Areia Branca
Sítio Torre Annunziata
Amparo – SP



Telefone: (19) 99672-7729



Site: www.cachacasdatorre.com.br




ÁGUAS E FLORES PAULISTA




- › Portal Turístico
- › Parque Van Gogh
- › Deck do Amor
- › Moinho Povos Unidos
- › Rua dos Guarda-Chuvas
- › Parque Cidade das Crianças
- › Praça Bento Euzébio Tobias
- › Praça dos Pioneiros
- › Praça da Cachoeira
- › Quinta-Feira de Sabores

PORTAL TURÍSTICO

O Grande Portal que dá acesso ao centro de Holambra foi inaugurado em 2004, e segue as características das construções típicas holandesas, como tijolo à vista, telhado inclinado, janelas grandes, entre outras. Ele dá as boas-vindas aos turistas com a histórica inscrição, 1948, ano de fundação da cidade. Vale fazer uma parada e tirar fotos.

 **Como chegar**
Rua Rota dos Imigrantes,
entroncamento com a rodovia
SP 107 - Holambra - SP

 **Telefone:** (19) 3802-8000

 **Site:** www.holambra.sp.gov.br

ÁGUAS E FLORES PAULISTA

PARQUE VAN GOGH




O parque é amplo, com diversas opções de lazer: parede de escalada, pedalinho, aluguel de bicicletas, restaurantes, cafés, quiosques e compras. O espaço já chama atenção pelo nome, pois homenageia um dos artistas mais influentes da história da arte. E, assim como os quadros de Van Gogh, a paisagem do parque encanta o público.

Situado na Orla dos Chalés, às margens do belo Lago do Holandês, o espaço recebe exposições de arte e

atrações culturais. Lá, os visitantes podem apreciar réplicas das obras de Van Gogh, incluindo “A Noite Estrelada”, “Retrato do Dr. Gachet” e “Os Comedores de Batatas”, além de pinturas, esculturas e desenhos feitos por holambrenses do Núcleo de Atenção e Orientação Terapêutica ao Trabalho de Holambra (NAOTT).

Como chegar

Av. das Tulipas, Lago do Holandês
Holambra - SP

 **Telefone:** (19) 99738-2333


 **Instagram:**
[@parquevangogholambra](https://www.instagram.com/parquevangogholambra)


DECK DO AMOR


Inspirado na tradição europeia de colocar cadeados em pontes, como a famosa Pont de l'Archevêché, em Paris, simbolizando as promessas, desejos e sonhos de casais. Alguns cadeados estão lá, rústicos. Outros já estão decorados e personalizados. É comum ver casais trancando seus cadeados no deck e jogando as chaves na água. Além do local para se colocar os cade-



ados, o deck é favorecido pela paisagem, pelas flores e até por uma trilha sonora romântica, que toca constantemente em uma pequena caixa de som instalada no local. O deck também é eventualmente utilizado para apresentações culturais e musicais.



 **Como chegar**
Alameda Mauricio de Nassau,
54-84, seção A
Holambra - SP

 **Telefone:** (19) 3802-8000

 **Site:** holambra.sp.gov.br


 **Instagram:** [@prefeituradeholambra](https://www.instagram.com/prefeituradeholambra)


ÁGUAS E FLORES PAULISTA

PRAÇA BENTO EUZÉBIO TOBIAS



Localizada em frente à prefeitura da cidade, a Praça Bento Euzébio Tobias, também conhecida como praça do “Bentão”, é famosa por seus jardins e paisagismo impressionantes. Além disso, o local possui bancos, pergolado e um charmoso coreto, sendo ainda o famoso ponto da placa #Eu Amo Holambra, ponto procurado para a realização de fotos.

 **Como chegar**
Alameda Mauricio de Nassau, 444
Centro - Holambra - SP

 **Telefone:** (19) 3802-8000

 **Site:** www.holambra.sp.gov.br

 **Instagram:** @prefeituradeholambra





PRAÇA DOS PIONEIROS


É ali que está situado o primeiro imóvel, construído na década de 50, para abrigar presidentes da Cooperativa Agropecuária, criada pelos primeiros imigrantes que ali chegaram. Atualmente, a Praça dos Pioneiros é pal-

co de diversos eventos que acontecem ao longo do ano. Para marcar a história dos pioneiros holandeses na região, nela há pedaços de tronco e uma prancha de madeira pertencentes à paineira que ficava em frente à antiga sede da Fazenda Ribeirão e uma escultura em madeira, uma homenagem aos imigrantes e que expressa a fé e a coragem dos holandeses que para lá se dirigiam. Também tem uma área de alimentação com quiosques, coreto e área para piquenique.



 **Como chegar**
Praça dos Pioneiros
Holambra - SP

 **Telefone:** (19) 3802-8000

 **Site:** www.holambra.sp.gov.br

 **Instagram:** @prefeituradeholambra

 **Facebook:** [f/prefeituradeholambra](https://www.facebook.com/prefeituradeholambra)

ÁGUAS E FLORES PAULISTA

PRAÇA DA CACHOEIRA



A praça não tem uma cachoeira, mas uma pequena queda d'água, com algumas pedras e que lembra uma pequena cachoeira. Lugar ideal para fotos ao som da água em movimento, foi construída recentemente e é uma bela amostra do paisagismo de Holambra.






-  **Como chegar**
Av. Mário Bonano, 266
Holambra - SP
-  **Telefone:** (19) 3802-8000
-  **Site:** www.holambra.sp.gov.br
-  **Instagram:**
[@prefeituradeholambra](https://www.instagram.com/prefeituradeholambra)
-  **Facebook:**
[f/prefeituradeholambra](https://www.facebook.com/prefeituradeholambra)

RUA DOS GUARDA-CHUVAS

A rua decorada com guarda-chuvas coloridos se transformou em uma passagem obrigatória a ser visitada pelos turistas durante um passeio pela estância. Inspirada em pontos turísticos da Espanha, a atração foi desenvolvida pela comissão organizadora da Expo-flora, em 2019.

A curiosidade é que esses guarda-chuvas seriam retirados pela prefeitura de Holambra após o término do festival. Mas o charme da instalação encantou a todos e foi decidida a permanência por um período indeterminado. Ao todo, são 365 guarda-chuvas, divididos nas cores laranja, amarelo, vermelho, lilás e verde. É um dos locais mais procurados por turistas para a realização de imagens e ensaios fotográficos.



-  **Como chegar**
Alameda Mauricio de Nassau
Holambra - SP
-  **Telefone:** (19) 3802-8000
-  **Site:** www.holambra.sp.gov.br

ÁGUAS E FLORES PAULISTA

MOINHO POVOS UNIDOS



Inaugurado em 2008, o moinho é uma cópia fiel dos famosos e tradicionais moinhos holandeses, sendo considerado o mais alto moinho de vento da América Latina. Projetado pelo holandês Jan Heijdra, um dos poucos especialistas na construção de moinhos, o Povos Unidos tem um deck de onde se pode ver belas paisagens da estância turística.


Acima do deck estão as pás do moinho holambrense, com 12 metros cada e envergadura de 24 metros de ponta a ponta. Sua tração motora gera 60 ca-

valos de força, o suficiente para movimentar duas pedras de basalto de lava com o peso de uma tonelada cada.

O moinho possui 10 andares, sendo seis abertos à visita: o subsolo, administrativo; o térreo, onde ficam a recepção, a loja do moinho e o Serviço de Recepção ao Visitante; três andares de alvenaria; onde ficará o museu do moinho; mais dois andares de madeira, onde fica o moinho.

Como chegar

Alameda Mauricio de Nassau, 249, Centro - Holambra - SP

 **Telefone:** (19) 3802-4245

 **Site:** www.moinhopovosunidos.com.br

QUINTA-FEIRA DE SABORES


Feira noturna que, além de barracas tradicionais como as de frutas, verduras e legumes, conta com a comercialização de produtos como temperos, itens alimentícios típicos de Minas




Gerais e do Nordeste do país, grãos e embutidos. A atividade possui também uma grande variedade de opções gastronômicas, com lanches na brasa, massas artesanais, comidas de culinária regional, entre outros.

Como chegar

R: Nabuurs, Pq. Res. Imigrantes. Holambra - SP

 **Telefone:** (19) 3802-8000

 **Site:** www.holambra.sp.gov.br

 **Instagram:** @prefeituradeholambra

 **Facebook:** f/prefeituradeholambra

ÁGUAS E FLORES PAULISTA




PARQUE CIDADE DAS CRIANÇAS

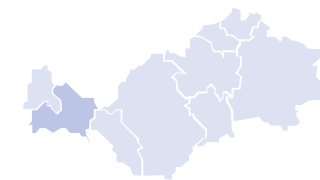


Projetado especialmente para o público infantil, o parque conta com pista de skate, parquinho, pista para caminhada, academia ao ar livre, lago e restaurante. O que mais chama a atenção são as réplicas de dinossauros,

animais selvagens e da fazenda. Outro diferencial, que agrada turistas de todas as idades fica por conta da interação, no jardim sensorial num incrível labirinto vivo.



-  **Como chegar**
Rua Figueiras - Holambra - SP
-  **Telefone:** (19) 3802-8000
-  **Site:** www.holambra.sp.gov.br




JAGUARIÚNA


- › Parque dos Lagos
- › Fazenda da Barra
- › Naga Cable Park
- › Portal Turístico
- › Maria Fumaça
- › Centro Cultural “Prof. Ulysses da Rocha Cavalcanti”
- › Teatro Municipal Dona Zenaide
- › Casa da Memória Padre Gomes
- › Boulevard
- › FEART - Feira de Artesanato


PARQUE DOS LAGOS

É um dos principais e maiores parques da cidade. O complexo de lazer conta com 70 mil m² de natureza e tranquilidade. São três lagos povoados de peixes, patos, cisnes e tartarugas. Também oferece quiosque para lanches rápidos, playground para as crianças, canchas de bocha, malha e quadra de futebol, além de área para caminhadas.

Um túnel subterrâneo interliga o local a outra área verde, com um belo paisagismo, equipamentos para a prática de esportes como pista para caminhada, ciclovia e deck para exercícios físicos. Um espaço mais do que amplo para quem quer deixar de lado o estresse do dia a dia.

 **Como chegar**
Rua Eduardo Tozzi, s/n,
Bairro Vila 12 de Setembro.
Jaguariúna - SP

 **Telefone:** (19) 3837-4864

 **Site:** municipio.jaguariuna.sp.gov.br/turismo/locais/5/parque-dos-lagos

 **Instagram:**
[@TurismoeCultura.Jaguariúna](https://www.instagram.com/TurismoeCultura.Jaguariúna)

 **Facebook:**
[f/TurismoeCultura.jaguariuna](https://www.facebook.com/TurismoeCultura.jaguariuna)


ÁGUAS E FLORES PAULISTA


FAZENDA DA BARRA




Um dos maiores patrimônios históricos da cidade, está passando por uma revitalização, onde irá receber os turistas e seus habitantes como complexo de cultura e arte.

O casarão abrigará o curso de gastronomia da Escola das Artes, em uma cozinha totalmente estruturada. O salão terá uma oficina de arte e cultura e, assim, este patrimônio será um espaço de visita onde todos terão acesso à história desta fazenda do século XIX, uma das principais produtoras de cana-de-açúcar, algodão e café.

 **Como chegar**
Rua Maranhão, 600
Bairro Guedes - Jaguariúna - SP

 **Telefone:** (19) 3867-4223

 **Site:** municipio.jaguariuna.sp.gov.br/turismo/atrativos/fazenda-da-barra

 **Instagram:**
[@turismoecultura.jaguariuna](https://www.instagram.com/turismoecultura.jaguariuna)

 **Facebook:**
[f/turismoecultura.jaguariuna](https://www.facebook.com/turismoecultura.jaguariuna)


NAGA CABLE PARK

É o primeiro Cable Park da América Latina! Equipado com sistemas de duas torres e um full size de cinco torres, é o local perfeito para a prática de wakeboard e outros esportes aquáticos




como wakeskate, kneeboard e esqui aquático! Indicado para pessoas com idade acima de oito anos, é possível praticar esses esportes em todos os níveis, desde iniciantes a profissionais. Além disso, ali está instalado o maior parque aquático de flutuantes do país, o colorido e muito divertido Naga Floats.

 **Como chegar**
Av. Pacífico Moneda, 349, Vargeão
Jaguariúna - SP

 **Telefone:** (19) 98387-0555

 **Site:** nagacp.com.br

 **Instagram:** [@NagaCablePark](https://www.instagram.com/NagaCablePark)

 **Facebook:** [f/NagaCablePark](https://www.facebook.com/NagaCablePark)

ÁGUAS E FLORES PAULISTA

MARIA FUMAÇA




Passeio Histórico Cultural de Maria Fumaça, no trecho de Campinas a Jaguariúna e de Jaguariúna a Campinas, no antigo leito ferroviário da Cia. Mogiana de Estradas de Ferro. Atravessa paisagem rural, antigas fazendas cafeeiras, estações antigas, a ponte histórica sobre o Rio Atibaia e o Viaduto Maria Fumaça, na chegada a Jaguariúna. Monitores dão informações sobre os pontos principais da viagem e as “ferromoças” circulam com carrinhos, oferecendo souvenirs como camisetas, brinquedos, doces etc. E o grupo “Nostalgia Musical” percorre o trem divertindo os visitantes com muita música.

Nas estações de Anhumas ou Jaguariúna os turistas recebem informações sobre o percurso e o passeio, como processo de preparação.


O passeio é operado pela ABPF - Associação Brasileira de Preservação Ferroviária e toda renda obtida vai diretamente para a manutenção da Associação e na restauração de novas locomotivas, carros e estações.


Como chegar

Avenida Marginal s/n
Jaguariúna - SP

 **Telefone:** (19) 3867-4221

 **Site:**
www.mariafumacacampinas.com.br

 **Instagram:**
@Maria Fumaça Campinas - Jaguariúna

 **Facebook:**
f/Maria Fumaça Campinas - Jaguariúna

BOULEVARD


Na área mais movimentada da cidade, o boulevard multiuso recebe vários tipos de eventos culturais, esportivos, corporativos e turísticos.


É um espaço para visitação, ao lado do Centro Cultural, com serviços como bares, cafés e restaurantes.




Como chegar

Avenida Marginal, s/n
Jaguariúna - SP

 **Telefone:** (19) 3867-4221

 **Site:** municipio.jaguariuna.sp.gov.br/turismo/atrativos/8/boulevard-pedro-abrucezo

 **Instagram:**
@turismoecultura.jaguariuna

 **Facebook:**
f/turismoecultura.jaguariuna

ÁGUAS E FLORES PAULISTA

CENTRO CULTURAL “PROF. ULYSSES DA ROCHA CAVALCANTI”

O atual prédio da antiga estação férrea tem características arquitetônicas neocoloniais. Foi entre os anos de 1989 e 1992 que a atual estação passou por um processo de transformação e tornou-se um Centro Cultural, composto por um Museu Ferroviário, uma sala



de informações turísticas, outra para exposição de obras de arte, uma lanchonete e também a rádio municipal. Uma velha locomotiva foi colocada à sua frente como recordação de uma época de ouro. Quando completou 70 anos foi tombado pelo CONDEPHAAT. Desde a



década de 90, funciona como Centro Cultural e ponto de parada da maria-fumaça, que faz o trecho até a Estação Anhumas, em Campinas.

-  **Como chegar**
Av. Marginal, s/n - Jaguariúna - SP
-  **Telefone:** (19) 3867-4221
-  **Site:** municipio.jaguariuna.sp.gov.br/turismo/atrativos/3/centro-cultural-prof-ulysses-da-rocha-cavalcanti.html
-  **Instagram:**
[@turismoecultura.jaguariuna](https://www.instagram.com/turismoecultura.jaguariuna)
-  **Facebook:**
[f/turismoecultura.jaguariuna](https://www.facebook.com/turismoecultura.jaguariuna)

FEART - FEIRA DE ARTESANATO

A Feira de Arte e Artesanato de Jaguariúna acontece todos os finais de semana no estacionamento do Centro



Cultural. São barracas de artesãos locais que oferecem produtos como artesanato em geral, como bordados, pinturas, canecas, doces, licores e delícias da culinária da região.

-  **Como chegar**
Avenida Marginal, s/n
Jaguariúna - SP
-  **Telefone:** (19) 3867-4221
-  **Site:** municipio.jaguariuna.sp.gov.br/turismo/atrativos/15/feart-feira-de-artesanato
-  **Instagram:**
[@turismoecultura.jaguariuna](https://www.instagram.com/turismoecultura.jaguariuna)
-  **Facebook:**
[f/turismoecultura.jaguariuna](https://www.facebook.com/turismoecultura.jaguariuna)


ÁGUAS E FLORES PAULISTA


PORTAL TURÍSTICO




O portal é um símbolo importante no cenário do turismo paulista de lazer e negócios. Com um lindo espelho d'água de 53 x 5m, ele se destaca também pela modernidade, além de ser o portal do Circuito das Águas. A água, quando renovada, é armazenada para uso na irrigação.


A palavra Jaguariúna é formada por um letreiro de dois metros de altura e, para realçá-lo, possui uma iluminação noturna com lâmpadas de led. Um ponto interessante para muitas fotos!

 **Como chegar**
Av. Betonia Das Flores, 1
Estância das Flores
Jaguariúna - SP

 **Telefone:** (19) 3867-4223

 **Site:** municipio.jaguariuna.sp.gov.br/turismo/atrativos/1/portal-turistico.html

 **Instagram:**
[@turismoecultura.jaguariuna](https://www.instagram.com/turismoecultura.jaguariuna)


 **Facebook:**
[f/turismoecultura.jaguariuna](https://www.facebook.com/turismoecultura.jaguariuna)


TEATRO MUNICIPAL DONA ZENAIDE


Também conhecido como Teatro Dona Zenaide, é um exemplo de arquitetura contemporânea.





O prédio, que abrigou durante anos o cinema da cidade, foi revitalizado e inaugurado em 2008. Seu projeto de reforma foi desenvolvido para atender todos os eventos culturais importantes de Jaguariúna. O grande espaço multiuso recebe artistas brasileiros e internacionais, exposições, música, coral, dança, teatro e palestras.

 **Como chegar**
Rua Alfredo Bueno, 1151, Centro
Jaguariúna - SP

 **Telefone:** (19) 3837-5160

 **Site:** municipio.jaguariuna.sp.gov.br/turismo/atrativos/5/teatro-municipal-dona-zenaide

 **Instagram:**
[@turismoecultura.jaguariuna](https://www.instagram.com/turismoecultura.jaguariuna)

 **Facebook:**
[f/turismoecultura.jaguariuna](https://www.facebook.com/turismoecultura.jaguariuna)


ÁGUAS E FLORES PAULISTA

CASA DA MEMÓRIA PADRE GOMES

Essa instituição, vinculada à Secretaria de Educação do Município, tem como objetivo pesquisar, organizar, preservar e difundir a memória da cidade. A Casa da Memória disponibiliza seu acervo, composto de documentos de texto, fotográficos, filmográficos e sonoros. Uma excelente experiência para quem quer conhecer a história de Jaguariúna.

Como chegar

Rua Alfredo Bueno, 1206, Centro
Jaguariúna - SP

 **Telefone:** (19) 3937-4062

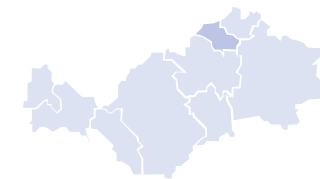
 **Site:** municipio.jaguariuna.sp.gov.br/cm/contato

 **Instagram:**
[@turismoecultura.jaguariuna](https://www.instagram.com/turismoecultura.jaguariuna)

 **Facebook:**
[f/turismoecultura.jaguariuna](https://www.facebook.com/turismoecultura.jaguariuna)



ÁGUAS E FLORES PAULISTA



LINDÓIA

» Grande Lago - Lagão

GRANDE LAGO - LAGÃO



Esse espaço é um convite para a prática de diversos esportes. Destaque para os aquáticos, como stand up paddle, caiaque, jet ski e a pesca esportiva. Também é possível praticar atletismo, corrida, caminhada ou apreciar a natureza num passeio. Seu contorno contém 6 km, ideais para contemplação da fauna e flora locais.

-  **Como chegar**
Avenida do Lago, s/n
Lindóia - SP
-  **Telefone:** (19) 99741-0592
-  **Site:** www.lindoia.sp.gov.br
-  **Instagram:** @turismolindoia
-  **Facebook:** f/lindoiaTurismo



MONTE ALEGRE DO SUL



- › Balneário Municipal
- › Cidade das Artes
- › Memorial Mauro Silva
- › Santuário do Senhor Bom Jesus
- › Fonte da Índia
- › Projeto Memória
- › Locomotiva da Mogiana
- › Adega Peterlini

BALNEÁRIO MUNICIPAL

Com sua edificação neocolonial clássica, do final da década de 1940, o Balneário da Estância de Monte Alegre do Sul está cercado por natureza exuberante e é reconhecido como um dos melhores da região.

Ali é possível aproveitar a experiência com banhos de espuma e imersão, hidromassagem, ducha escocesa e circular, sauna úmida e seca, ducha simples, massoterapia e estética.

-  **Como chegar**
Praça Rinaldo Godoy Borgiani, s/n
Monte Alegre do Sul – SP
-  **Telefone:** (19) 3899-2247
-  **Site:** www.montealegredosul.tur.br
-  **Instagram:** @tur.montealegredosul
-  **Facebook:** f/tur.montealegredosul

ÁGUAS E FLORES PAULISTA



CIDADE DAS ARTES



Conjunto com pequenas edificações com uma exposição permanente de releituras de obras de grandes artistas, como Vincent Van Gogh, Salvador Dali, Portinari, Tarsila do Amaral, entre outros. Também faz parte da Cidade das Artes a homenagem a artesãos monte-alegrenses ou radicados na cidade, como Valfredo Daólio e Edson Peres. O espaço ainda recebe esculturas do renomado artista plástico Gilmar Pinna, que ex-

põe as obras “São Francisco”, “Dom Quixote” e “Joana D’Arc” no espaço.



Como chegar

Avenida João Girardelli, s/n, Centro Monte Alegre do Sul – SP



Telefone: (19) 3899-2247



Site: www.montealegredosul.tur.br



Instagram: @tur.montealegredosul



Facebook: f/tur.montealegredosul



MEMORIAL MAURO SILVA

O espaço mostra um pouco da vida e da trajetória no futebol do tetracampeão mundial com a seleção brasileira em 1994, nos Estados Unidos. O acer-



vo pode ser visitado no Centro Cultural José Peschiera, no Centro Histórico. O memorial conta com uma sala com itens pessoais do atleta, como camisas, chuteiras, troféus e ainda possui um auditório.



Como chegar

Praça Sebastião de Carvalho, s/n, Centro - Monte Alegre do Sul – SP



Telefone: (19) 3899-2247



Site: www.montealegredosul.tur.br



Instagram: @tur.montealegredosul



Facebook: f/tur.montealegredosul

ÁGUAS E FLORES PAULISTA

SANTUÁRIO DO SENHOR BOM JESUS



Entre os colonos que vieram para Monte Alegre do Sul, Theodoro de Assis, em 1873, encontrou uma imagem do Senhor Bom Jesus num ribeirão, e ergueu, no terreno de seu patrão, uma pequena capela de pau a pique. O senhor das terras não gostou da atitude e mandou demolir a capela. O colono foi em busca de um novo

terreno para a construção de outra capela. E neste local que está localizada a Praça Bom Jesus e marca também a fundação da cidade de Monte Alegre do Sul.


Os anos se passaram e o bairro em torno da capela foi crescendo. Em 1882, o capitão José Inácio resolveu, com a ajuda dos moradores e devo-

tos, construir uma igreja maior. Com o crescimento do bairro e da paróquia, iniciou-se a construção de um Santuário em homenagem ao Bom Jesus. Projetado pelo italiano Henrique Mondelli, em 1909, o Santuário foi construído em arquitetura neoclássica e reúne elementos da Renascença e do Barroco. A construção foi inspirada na igreja italiana de “Il Gesù” de Roma. Seu altar-mor tem como destaque a sua beleza arquitetônica. É todo entalhado em madeira e os demais altares são todos em mármore esculpido. Seu interior é ornamentado por pinturas do renomado artista italiano Domenico Rocco.

Restaurado em 1997, o único santuário do Circuito das Águas Paulista recebe diversas romarias.

Como chegar

Praça Bom Jesus, nº 10, Centro, Monte Alegre do Sul – SP

 **Telefone:** (19) 3899-1230

 **Site:** www.montealegredosul.tur.br

 **Instagram:** @tur.montealegredosul

 **Facebook:** f/tur.montealegredosul

ÁGUAS E FLORES PAULISTA

LOCOMOTIVA DA MOGIANA




O trem, desativado em 1966, era utilizado no transporte de passageiros da extinta Companhia Mogiana de Estradas de Ferro. Inaugurada em 02 de março de 1890, a Estação de Monte Alegre do Sul da Companhia Mogiana de Estradas de Ferro fazia parte do Ramal de Amparo, o primeiro construído pela Mogiana, em novembro de 1875. O ramal ligava Jaguary, atualmente Jaguariúna, a Amparo. Já em 1890, o ramal foi prolongado até Monte Alegre. A partir de 1910,


com a abertura do ramal de Socorro, o trem chegava à estação e fazia um retorno de ré, até um ponto de reversão, de onde partia para Socorro.



Em 1966, o tráfego de trens foi suprimido entre Amparo e Monte Alegre do Sul. Ao contrário de outras linhas, neste ramal todos os edifícios das estações sobrevivem até hoje.


A locomotiva e o vagão de passageiros datam de 1910 e foram restaurados em 1996. Hoje, encontram-se em exposição permanente na antiga Estação da Mogiana, atual Centro Cultural José Peschiera.

 **Como chegar**
Praça Sebastião Carvalho, nº 35
Centro - Monte Alegre do Sul - SP

 **Telefone:** (19) 3899-2247

 **Site:** www.montealegredosul.tur.br

 **Instagram:** @tur.montealegredosul


 **Facebook:** [f/tur.montealegredosul](https://www.facebook.com/tur.montealegredosul)

PROJETO MEMÓRIA

A preservação do patrimônio cultural do município é retratada neste ponto turístico da cidade. A sede reúne um museu com fragmentos de objetos utilizados nas construções do século XIX e XX, como paredes em taipa de pilão e de mão, além de um acervo com fotografias e documentos que marcaram a história de Monte Alegre do Sul.



 **Como chegar**
Rua Capitão José Inácio, 389
Centro - Monte Alegre do Sul - SP

 **Telefone:** (19) 3899-2247

 **Site:** www.montealegredosul.tur.br

 **Instagram:** @tur.montealegredosul

 **Facebook:** [f/tur.montealegredosul](https://www.facebook.com/tur.montealegredosul)


ÁGUAS E FLORES PAULISTA


FONTE DA ÍNDIA



A Fonte da Índia possui relatos de uma origem mística em Monte Alegre do Sul. Enquanto alguns afirmam que a índia Ubirici chorou no local e que suas lágrimas são responsáveis pela água cristalina que brota na fonte, outra lenda se refere aos sete pássaros presentes na imagem da índia.


De acordo com a narrativa, quem conseguir encontrar todas as aves presentes na gravura conquistará a realização de um pedido. A antiga Estação Experimental é considerada a mais bucólica da cidade. A estrada de acesso, bastante arborizada, também é muito procurada para a prática de caminhadas e ciclismo.

 **Como chegar**
Estrada MA-03, que liga o centro aos bairros do Brazinho e Falcão Monte Alegre do Sul - SP

 **Telefone:** (19) 3899-2247

 **Site:** www.montealegredosul.tur.br

 **Instagram:** @tur.montealegredosul

 **Facebook:** f/tur.montealegredosul


ADEGA PETERLINI




A adega se destaca por estar instalada numa antiga tulha de café com mais de 130 anos de história. Na parte inferior, num porão com paredes de pedra, repousam os vinhos e demais bebidas ali produzidas. Em uma sala



histórica, estão expostos objetos antigos utilizados há seis gerações pela família Peterlini. Na adega, são produzidos vinhos, cachaças, pães artesanais, queijos, salames, entre outros. O diferencial é a produção totalmente artesanal, em fogão a lenha, alambiques de cobre pequenos e sem a utilização de conservantes.

 **Como chegar**
Estrada Municipal para o Bairro Alves, Sítio Morro Alto, Bairro dos Alves - Centro
Monte Alegre do Sul - SP

 **Telefone:** (19) 3899-1125

 **Site:** www.montealegredosul.tur.br

 **Instagram:** @tur.montealegredosul

 **Facebook:** f/tur.montealegredosul

ÁGUAS E FLORES PAULISTA








- » Complexo Turístico do Morro do Cristo
- » Zoo Bosque Municipal Prefeito Adolpho Lenzi
- » Teleférico
- » Igreja Matriz de Sant'Ana
- » Museu Histórico São José de Anchieta
- » Museu da Porcelana Adelino dos Santos Gouveia
- » Centro Comercial Praça Cel. João Pedro
- » Center Louças

COMPLEXO TURÍSTICO DO MORRO DO CRISTO

O acesso ao morro existe desde 1932, quando os soldados constitucionalistas implantaram ali suas trincheiras. Mas foi na década de 1940 que teve início a peregrinação ao morro durante as sextas-feiras santas. Em 1950 foi inaugurada a imagem do Sagrado Coração de Jesus, e o local conhecido como “Morro do Cristo”. Em 1980, ganhou calçamento e foram instaladas

as estações da Via Sacra, em painéis de azulejos pintados por artistas plásticos de Pedreira, que retratam o calvário de Jesus. Durante as sextas-feiras santas o local recebe milhares de turistas e visitantes que peregrinam, rezam e pagam promessas durante a caminhada. E a vista privilegiada de vários pontos da cidade encanta os turistas.

-  **Como chegar**
Avenida Joaquim Carlos, s/nº
Vila São José - Pedreira - SP
-  **Telefone:** (19) 3852-3663
-  **Site:** www.pedreira.sp.gov.br
-  **Instagram:** @prefeiturapedreirasp
-  **Facebook:** f/prefeiturapedreirasp

ÁGUAS E FLORES PAULISTA

ZOO BOSQUE MUNICIPAL PREFEITO ADOLPHO LENZI


Com uma área de 33 mil m² no centro da cidade, é remanescente de mata nativa, com inúmeras espécies vegetais e que abriga diversos animais como gato do mato, onça, jaguatirica, várias espécies de macacos, araras e outras aves. Vale muito conferir a árvore centenária, com dimensões



e estrutura que permitem que uma pessoa passe por dentro de seu tronco. O bosque sempre teve um caráter educacional muito forte para toda a região, recebe escolas, não só de Pe-

dreira, mas de toda a Região Metropolitana de Campinas, não somente pelo zoo, mas pelo trabalho de educação ambiental.








-  **Como chegar**
Avenida Santos Dumont, s/nº,
Pedreira - SP
-  **Telefone:** (19) 3852-2229
-  **Site:** www.pedreira.sp.gov.br
-  **Facebook:** [f/ZooBosquedePedreira](https://www.facebook.com/f/ZooBosquedePedreira)

TELEFÉRICO



Instalado na década de 1980, é considerado um dos símbolos turísticos da cidade, que conta com uma paisagem que proporciona um passeio agradável durante o percurso. O teleférico conduz os visitantes da Praça Cel. João Pedro até o Complexo Turístico do Morro do Cristo.

-  **Como chegar**
Avenida Wanderley José
Vicentini, s/nº - ao lado do
Centro de Informações Turísticas
Pedreira - SP
-  **Telefone:** (19) 3852-3663
-  **Site:** www.pedreira.sp.gov.br
-  **Instagram:** [@prefeiturapedreirasp](https://www.instagram.com/prefeiturapedreirasp)
-  **Facebook:** [f/prefeiturapedreirasp](https://www.facebook.com/f/prefeiturapedreirasp)

ÁGUAS E FLORES PAULISTA

IGREJA MATRIZ DE SANT'ANA



Construída em 1896 em estilo neogótico, tem duas grandes torres laterais que de tão imponentes podem ser vistas de vários pontos da cidade. A igreja tem uma arquitetura ao mesmo tempo simples, harmoniosa e envolvente. Seu interior também segue uma linha sem grandes ornamentações, com exceção dos belíssimos vitrais, que retratam passagens bíblicas. O grande destaque fica para a


pequena Capela do Santíssimo, localizada ao lado do altar principal, que tem lindas e coloridas pinturas em suas paredes.

Como chegar

Rua Antonio Castelo, 10
Pedreira - SP

Telefone: (19) 3893-1785

 Site: www.diocesedeamparo.org.br/parouquia-santana-pedreira

 Facebook: [f/Parouquia-SantAna-Pedreira](https://www.facebook.com/f/Parouquia-SantAna-Pedreira)

MUSEU HISTÓRICO SÃO JOSÉ DE ANCHIETA

O acervo é uma síntese de mais de 125 anos de história de Pedreira, representada em temas como fundação da cidade, imigração italiana, ferrovia, comércio, saúde e religião. Já realizou mais de 200 exposições temporárias abordando temas locais, estaduais e nacionais com um público de mais de 545 mil visitantes desde sua inauguração, em 1980.



Como chegar

Praça Cel. João Pedro, 215
Pedreira - SP



Telefone: (19) 3852-3674



Site: www.pedreira.sp.gov.br



Instagram: [@prefeiturapedreirasp](https://www.instagram.com/prefeiturapedreirasp)



Facebook: [f/prefeiturapedreirasp](https://www.facebook.com/f/prefeiturapedreirasp)




ÁGUAS E FLORES PAULISTA


MUSEU DA PORCELANA ADELINO DOS SANTOS GOUVEIA

Inaugurado em 1996 expõe em seu acervo peças relativas à produção da porcelana em Pedreira. Iniciou suas atividades como museu com a doação da coleção de peças de porcelana pelos acionistas da Isoladores Santana S.A., empresa fundada em 1941, quando sua linha de produção era composta por peças artísticas, de adornos e linha doméstica. Em 1943, com a linha extinta, a empresa



só fabricava isoladores de porcelana para rede de energia elétrica. Atualmente, as peças de outras empresas de porcelana também compõem o acervo da instituição. Várias famílias também doaram objetos que representam o início da fabricação da porcelana na cidade. Ali também está instalada uma minifábrica, onde é demonstrado o processo de fabricação da porcelana.

 **Como chegar**
Praça Cel. João Pedro, 102
Pedreira - SP

 **Telefone:** (19) 3852-3674

 **Site:** www.pedreira.sp.gov.br

 **Instagram:** @prefeiturapedreirasp


 **Facebook:** f/prefeiturapedreirasp


CENTRO COMERCIAL PRAÇA CEL. JOÃO PEDRO

O local concentra um dos principais pontos de compra de peças artesanais como artigos de decoração e



produtos fabricados em porcelana, cerâmica, gesso, resina, madeira, ferro, alumínio, plástico, cristais, flores artificiais, vidros e muito mais.

 **Como chegar**
Praça Cel. João Pedro,
Pedreira - SP

 **Telefone:** (19) 3852-3663

 **Site:** www.pedreira.sp.gov.br

 **Instagram:** @acepoficial

 **Facebook:** f/acepoficial

ÁGUAS E FLORES PAULISTA

CENTER LOUÇAS



Considerado o maior complexo especializado em decoração de toda a Região Metropolitana de Campinas e Circuito Águas e Flores, o turista encontra muito mais do que apenas um conglomerado de quase 100 lojas, instaladas em 9600m² de área.

Além de produtos muito variados, abrangendo todos os tipos de artigos para casa, e uma praça de alimentação com restaurante, lanchonete, cafeteria e doceria, o centro oferece uma infraestrutura completa capaz de transformar um dia inteiro de compras em puro lazer.



Como chegar

Avenida Antonio Serafim
Petean, 2461
Pedreira - SP



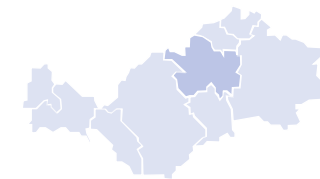
Telefone: (19) 3853-2261



Site: www.centerloucaspedreira.com.br



Facebook: [f/centerloucaspedreira](https://www.facebook.com/centerloucaspedreira)





- » Parque Ecológico Adib João Dib
- » Parque Ecológico Dr. Jovino Silveira
- » Parque Fonte Santo Agostinho
- » Mirante Alto da Serra
- » Mirante Cristo Redentor
- » Teleférico Serra Negra
- » Parque dos Macaquinhos
- » Bio Parque
- » Park Vitrine das Flores

PARQUE ECOLÓGICO ADIB JOÃO DIB

Com um lago de mais de 105.000 m², é o ambiente ideal para atividades ao ar livre, com uma pista para caminhadas no entorno do lago, quadras para esportes em areia, estrutura de sanitários e restaurante. Sua área verde relaxante, ideal para apreciadores da natureza.

Possui várias quedas d'água, sendo que na principal existe, ainda uma pequena gruta e uma piscina natural.

 **Como chegar**
Rua Joaquim de Almeida, s/nº
Serra Negra - SP


 **Telefone:** (19) 3842-2521


ÁGUAS E FLORES PAULISTA

PARQUE ECOLÓGICO DR. JOVINO SILVEIRA




Ali a natureza é exuberante, conta com pista de atividades ao ar livre, como caminhada, quadra de futebol e pista de skate no estilo street, bosque com trilhas, playground e lanchonete. Além de aproveitar o parque para fazer caminhadas ou praticar esportes, é o cenário gostoso para preparar um churrasco nos quiosques distribuídos na área ou fazer um delicioso piquenique.

 **Como chegar**
Rua Joaquim de Almeida nº 80
Bairro das Posses - Serra Negra - SP


 **Telefone:** (19) 3842-2521


PARQUE FONTE SANTO AGOSTINHO

É o parque mais procurado de Serra Negra, com um ambiente muito agradável e colorido, repleto de flores, árvores, trilhas, bosques e lagos. Ali ficam as fontes de Santo Agostinho e Santa Luzia e há quem diga que as águas são milagrosas e com propriedades medicinais. Muitas pessoas visitam o local e



levam água das fontes. O local também possui um playground para as crianças se divertirem.

 **Como chegar**
R. Paul Harris, 52, Centro
Serra Negra - SP ,


 **Telefone:** (19) 3842-2521


TELEFÉRICO SERRA NEGRA

Seu trajeto, feito em assentos individuais, tem 1.400 metros de extensão e dura 15 mi-



nutos. O ponto final é o Pico do Fonseca, a mais de mil metros de altitude. Os turistas têm a oportunidade de apreciar a Serra da Mantiqueira e as paisagens que envolvem a estância.

 **Como chegar**
Praça Sesquicentenária, 143,
Centro - Serra Negra - SP

 **Telefone:** (19) 3892-1598

 **Site:** www.telefericoserranegra.com.br

 **Facebook:** [f/telefericoserranegra](https://www.facebook.com/telefericoserranegra)

ÁGUAS E FLORES PAULISTA


MIRANTE ALTO DA SERRA




É o ponto mais alto da região com 1.300m, onde é possível avistar mais de 10 cidades próximas, quase que em 360 graus. O nascer e o pôr do sol ali são espetaculares. Também é comum praticantes de asa delta e pa-



rapente partirem desse ponto, com direção à cidade. Conta com área de alimentação e estrutura para receber turistas.

 **Como chegar**
Rua Paulo Marchi s/nº Barrocoão
Serra Negra – SP

 **Telefone:** (19) 3842 2521


MIRANTE CRISTO REDENTOR

No alto do Pico do Fonseca, está situado o Cristo Redentor de Serra Negra. Localizado a 1.080 metros de altura, o monumento possui 18 metros



de comprimento. A vista do mirante é mais uma de tirar o fôlego. Mais uma visão incrível, do alto, de Serra Negra! Um ótimo passeio para quem gosta de apreciar belas paisagens e assistir ao pôr do sol.

 **Como chegar**
R. Cristo Redentor, 157 - Centro
Serra Negra – SP

 **Telefone:** (19) 3842-2521

ÁGUAS E FLORES PAULISTA






BIOPARQUE SERRA NEGRA



Gostar de natureza é mais que apreciar as suas belezas, é também conservar. Como proporciona momentos únicos é capaz de nos conectar à nossa essência.


Mais que uma “paisagem verde”, essa é uma rede interconectada de seres, fatores e relações. No Bioparque os turistas têm uma experiência diferente, criada e desenvolvida por uma equipe dedicada, para que possa reconhecer detalhes e se apaixonar a cada instante. São três tipos de visita: para fazer durante o dia, sem acompanhamento; a visita monitorada pe-





los biólogos, em meio à mata Atlântica, e a noturna, acompanhada por um monitor!

-  **Como chegar**
Estrada Municipal Amatis José Franchi, S/N (aprox. km 15)
Bairro da Serra de Baixo
Serra Negra - SP
-  **Telefone:** (19) 99747-8125
-  **Site:** bioparque.eco.br
-  **Instagram:** [@bioparqueserranegra](https://www.instagram.com/bioparqueserranegra)
-  **Facebook:** [f/bioparqueserranegra](https://www.facebook.com/bioparqueserranegra)

PARQUE DOS MACAQUINHOS

É um parque de Turismo Rural e Aventura. Conta com diversas atividades para todas as idades como passeios, atividades aquáticas, cavalgadas, pescaria e atividades radicais: tirolesa, escalada, arvorismo para as crianças com os devidos equipamentos e acompanhamento de profissionais bem preparados.



-  **Como chegar**
Estrada Municipal Sebastião de Godoi Bueno, 3111
Serra Negra - SP
-  **Telefone:** (19) 99816-2773
-  **Site:** www.parquemacaquinhos.turismo.com.br
-  **Facebook:** [f/macaquinhosturismo](https://www.facebook.com/macaquinhosturismo)

ÁGUAS E FLORES PAULISTA

PARK VITRINE DAS FLORES

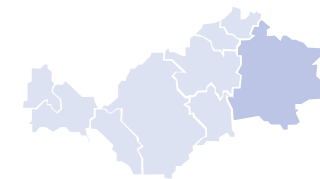


Exposição com mais de 44 variedades internacionais de rosas, espaço das suculentas, painéis e espaços para fotos, campo de girassóis – na época da florada, venda de flores individuais e em tubete. Ainda propor-

ciona experiências especiais, como montagem do seu próprio buquê e colheitas no campo. Vale visitar a boutique das flores. As crianças aproveitam o espaço kids e os adultos o bar e o café.

-  **Como chegar**
R. Norberto Quaglio, 2000
Jardim Belvedere do Lago
Serra Negra – SP
-  **Telefone:** (19) 99910-0621
-  **Site:** www.parkvitriedasflores.com.br
-  **Instagram:** @/parkvitriedasflores
-  **Facebook:** f/parkvitriedasflores





SOCORRO

- » Pico do Cascavel
- » Pedra Bela Vista
- » Horto Municipal
- » Parque do Monjolinho
- » Cristo Redentor
- » Igreja da Matriz
- » Maria Fumaça
- » Museu Municipal




PICO DO CASCAVEL


Mais um dos pontos altos da cidade. São 1.200 metros acima do nível do mar, com uma visão privilegiada da Serra da Mantiqueira formada por escarpas elevadas e morros. De lá é possível ver toda a cidade no meio de um vale, cercado pela Serra. A experiência fica mais incrível quando podemos presenciar um salto de

voo, que acontece sempre quando a posição do vento possibilita. Também é possível saltar com um instrutor e viver uma experiência única. Depois dos saltos, começa o espetáculo natural; o pôr do sol. A paisagem se transforma com as cores deslumbrantes do céu e cria uma atmosfera de tranquilidade e paz.

 **Como chegar**
Corredor Turístico dos Pereiras
Socorro - SP

 **Telefone:** (19) 99107-6727

 **Site:** www.socorro.tur.br

 **Facebook:** [f/picodacascavel](https://www.facebook.com/f/picodacascavel)

ÁGUAS E FLORES PAULISTA

PEDRA BELA VISTA



O Mirante Pedra Bela Vista é o parque de atividades de aventura mais alto da cidade e que guarda uma belíssima vista de Socorro e da natureza ao seu redor. Do alto da Pedra é possível ver a incrível Serra da Mantiqueira, além de quatro cidades vizinhas. É conhecida pela paisagem exuberante e por



ser o lugar propício para acompanhar um dos mais belos espetáculos da natureza: o pôr do sol. Para os amantes de esportes de aventura, um rapel de 15 metros e outro de 98 metros com vista panorâmica para a cidade de Socorro, trekking das grutas, arqueria e slackline são algumas das atividades que podem ser praticadas ali.



Como chegar

Estrada Municipal dos Cubas
Socorro - SP



Telefone: (19) 99175-7600



Site: www.socorro.tur.br



Instagram: @pedrabelavista



Facebook: f/pedrabelavista



HORTO MUNICIPAL

O Horto nasceu da iniciativa da prefeitura municipal em produzir mudas. Com o passar dos anos e o belo paisagismo que se formou no local, o Horto foi transformado em ponto turístico. Com uma área natural ideal para a contemplação da natureza, possui vários quiosques para artistas que expõem e



vendem artesanato e playground para as crianças.



Como chegar

Av. Deputado Antonio Silvio Cunha
Bueno, 3321
Socorro - SP



Telefone: (19) 3895-8316



Site: www.estanciadesocorro.com.br/cidade/pontos-turisticos/horto-municipal



ÁGUAS E FLORES PAULISTA

PARQUE DO MONJOLINHO








É excelente para a prática de turismo de aventura. As atividades são totalmente compatíveis com a natureza do parque. Praticar arborismo, eco boat, tirolesa, boia cross, fazer passeio de lancha, de off-road, rapel, trilha, rafting e stand up paddle são algumas experiências que, além de proporcionar momentos de total adrenalina, garante um ambiente para lazer e descanso, perfeito para um passeio em família ou amigos. Os únicos sons que se ouvem são de pássaros, animais e corredeiras. Possui infraestrutura completa com estacionamento, playground, vestiários com ducha, tri-



lha ecológica e muito mais. Ideal para recarregar as energias mental e física em meio a belezas naturais e a adrenalina do turismo de aventura.



-  **Como chegar**
Estrada Socorro Munhoz, km 6, s/n
Socorro - SP
-  **Telefone:** (19) 99898-8118
-  **Site:**
www.parquemonjolinho.com.br
-  **Instagram:**
[@parquedeaventuramonjolinho](https://www.instagram.com/parquedeaventuramonjolinho)
-  **Facebook:**
[f/parquedeaventuramonjolinho](https://www.facebook.com/parquedeaventuramonjolinho)



ÁGUAS E FLORES PAULISTA

IGREJA DA MATRIZ



Concluída em 1924, em estilo eclético, alvenaria de tijolos, sob o comando do Padre Antônio Sampaio, foi erguida no mesmo local onde foi construída a primeira capela, em 1829.

As pinturas e os vitrais foram doados por famílias socorrenses. O destaque vai para o seu interior, com obras do artista paulistano Mario Tomazzo.

Um de seus sinos pesa 250 kg e tem gravado o nome Sagrado Coração de Jesus. O outro tem 180 kg, cujo nome gravado é o de Nossa Senhora do Perpétuo Socorro.



Como chegar

R. Alfredo de Oliveira Santos, 118
Centro - Socorro - SP



Telefone: (19) 3895-1603



Site: www.socorro.tur.br



MARIA FUMAÇA

Até meados dos anos 60 transitou pela região a Maria Fumaça 208, instalada pela Companhia Mogiana. Atualmente,



a Maria Fumaça faz parte do patrimônio histórico de Socorro e é guardada com muito carinho na memória dos seus habitantes. É um convite ao passado, à história, às atuais diferenças entre as classes econômicas. Além de ser um atrativo histórico é um passeio cultural e turístico que traz muitas recordações dos antepassados.



Como chegar

Estr. Mun. da Pompéia, 420-736
Socorro - SP



Telefone: (19) 3895-1603



Site: www.socorro.tur.br/publicacao/afiliado/maria-fumaca-208


ÁGUAS E FLORES PAULISTA

CRISTO REDENTOR


Subir até o mirante a pé é acessível. A estrada que leva ao Cristo possui belas paisagens. Lá no alto, a beleza fica por conta da incrível vista panorâmica de Socorro e das cidades vizinhas. E a vista do Cristo é surpreendente.


Como chegar

Caminho Turístico do Mirante do Cristo, Km 2
Socorro - SP

 **Telefone:** (19) 99625-8466
(19) 99161-2427

 **Site:** www.socorro.tur.br

 **Instagram:** @emporiodocristo

 **Facebook:** f/turismosocorro



MUSEU MUNICIPAL





Mostra permanente do acervo histórico da região, com curiosidades e imagens do desenvolvimento da cidade. O Museu Dr. João Baptista Gomes Ferraz conta com um prédio histórico de 1881, o primeiro sobrado da cidade de Socorro. A curiosidade é que esse prédio sempre foi patrimônio público, onde já abrigou a Câmara Municipal, a Escola Municipal, a delegacia, a

Prefeitura e o Fórum. Construído em estilo colonial, de taipa de pilão, no piso inferior, e pau a pique no andar superior.

Como chegar

R. Antônio Leopoldino, 175
Socorro - SP

 **Telefone:** (19) 3895-8344

 **Facebook:** f/museu.socorro

ENTRE RIOS, SERRAS E CAFÉS

AS CIDADES FLUVIAIS COM OS DIFERENTES SABORES DO INTERIOR PAULISTA

Cortadas por diversos rios, as cidades apresentam inúmeras cachoeiras, antigas fazendas de café e muita opção de turismo rural, com programas para quem pratica esportes ou quer relaxar nas trilhas ecológicas da região.

Durante o tempo em que morou em São José do Rio Pardo, o escritor Euclides da Cunha escreveu sua maior obra, “Os Sertões”, e liderou também a construção de uma ponte metálica na cidade. A cabana onde trabalhou e a casa onde viveu, são museus muito conhecidos. Além dos edifícios históricos, a cidade oferece programas para toda a família, como o Mini Zoológico Ilha de São Pedro.

Capital Estadual da Jabuticaba, Casa Branca possui belas paisagens rurais, locais para a prática de balonismo, e mais de 30 casarões históricos da época dos barões do café. Entre os meses de setembro e outubro, a cidade realiza o festival Fruta no Pé, que celebra a colheita da Jabuticaba.

Conhecida como a Toscana brasileira, Espírito Santo do Pinhal é um destino cheio de história ligada ao café e ao vinho. Entre as vinícolas locais, vale uma visita à Vinícola Guaspari, antiga fazenda de café que hoje produz vinho de qualidade. O lago municipal da cidade também é um excelente programa em meio à natureza. Itobi, também destino de vinícolas, se destaca também pela sua produção de azeite. Algumas, como a premiada Casa Verrone, oferecem tours com degustação e ensinam todo o processo de produção de vinícola artesanal.

Com suas cachoeiras e mirantes, Divinolândia tem exemplos dos melhores locais do turismo de natureza. Entre os destaques está o Morro da Torre, situado a 1380 metros acima do nível do mar, de onde é possível avistar outros municípios da região, observar pássaros e a flora local em meio a diversas trilhas.

Vargem Grande do Sul é uma cidade que pertence ao chamado “Caminho da Fé” e recebe peregrinos de todo o Brasil. Também é lá que fica o Bosque Municipal Nestor Bologna, área de mata virgem que liga o município à vizinha São Sebastião da Gramma, repleta de córregos como os do Rio Fartura, Rio São Domingos e Anhumas. São muitas opções para esportistas e aventureiros, sediando os campeonatos interestadual e brasileiro de mountain bike e a copa sudeste de off road.

São mais de 50 opções de cachoeiras e quedas d’água em Águas da Prata, com destaque para as Cachoeiras do Coqueiro Torto, das Índias, da Fonte Platina, Cascatinha e do Paiol. Em muitas, é possível praticar atividades esportivas como trekking, hiking, canyoning, cascading, rafting e bóia-cross. Em Tapiratiba, córregos como o do Rio Conceição, Rio Guaxupé, Rio Pardo e o Córrego Areias criam belas paisagens para visitação e práticas esportivas.

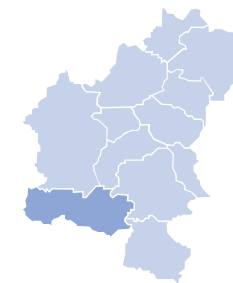
A pequena Aguai possui edifícios históricos incríveis, como a Estação Ferroviária e o Memorial 9 de Julho, homenagem aos combatentes da Revolução de 1932, que conta com uma antiga mina que serviu de apoio a tropeiros e peregrinos que passavam pela região. Em Caconde, o Aquário Municipal e as cachoeiras Santa Quitéria e São João merecem visitas. No escoauro da represa de Caconde, o turista encontra lagos e diversas trilhas ecológicas.

São João da Boa Vista é local de nascimento da pianista Guiomar Novaes, considerada a maior pianista do país e uma das dez maiores do mundo. Sua fama tornou a cidade famosa e levou a antiga estação ferroviária a tornar-se uma casa de cultura em sua homenagem. Conhecida como a “Cidade dos Crepúsculos Maravilhosos”, possui diversos mirantes e trilhas em meio à natureza.

Cidades da rota

- » São José do Rio Pardo
- » São Sebastião da Gramma
- » Tapiratiba
- » Caconde
- » Casa Branca
- » Itobi
- » Vargem Grande do Sul
- » Divinolândia
- » Águas da Prata
- » São João da Boa Vista
- » Aguai
- » Espírito Santo do Pinhal

ROTA ENTRE RIOS, SERRAS E CAFÉS



AGUAÍ






- » Parque Interlagos
- » Igreja Matriz Senhor Bom Jesus
- » Cine Teatro Esmeralda

PARQUE INTERLAGOS



O complexo é o principal cartão-postal da cidade.

É uma grande área verde com lago, na região central da cidade. Ponto de recreação e lazer, conta com dois grandes lagos, pista de caminhada, quiosques, quadras esportivas, playground, ginásio poliesportivo e pista de skate. Tudo dentro de uma grande área verde, que permite momentos de contemplação da natureza.

-  **Como chegar**
Rua Ana Milanez Vasconcelos, s/n
Aguai - SP
-  **Telefone:** (19) 3653-7100
-  **Site:** aguai.sp.gov.br
-  **Instagram:** @prefeituradeaguai
-  **Facebook:** f/prefeituradeaguai




ROTA ENTRE RIOS, SERRAS E CAFÉS

IGREJA MATRIZ SENHOR BOM JESUS



Aguai é um município onde a fé e a religiosidade merecem destaque. Essa construção centenária nasceu da vontade dos cidadãos aguaiaenses. As missas de Aguai eram realizadas numa antiga santa-cruz, sob um rancho, no local da Pedra Branca, sob uma figueira, na Praça da Matriz, hoje chamada Praça Senhor Bom Jesus. Os batizados eram realizados na



própria residência do fundador da cidade, Major Braga. Com a contribuição do povo, a construção da igreja foi concluída em 1896. Em 1900, Dom Antônio Cândido de Alvarenga, bispo de São Paulo, cria a Paróquia do Senhor Bom Jesus. O prédio foi reconstruído no ano de 1919 e recentemente reformado.

-  **Como chegar**
Praça Senhor Bom Jesus
Aguai - SP
-  **Telefone:** (19) 3652-1469
-  **Facebook:** f/psbjesusaguai

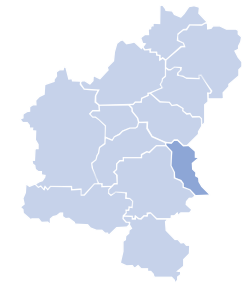
CINE TEATRO ESMERALDA

O cinema foi inaugurado em 1960 e ao longo de sua história passou mais de 20 anos fechado. Em 2017, o Cine Teatro foi reaberto para a realização de atividades culturais, como oficinas, eventos de cultura e educação. Depois de um grande investimento, o Cine Esmeralda foi reformado e voltou a ser uma atração da cidade. Além da

exibição de filmes, o Cine Teatro possui projetores antigos em exposição, preservando sua história e encantando visitantes e frequentadores.

-  **Como chegar**
Rua XV de Novembro
Aguai - SP
-  **Telefone:** (19) 3653-7152







ÁGUAS DA PRATA

- » Mirante Pesk
- » King Park Adventure
- » Fazenda Vandário Santa Maria
- » Sítio Santa Clara
- » Pico do Gavião
- » Camping e Pousada Paiol
- » Caminho da Fé
- » Calçadão Municipal
- » Centro Cultural Boca do Leão
- » Canto dos Xamãs
- » Igreja Matriz Nossa Senhora de Lourdes

MIRANTE PESK

Também conhecido como o restaurante das trutas, serve um delicioso e fresquíssimo peixe! Um recanto rústico e aconchegante! Trutas em vários sabores, trutas defumadas, self-service, pratos preparados em fogão de lenha, além de saladas e doces. Um verdadeiro refúgio, com acesso à área verde e belos lagos.

 **Como chegar**
Sítio Santa Júlia, Estrada do Mirante, bairro São Roque da Fartura - Águas da Prata - SP

 **Telefone:** (19) 3649-1229

 **Facebook:** f/mirantepesk

ROTA ENTRE RIOS, SERRAS E CAFÉS

KING PARK ADVENTURE



O King é um Park Adventure que está a mil metros de altura e instalado nas terras do Morro São Miguel, área aproximada de 500 mil m², com sua base formada por rochas vulcânicas, minérios e água. É totalmente integrado com a natureza, com áreas de preservação de fauna e flora, a céu aberto. O local carrega um valor histórico por ter sido cenário da Revolução de 1932 e por terem sido base de um teleférico instalado décadas atrás. Agora, o espaço promove experiências únicas, com uma programação de atividades para agradar a todos. Esporte, música, gastronomia, meio ambiente, saú-

de e bem-estar, educação, arte, cultura e entretenimento de qualidade são os pilares principais.

O parque possui uma pista de mountain bike XCO, também utilizada para caminhadas, corridas e motocross. São 5km de percurso com condições naturais do terreno e do relevo preservadas, o que torna a pista perfeita para quem busca emoção e superação, com segurança para as práticas de esportes de aventura. As crianças também têm espaço garantido e podem aproveitar a minipista de mountain bike, também multiuso e ocupada por corridas kids, corridas de carrinho de controle remoto, corridas inclusivas para cadeirantes e também para minimotos.



A praça de alimentação é toda ambientada em contêineres e o imenso gramado principal é preparado para receber atividades/eventos de música, arte, gastronomia, esporte e cultura. E mais: o parque tem uma programação completa com mostras, feiras, oficinas, workshops, congressos e festivais para lazer, turismo, capacitação e desenvolvimento.



Como chegar

Rua AGP, 020
Águas da Prata – SP



Telefone: (19) 99194-8052



Instagram: @kingparkadventure



Facebook: f/kingparkadventure

ROTA ENTRE RIOS, SERRAS E CAFÉS

PICO DO GAVIÃO ESPORTES E AVENTURA



É considerado um dos melhores lugares do mundo para a prática de voo livre de parapente e asa delta. Essa propriedade particular recebe também praticantes de mountain bike, montanhismo trekking, além de peregrinos dos caminhos da fé. Milhares de esportistas e turistas visitam o Pico, que está na divisa dos estados




de São Paulo e Minas Gerais, na divisa entre Águas da Prata e Andradás. É uma empresa associada da Confederação Brasileira de Voo Livre, da Associação Brasileira de Parapente e da ABRATURR-SP.

Motos, carros e vans são veículos aptos para o percurso, evitar veículos baixos e micro-ônibus.

São dois os acessos principais para chegar ao Pico do Gavião:

Como chegar

VIA ÁGUAS DA PRATA/SP - 17km seguir sinalização urbana que indica Pico do Gavião.

 **Telefone:** (19) 99629-8328 ou (35) 3731-5537 (Base de Controle)

 **Site:** www.picodogaviao.esp.br

CAMPING E POUSADA PAIOL


Aos pés da Serra da Mantiqueira, faz divisa com Poços de Caldas. Suas principais atrações estão na natureza. São cachoeiras, bosques, ambientes



naturais para a prática de esportes de aventura, fontes de águas minerais, medicinais, entre outros. Pode ser considerado um ponto de partida para fazer trilhas a pé e de bicicleta. Além de toda a infraestrutura de camping e pousada, possui restaurante e tem fácil acesso.

Como chegar

Rodovia Adhemar de Barros SP-342, Km 239
Águas da Prata - SP

 **Telefone:**
(19) 3642-1941, das 09 às 19h
(19) 3642-1734, das 18 às 22h
(19) 99736-9675

 **Site:** www.campingdopaiol.com.br

ROTA ENTRE RIOS, SERRAS E CAFÉS


FAZENDA VANDÁRIO SANTA MARIA




Construída em 1896, a centenária fazenda recebe os visitantes com cafeteria, mercearia com produtos da região e uma estufa, com as orquídeas da exuberante espécie Vanda. Seus exemplares vêm da Tailândia. Todas são importadas com sete anos e são vendidas após a aclimação de dois meses no Brasil. São comercializadas em grandes centros de vendas de flores em Holambra, Campinas, São Paulo e para as floriculturas da região.

Sua cafeteria com cafés premiados e cafés especiais também se destacam: ficaram em 1º lugar pela empresa 3 Corações, e 46º pelo Brasil, entre 100 concorrentes. A fazenda tem seu próprio cultivo de café, milho e criação de gado de corte.

Na tulha, há mostra de fotos, obras de arte, pinturas, que são expostas periodicamente. Há também a Casa do Colono, uma homenagem à colonização italiana na fazenda, que pertenceu a João Rabelo Junqueira. Ali também pode ser visitado o museu da Revolução de 32. Na época de fundação, a fazenda nunca teve mão de obra escrava, motivo de orgulho da atual proprietária. A Fazenda Santa Maria faz parte da associação do café vulcânico da região de Poços de Caldas e da Associação Entre Serras.


 **Como chegar**
SP-342, Km 3773
Águas da Prata - SP


 **Telefone:** (19) 99438-2020

SÍTIO SANTA CLARA




Além de uma hospedagem aconchegante e diferenciada, o local oferece acesso a muito verde e belezas naturais como cachoeiras, trilhas e lagos. Entre as atividades, estão as trilhas guiadas, aulas e oficinas de piquenique. Um charmoso food truck, produtos locais e artesanais e uma agrofloresta, com canteiros e viveiros fazem parte do sítio, que também funciona no sistema day use.

 **Como chegar**
Estr. Mun. do Tijuco Preto - Rural
Águas da Prata - SP

 **Telefone:** (19) 99633-9700

 **Instagram:** (@sitosantaclaraa)

 **Facebook:** f/sitosantaclaraa

ROTA ENTRE RIOS, SERRAS E CAFÉS



CENTRO CULTURAL BOCA DO LEÃO

Instalado na sede de uma antiga propriedade rural restaurada e adaptada para abrigar arte e cultura. Sua programação é ferramenta para o crescimento pessoal e para o desenvolvimento da economia criativa do bairro. Abriga exposições temporárias e acervo de fotos históricas do bairro Fonte Platina.



Como chegar

Av. Dr. Luiz Torres da Silva
Fonte Platina - Águas da Prata - SP



Telefone: (19) 98167-4395



Instagram: @bocadoleao



Facebook: f/galeria.abonfante



CALÇADÃO MUNICIPAL

Anexo ao Parque Estadual, tem um charme muito especial por sua estrutura, formada por chalés comerciais, construídos em madeira e suas fontes de águas minerais. No calçadão podem ser encontrados artigos de diversos segmentos, como artesanato, destacando-se os de gastronomia, que comercializam os famosos produtos de milho, roupas e muitos outros. Turistas de toda a região sempre prestigiam esse boulevard de compras.



Como chegar

Washington Luiz
Águas da Prata - SP



Telefone: (19) 3642-1021

ROTA ENTRE RIOS, SERRAS E CAFÉS

CAMINHO DA FÉ



Inspirado no milenar Caminho de Santiago de Compostela, na Espanha, o Caminho da Fé brasileiro foi criado para dar estrutura às pessoas que peregrinam até o Santuário Nacional de Aparecida com pontos de apoio e infraestrutura. A ideia da sua criação veio após um dos organizadores percorrer por duas vezes o conhecido caminho espanhol.

Daí pensou em criar algo semelhante no Brasil. Expôs seus planos para alguns amigos e juntos viabilizaram esse caminho. Os amigos Almiro Grings, Clóvis Tavares de Lima e Iracema Tamashiro contaram com voluntários como Aparecida de Lourdes Dezena Cabrelon e fizeram os primeiros contatos com prefeituras e paróquias das cidades por onde passaria a tri-

lha. Com ajuda de um mapa, a partir de Águas da Prata, foi imaginado um caminho que chegasse até Aparecida, privilegiando a rota mais lógica e que atendesse ao perfil peregrino. O Caminho da Fé foi inaugurado em 2003, mas seu traçado pode ser alterado, agregando outras cidades. A rota é composta 970 km, e desses, aproximadamente 500 km atravessam a Serra da Mantiqueira. São estradas vicinais, trilhas, bosques e até asfalto, proporcionando momentos de reflexão e fé, saúde física e psicológica, com integração do homem na natureza. Seguindo pelas setas amarelas, o peregrino reforça sua fé, observando a paisagem privilegiada, superando as dificuldades do Caminho, como a síntese da própria vida. Exercitando o propósito da humildade, encontra simplicidade nas pousadas e das refeições.



Como chegar

Rua Gabriel Rabello de Andrade, 19
Centro - Águas da Prata - SP



Telefone: (19) 3642-2751
(19) 99856-2620



Site: caminhodafe.com.br





ROTA ENTRE RIOS, SERRAS E CAFÉS

CANTO DOS XAMÃS



Localizado na Fazenda São Miguel Arcanjo, tem 30% dos seus 100 alqueires de Mata Atlântica e campos de altitude super preservados. Ali também vivem animais silvestres ameaçados de extinção. Possui um olival com 4 mil pés e água mine-

ral, que serve todas as instalações do complexo. Hospedagem, banhos, massagens, day spa, cursos, eventos corporativos são algumas experiências que podem ser vividas nesse espaço holístico que possui até uma oca xamânica.

-  **Como chegar**
AGP Paulo Dezena
Águas da Prata - SP
-  **Telefone:** (19) 99871-6808
-  **Instagram:** @cantodosxamas
-  **Facebook:** f/cxamas



ROTA ENTRE RIOS, SERRAS E CAFÉS



IGREJA MATRIZ NOSSA SENHORA DE LOURDES



Como chegar

Praça Chiquinha Junqueira
Ferreira, s/n - Centro
Águas da Prata - SP



Telefone: (19) 3642-1149

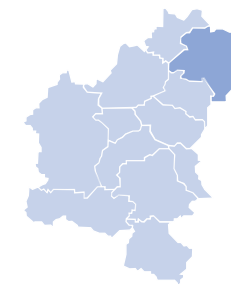


Facebook:

f/paroquianossasenhoralourdes

Considerada um dos templos mais bonitos da cidade, a Igreja Matriz, destinada à devoção de Nossa Senhora de Lourdes é um importante atrativo religioso de Águas da Prata.


O centro religioso representa uma opção de passeio muito agradável, voltado para meditação e oração. Além disso, conta com um belo jardim e uma gruta que tornam o local ainda mais bonito.




CACONDE

- » Mirante
- » Parque Prainha
- » Usina Velha
- » Castelo Scraboni
- » Pizza na Roça
- » Pé na Areia
- » Vinícola Fiorini
- » Canto da Graminha
- » Cachoeira Santa Quitéria
- » Cafés Especiais Brasilli


O mirante tem um visual magnífico e lá de cima pode-se avistar a represa local e, no horizonte, as montanhas do lado sul. Uma paz relaxante reina nesse ponto alto da cidade.

 **Como chegar**
Rodovia Lorival Lindorio de Faria
Caconde - SP

 **Telefone:** (19) 3662-7199

 **Site:** www.caconde.sp.gov.br

 **Instagram:** @turismocaconde

 **Facebook:** f/turismocaconde

MIRANTE

Localizado na praça do Mirante Pedro Ribeiro, tem como principal característica o misticismo que envolve o local. Essa praça tem o formato de um trevo de quatro folhas. Outros símbolos também podem ser encontrados ali: uma pirâmide, uma estrela de Davi e uma flor de lótus, que sugerem a meditação e a recarga de energia.





ROTA ENTRE RIOS, SERRAS E CAFÉS

PARQUE PRAINHA




Atende diariamente três mil pessoas e possui espaço para 150 barracas de camping e churrasqueiras, além de uma área com mata nativa e praia fluvial, com grande movimentação aos finais de semana. É muito procurado por amantes do turismo náutico. Possui restaurante, parque infantil e área para caminhada.

 **Como chegar**
Vicinal Manoel Lorca
Caconde - SP

 **Telefone:** (19) 3662-7199



 **Site:** www.caconde.sp.gov.br


 **Instagram:** @turismocaconde


 **Facebook:** f/turismocaconde

CACHOEIRA SANTA QUITÉRIA

Uma das principais atrações turísticas de Caconde é a Cachoeira Santa Quitéria, onde é possível praticar o rapel a 45 m de altura. Cercada de verde, essa cachoeira é ponto certo nos dias ensolarados. Lugar ideal para a prática de esportes de aventura.




 **Como chegar**
Bairro Santa Quitéria
Caconde - SP

 **Telefone:** (19) 3662-7199

 **Site:** www.caconde.sp.gov.br

 **Instagram:** @turismocaconde


 **Facebook:** f/turismocaconde


ROTA ENTRE RIOS, SERRAS E CAFÉS

USINA VELHA

Entre as trilhas que existem em Caconde, a da Usina Velha é uma das mais procuradas. Localizada em um trecho do leito seco do Rio Pardo, tem início na saída do “Túnel do Fuga” e termina nas ruínas da Usina Velha. O percurso de 4 km passa por matas, margens de lagos, cachoeiras, belas e exóticas formações rochosas, onde originalmente desciam as águas do Rio Pardo.




 **Como chegar**
Rodovia SP 344, km 5
Caconde - SP

 **Telefone:** (19) 98129-0387

 **Site:** www.caconde.sp.gov.br


 **Instagram:** @turismocaconde


 **Facebook:** f/turismocaconde

CASTELO SCRAVONI

Um morador da cidade, que é apaixonado pela era medieval, construiu o próprio castelo, ainda inacabado, no meio da floresta, transformando o local em um ponto turístico da cidade que atrai curiosos e apaixonados por esse mundo de fantasia. Um projeto ousado que se transformou numa experiência diferente, uma verdadeira viagem no tempo.


As visitas são guiadas pelo proprietário do castelo, também conhecido por Castelo de Pedras.

 **Como chegar**
Rodovia Sp 344
Caconde - SP

 **Telefone:** (19) 98186-6354

 **Site:** www.caconde.sp.gov.br

 **Instagram:** @turismocaconde

 **Facebook:** f/turismocaconde



ROTA ENTRE RIOS, SERRAS E CAFÉS


PIZZA NA ROÇA



Forneria aconchegante, num espaço rústico e intimista com varanda. A pizzaria fica localizada em área rural, no alto das montanhas, onde o turista, além de desfrutar da pizza com sabor autêntico com tempero caipira, degusta receitas caseiras, ingredientes artesanais e temperos plantados no próprio sítio. O contato direto com a natureza, em meio aos cafezais e flores dão um charme a mais ao local.






-  **Como chegar**
Vicinal Manoel Lorca
Caconde - SP
-  **Telefone:** (19) 98247-8166
-  **Site:** www.caconde.sp.gov.br
-  **Instagram:** @Pizzanaroca
-  **Facebook:** f/Pizzanaroca

PÉ NA AREIA



Bar ao ar livre na beira da represa da Graminha. Ambiente familiar com muita natureza, serve variados tipos de porções e bebidas. Estrutura completa e chalés para pernoite.




-  **Como chegar**
Vicinal Manoel Lorca
Caconde - SP
-  **Telefone:** (35) 98883-5408
-  **Site:** www.caconde.sp.gov.br
-  **Instagram:**
@Penaareiacaconde.oficial
-  **Facebook:** f/penareiacaconde


ROTA ENTRE RIOS, SERRAS E CAFÉS

CANTO DA GRAMINHA




Bar e Restaurante com serviço a la carte, serve porções, comida japonesa, às margens da represa Graminha. Possui uma marina, onde são atracados lanchas e jet ski que navegam na represa.

 **Como chegar**
SP344, km 290
Caconde - SP

 **Telefone:** (16) 98246-0304

 **Site:** www.caconde.sp.gov.br

 **Instagram:**
@Cantodagraminha

 **Facebook:** [f/Cantodagraminha](https://www.facebook.com/Cantodagraminha)

VINÍCOLA FIORINI





filha do proprietário explica detalhes da colheita e esclarece dúvidas.

Os turistas são recebidos de braços abertos e mesa montada pela família Fiorini, que produz vinho colonial. Os visitantes vivem a experiência de passear pela plantação de uva, onde a

O patriarca da família cuida da degustação farta de queijos e vinhos, feita na recepção do sítio. Tudo caseiro e afetuoso. São vendidos os vinhos e as geleias artesanais que são fabricadas na vinícola.



 **Como chegar**
Vicinal Manoel Lorca
Caconde - SP

 **Telefone:** (19) 98223-3722

 **Site:** www.caconde.sp.gov.br

 **Instagram:**
@Vinhocolonialfamiliafiorini





ROTA ENTRE RIOS, SERRAS E CAFÉS

CAFÉS ESPECIAIS BAZILLI

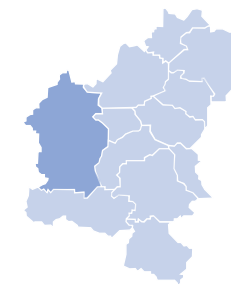


O Café Bazilli é 100% Arábica. A qualidade dos grãos, sua cuidadosa seleção e processo de torrefação, garantem um produto de qualidade superior, um café encorpado com sabor e aroma exclusivos, aprecia-

do pelos mais exigentes consumidores - o autêntico blend suave das terras altas.

-  **Como chegar**
Rod. Dom Tomás Vaqueiro, km 28
Caconde - SP
-  **Telefone:** (19) 98132-6177
-  **Site:** www.cafebazilli.com.br
-  **Instagram:** @cafebazilli
-  **Facebook:** f/cafebazilli





CASA BRANCA

- › Rota Histórica de Casa Branca
- › Seu Pé de Jaboticaba - Fruta no Pé
- › Roteiro Rural Casa Branca
- › Quinta das Duas Barras
- › Espaço Bambu

valo, costumes e culturas, culinária local e produtos típicos. As rotas podem ser feitas a pé, bike, carro ou moto.

-  **Como chegar**
Zona Rural - Casa Branca - SP
-  **Telefone:** (19) 3671-9720
Ramal 2 PIT
-  **Site:** www.casabranca.sp.gov.br/turismo
-  **Instagram:**
@descubracasabranca
-  **Facebook:**
f/RoteiroRuraldeCasa Branca

ROTEIRO RURAL CASA BRANCA

Casa Branca possui mais de 800 km de estradas vicinais e entre essas estradas, que levam a 5 belíssimos roteiros, existem propriedades rurais que são verdadeiras joias, como casarões da época do café, terreiros e exuberante natureza. Seu trajeto ecológico pode ser percorrido por meio de trilhas, produções orgânicas, proprie-

dades centenárias, nascentes de água, cachoeiras, plantações, passeios a ca-







ROTA ENTRE RIOS, SERRAS E CAFÉS

SEU PÉ DE JABUTICABA - FRUTA NO PÉ



Uma das maiores produtoras de jabuticaba do estado de São Paulo, a propriedade tem mais de 20 mil pés da fruta e reforça o título de Casa Branca como a capital da jabuticaba. Aberta à visitação para degustar a fruta direto do pé, possui loja de conveniência e venda de produtos derivados da fruta.








-  **Como chegar**
Fazenda Boa Vista - Distrito de Lagoa Branca
Casa Branca - SP
-  **Telefone:** (19) 97138-4382
-  **Instagram:** @seupedejabuticaba
-  **Facebook:** f/SeuPedeJabuticaba

QUINTA DAS DUAS BARRAS

Propriedade rural, há mais de 60 anos produz mudas de jabuticabeiras, comercializadas em todo Brasil. Considerada o berço das jabuticabeiras em Casa Branca, é uma propriedade belíssima com rico paisagismo e diversos atrativos como a casinha da Tia Jabu. O fundador do sítio começou a produção de mudinhas para presentear parentes e amigos. Seu filho viu o potencial de comercializar as mudas. Atualmente, o sítio e a cidade ficaram conhecidos também como produtores de mudas de jabuticabeiras.



-  **Como chegar**
Sítio Duas Barras - Zona Rural
Casa Branca - SP
-  **Telefone:** (11) 99157-9291
-  **Site:** www.quintadasduasbarras.com.br
-  **Instagram:** @quintadasduasbarras
-  **Facebook:** f/quintadasduasbarras



ROTA ENTRE RIOS, SERRAS E CAFÉS

ROTA HISTÓRICA DE CASA BRANCA



Com um patrimônio arquitetônico riquíssimo, tombado pelo CONDEPHAAT, Casa Branca possui um Roteiro Histórico Cultural com 33 casarões do tempo áureo do café e pontos históricos, com edificações que vão do colonial mineiro até o estilo Belle Époque.

Desde seu lançamento, em 2018, já recebeu mais de 10 mil visitantes, entre eles, grupos escolares, grupos da melhor idade, arquitetos, turistas em geral do



Brasil e do exterior. Para uma experiência mais enriquecedora, o Roteiro Histórico pode ser feito com acompanhamento de um monitor. O trajeto pode ser percorrido a pé ou de bicicleta.



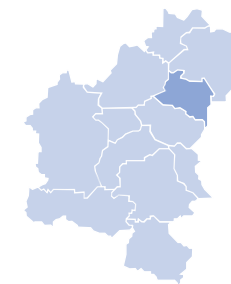
-  **Como chegar**
Distribuído pelo Centro da cidade Casa Branca - SP
-  **Telefone:** (19) 3671 9720 ramal 9721
-  **Site:** www.casabranca.sp.gov.br/turismo
-  **Instagram:** @descubracasabranca
-  **Facebook:** f/descubracasabranca

ESPAÇO BAMBU

Refúgio que combina restaurante com escola de gastronomia, pousada e duas quadras de beach tênis. A aula-refeição é prazerosa, com conceito inusitado e inédito na região.

-  **Como chegar**
Rua Dr. Moacir Troncoso Peres (continuação), 355, Bela Vista Casa Branca - SP
-  **Telefone:** (19) 3671-3101
-  **Site:** www.espacobambu.com.br
-  **Instagram:** @espacobambu
-  **Facebook:** f/espacobambu





DIVINOLÂNDIA

- › Igreja Ecológica
- › Igreja Matriz

IGREJA ECOLÓGICA

A paróquia foi construída há 10 anos e homenageia São Francisco de Assis, padroeiro da comunidade rural. No templo do frade católico, há mais de duas mil espécies diferentes de plantas levadas pelos próprios frequentadores.

Na entrada, uma imagem do santo padroeiro e sua oração dão as boas-vindas aos visitantes. Em volta, o jardim conta com um lago, monjolo e diversos tipos de flores e pássaros. No altar, as pedras enfeitadas com plantas e uma cascata de água de mina foram ofertadas pelos moradores do alto da serra.



-  **Como chegar**
Bairro Santo Ambrósio
Divinolândia - SP
-  **Telefone:** (19) 3663-1221
-  **Site:** www.divinolandia.sp.gov.br
-  **Instagram:**
[@PrefeituradeDivinolandia](https://www.instagram.com/PrefeituradeDivinolandia)
-  **Facebook:**
[f/prefeituradivinolandia](https://www.facebook.com/prefeituradivinolandia)

ROTA ENTRE RIOS, SERRAS E CAFÉS

IGREJA MATRIZ



Igreja localizada no centro do município de Divinolândia, tem como seu protetor o Divino Espírito Santo, com uma arquitetura ímpar. Pacientes do Hospital Regional vêm até o local para conhecer e fazer seu voto de devoção.



Como chegar

Praça Matriz
Divinolândia - SP

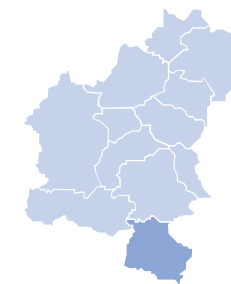


Telefone: (19) 3663-1221



Facebook:

f/ParoquiaDivinoEspiritoSanto



ESPÍRITO SANTO DO PINHAL

- » Fazenda Nova Cintra
- » Do Genoma à Xícara
- » Rota Nos Passos do Café
- » Apiário Maria Mel
- » Santuário Santa Luzia
- » Vinícola InnVernia
- » Vivências Novos Aromas
- » Villa do Poeta - Espaço Cultural
- » Cia da Hebe
- » Vinícola Guaspari
- » Vinícola Mirantus
- » Pousada do Vinhedo/ Vinícola Parziale
- » Paganini & Palermo - Café Colonial Brunch e Empório Rural
- » Pousada Família Barthô

FAZENDA NOVA CINTRA

Criada em 1901, a fazenda tem 770 hectares, sendo que mais de 200 deles são totalmente dedicados ao plantio de café de alta qualidade. A experiência da visita conta com um tour pelo cafezal e perto do apiário, onde ficam as caixas de abelhas, cujo mel é comercializado na loja da propriedade. No trajeto ainda pode-se contemplar os jequitibás e figueiras milenares plantadas na fazenda.



Como chegar

Av. Padre Mateus Von Herkhuizen, 1400
Jardim Universitario I
Espírito Santo do Pinhal - SP



Telefone: (11) 99985-3488



Site: fazendanovacintracom.br



Instagram: @faznovacintra



ROTA ENTRE RIOS, SERRAS E CAFÉS

DO GENOMA À XÍCARA



Roteiro turístico rural e histórico idealizado por uma cafeicultora familiar, que conta a história do café e o caminho que ele percorre, mesclando aspectos técnicos e culturais. Como o município produz cafés especiais, de altíssima qualidade, devido ao clima e altitude propícios, teve sua história formada a partir do café e toda a cadeia produtiva presente. A herança do patrimônio histórico é belíssima, com prédios conservados e um núcleo histórico definido.

O passeio começa na estátua do Colhedor, fazendo um resgate histórico. Em uma pequena propriedade familiar, com estrutura antiga para a produção de café, construída por uma família de imigrantes italianos, os tu-


ristas podem vivenciar um Roteiro que possibilita visitar a lavoura, ver como é feita a colheita e a secagem do café, podendo abanar o fruto na roça e rodar a produção no terreiro.

Para quem já conhece, a possibilidade de voltar à infância, relembrar os hábitos de trabalho, o vestuário e o manejo cuidadoso dos grãos até chegar à xícara. No final, tomar um cafezinho coado na hora, servido no bule, com bolo e pão caseiro com manteiga. Do jeitinho da roça e feito com todo carinho.




Como chegar

Sítio Santa Rita do Olho d'Água
Estrada Vicinal Alberto
Bartholomei (Pinhal - Albertina)
Km 2,5, acesso ao Clube de Tiro
Espírito Santo do Pinhal

 **Telefone:** (19) 99921-1272

 **Site:** dogenomaaxicara.com.br

 **Instagram:** @dogenomaaxicara

 **Facebook:** f/dogenomaaxicara



ROTA ENTRE RIOS, SERRAS E CAFÉS


SANTUÁRIO SANTA LUZIA


A região onde a igreja está situada era conhecida, nos fins do século XIX, como Bairro Morro Azul e fazia parte da Fazenda Monte Alegre de propriedade do tenente-coronel Vicente Gonçalves da Silva, que herdou a propriedade de familiares. Atualmente, a comunidade preserva a devoção, não medindo esforços para atender aos romeiros que vêm de diversas cidades de São Paulo e Minas Gerais. Calcula-se que durante a primeira semana de dezembro até o dia 13, passam pelo bairro aproximada-

mente 30.000 devotos a Santa Luzia e são celebradas diversas missas por padres da cidade e vindos de outras paróquias, para atender aos romeiros e devotos.

Como chegar

Espírito Santo do Pinhal - SP,
a 90 km de Campinas e a 180 km
de São Paulo

 **Telefone:** (19) 3651-6411

 **Site:** www.santuariosantaluzia.com.br

 **Instagram:** @santuariostaluzia

 **Facebook:** f/santaluzia



VILLA DO POETA - ESPAÇO CULTURAL


A ideia de criar um ambiente acolhedor, onde a cultura seja atuante e presente, divulgando os artistas, escritores e artesãos locais, se transformou no espaço onde são realizadas exposições e cursos. Na Villa do Poeta, valorizar o espa-



ço com significados que marcam a percepção do ser humano é a manifestação plena da cultura. Seus ambientes exalam a cultura, que enriquece o ser humano e celebra a riqueza da arte da região.

Como chegar

Praça da Bandeira, 78
Espírito Santo do Pinhal - SP

 **Telefone:** (19)3651-3120 e
(19) 99317-1687

 **Site:** www.villado poeta.com.br

 **Instagram:** @villado poeta

 **Facebook:** f/villado poeta

ROTA ENTRE RIOS, SERRAS E CAFÉS



CIA DA HEBE



Tudo começou em 2015 com os Encontros de Criação Fotográfica e com as Projeções de Fotos nas casas, muros e edifícios da cidade. Foram 4 eventos fotográficos: Primeira Mostra, 175 Ocupação Fotográfica, Deslimites

e Transações. E mais de 30 eventos e encontros, entre projeções urbanas, conversas temáticas, projeções de filmes, apresentações de dança, teatro e performances. Um local que tem como missão sensibilizar o cidadão para a arte, interferindo e ocupando espaços inusitados de Pinhal, convidando para a abertura do olhar de quem quer ver arte e de quem quer fazer arte, colaborando por meio de

sua prática e metodologia com o pensamento e olhar artístico para a cidade de Espírito Santo do Pinhal.



Como chegar

Rua Capitão João Batista
Mendes Silva,175
Espírito Santo do Pinhal - SP



Telefone: (19) 98836-4138



Instagram: @ciadahebe



Facebook: f/ciadahebe



VINÍCOLA INNVERNIA



Um novo conceito em vinícolas nasceu em Espírito Santo do Pinhal. Fruto do sonho de duas famílias de origem italiana, que há cerca de dois séculos vieram para o Brasil, empreen-



dem e buscam nas memórias de seus “nonos e nonas” a sua inspiração. Ali, os visitantes podem vivenciar quatro experiências diferentes: passeio pelo vinhedo com brinde da manhã, brinde ao pôr do sol, jantar harmonizado e a atividade inesquecível de plantar uma videira.



Como chegar

Rodovia SP 342, 204
Espírito Santo do Pinhal - SP



Telefone: (19) 99405-7931



Instagram: @innvernia



Facebook:
f/InnVernia-Vinhos-de-Inverno

ROTA ENTRE RIOS, SERRAS E CAFÉS

VINÍCOLA GUASPARI

É a tradução da paixão e do espírito empreendedor de uma família que se dedicou a transformar uma antiga fazenda de café em uma bela vinícola. Em 2006, foram plantadas as primeiras videiras, com mudas de diversas variedades francesas, escolhidas pelas características do terroir da região. Dois anos após o primei-



ro plantio, a vinícola foi construída. O primeiro vinho, produzido em 2008, de maneira artesanal, resultou em 30 garrafas, que reforçaram o potencial

do projeto. Gradualmente a área de plantio foi ampliada, chegando hoje a 50 hectares de vinhedos próprios.



São duas experiências que o turista poderá aproveitar, a vista da Vinícola, em que a pessoa é guiada durante todo o trajeto por um técnico local, que apresenta o projeto e todo o processo produtivo, desde o manejo dos vinhedos, passando pela indústria, cave das barricas e finalizando com a degustação de seus vinhos. A outra experiência tem um formato diferente: uma degustação conduzida por um dos técnicos, na área externa da Casa Guaspari, que apresenta

durante a degustação de 4 rótulos, a história e os processos da vinícola desde o campo até a taça.



Como chegar

Rua Pedro Ferrari, 300
Parque do Lago
Espírito Santo do Pinhal - SP



Telefone: (19) 3661-9190



Site: loja.vinicolaguaspari.com.br/enotour



Instagram: @vinicolaguaspari



Facebook: f/VinicolaGuaspari



ROTA ENTRE RIOS, SERRAS E CAFÉS

VINÍCOLA MIRANTUS

A visitação é uma experiência completa de aromas e sabores, com clima agradável e visual deslumbrante. A vinícola está preparada para receber os turistas que irão provar os vinhos provenientes na Serra da Mantiqueira, uma região que está entre as mais promissoras em viticultura do mundo.



-  **Como chegar**
Sítio Santo Antônio, Cx. Postal 92
Espírito Santo do Pinhal - SP
-  **Telefone:** (19) 99788-7071
-  **Site:** www.mirantus.com.br
-  **Instagram:** @vinicola_mirantus



Pousada do Vinhedo/ VINÍCOLA PARZIALE

Parziale é um Syrah, proveniente de vinhedos das montanhas de Espírito Santo do Pinhal, onde os dias amenos e ensolarados do inverno paulista permitem o amadurecimento perfeito das uvas de origem francesa. Um vinho tinto de intensa coloração, com aromas de frutas do bosque, taninos suaves e harmoniosos.

Para oferecer uma experiência mais intensa e intimista, nasceu a Pousada do Vinhedo, uma chácara com um pequeno vinhedo, dentro da cidade. De

arquitetura rústica e muito conforto, a pousada e a vinícola recebem turistas para momentos inesquecíveis junto com a família ou grupos de amigos.

-  **Como chegar**
Rua Jacobe Worms, 360
Vila de Fátima
Espírito Santo do Pinhal - SP
-  **Telefone:** (19) 99727-2919
-  **Site:** www.pousadadovinhedopinhal.com.br
-  **Instagram:** @pousadadovinhedo
-  **Facebook:** f/Pousada-do-Vinhedo-Pinhal



ROTA ENTRE RIOS, SERRAS E CAFÉS


PAGANINI & PALERMO - CAFÉ COLONIAL BRUNCH E EMPÓRIO RURAL

Localizado no Bairro Rural de Santa Luzia, de imigrantes italianos, o Empório Paganini & Palermo remete a uma experiência colonial, com visita guiada às lavouras de café. Oferece café colonial com diversos produtos da região. Ambiente familiar e acolhedor. O local também é pet friendly.



Como chegar

Vicinal prefeito Dr. Agenor Mondadori, km 3 - Santa Luzia Espírito Santo do Pinhal - SP

 **Telefone:** (19) 99355-6666

 **Instagram:** @paganinipalermo

 **Facebook:** f/paganinipalermo


POUSADA FAMÍLIA BARTHÔ

Fazenda centenária de família de descendentes italianos, em sua sétima geração, recebe turistas para visitas guiadas agendadas. O passeio inclui um tour pelo cafezal, Museu do Café, Museu dos Engenhos e Moendas, Casa do Pioneiro/ e pelo vinhedo de uvas Syrah. Um espa-


ço incrível com muitas opções para uma experiência diferente. Na pousada, além de hospedagem, oferece jardim, piscina com aquecimento solar, bar, restaurante, três trilhas para caminhada, lago com patos, pescaria, fazendinha com animais e aves exóticas, campinho de futebol gramado, beach tênis, bicicletas e brinquedoteca.


Como chegar

ESP-020, s/n - Bartho
Espírito Santo do Pinhal - SP

 **Telefone:** (19) 3651-3387
(19) 99193-9406

 **Site:** www.pousadafamilia-bartho.com

 **Instagram:**
@pousadafamigliabartho

 **Facebook:** f/pousadabartho



ROTA ENTRE RIOS, SERRAS E CAFÉS

ROTA NOS PASSOS DO CAFÉ

Roteiro do núcleo histórico da cidade, apresenta os casarões e prédios centenários da cidade. As edificações são datadas do século XIX, construídas durante o ciclo do café e protegidas pelo tombamento estadual. Espírito Santo do Pinhal preserva grande parte do patrimônio histórico edificado, que nos remete a fase áurea do café, contando um pouco da história por meio desse passeio, a pé, com duração de um pouco mais de 2 horas.



-  **Como chegar**
Núcleo Histórico
Espírito Santo do Pinhal - SP
-  **Telefone:** (19) 3651-3757
-  **Site:** www.turismo.pinhal.sp.gov.br
-  **Instagram:**
@espiritosantodopinhalturismo
-  **Facebook:** [f/turismopinhal](https://www.facebook.com/turismopinhal)



ROTA ENTRE RIOS, SERRAS E CAFÉS

APIÁRIO MARIA MEL



Turismo com visitação às colmeias, degustação do mel colhido e visita ao horto de ervas medicinais. Mel de qualidade produzido em conjunto com a natureza, preserva e contribui para o ecossistema. Uma experiência única é colher seu próprio mel e o favo, com direito a um café da tarde com produtos pinhalenses.



-  **Como chegar:**
Sítio Sertãozinho - Sertãozinho
Espírito Santo do Pinhal - SP
-  **Telefone:** (19) 97127-0698
-  **Instagram:**
<https://www.instagram.com/apiariomariamel/>
-  **Facebook:** <https://www.facebook.com/apiariomariamel>

VIVÊNCIAS NOVOS AROMAS

A chácara é um ambiente perfeito para entrar em contato com a natureza, respirar um ar puro e contemplar uma pausa merecida. Ali são cultivadas, dentro dos princípios da agroecologia, ervas aromáticas, árvores nativas e frutíferas.

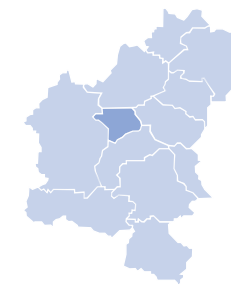
Na visita é possível fazer caminhadas pelo horto medicinal, participar da destilação artesanal de óleos essenciais e conhecer mais sobre a apicul-

tura, além de relaxar, aproveitar um ambiente tranquilo e inspirador.

-  **Como chegar:**
Estrada Municipal do Sertãozinho km 1,3 - Espírito Santo do Pinhal - SP
-  **Telefone:**
(19) 97148-8279



ROTA ENTRE RIOS, SERRAS E CAFÉS



ITOBI

» Casa Verrone








CASA VERRONE

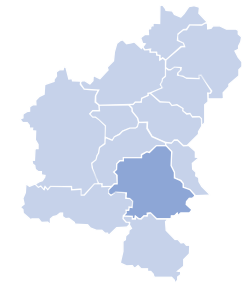
O local oferece passeios guiados pelos vinhedos e refeições harmonizadas. A vinícola já teve seus vinhos premiados e o turista pode conhecer todo espaço e degustar os melhores rótulos produzidos por ali.

Na visita, turistas são acompanhados por um dos guias técnicos que apresenta todos os processos da produção. O enotur conta com a degustação de rótulos da vinícola, mesa com vários aperitivos e produtos artesanais da região.



-  **Como chegar**
Rod Eduardo Vicente Nasser, km3
Itobi - SP
-  **Telefone:** (19) 99392-2921
-  **Site:** casaverrone.com.br
-  **Instagram:** @casaverrone
-  **Facebook:** f/casaverrone

ROTA ENTRE RIOS, SERRAS E CAFÉS



SÃO JOÃO DA BOA VISTA

- » Cruzeiro da Serra
- » Parque da Cachoeira
- » Mirante da Jabuticabeira
- » Gruta da Nossa Senhora das Montanhas Azuis
- » Theatro Municipal de São João da Boa Vista
- » Centro Cultural Pagú
- » Cemitério Municipal (Arte Tumular)
- » Cidade das Artes
- » Estação das Artes
- » Parque Urbano 24 de Junho



PARQUE DA CACHOEIRA

Esta área de lazer foi construída por meio de parceria público-privada e mantida pelo Residencial Macaubeiras. O destaque? As macaubeiras nativas que foram mantidas, as alamedas de ipê, de pau-brasil e a Samaúma, espécie considerada a rainha do Amazonas, cuja altura pode chegar a 70 metros.

A “mãe das árvores” é conhecida pela imensidão do seu tronco. Outro atrativo é uma magnífica cachoeira, que encanta os visitantes pela sua exuberância.



Como chegar

Avenida Rodrigues Alves, 1290
ao lado do Residencial Macaubeiras
São João da Boa Vista - SP



Telefone: (19) 3634-4100


ROTA ENTRE RIOS, SERRAS E CAFÉS

CRUZEIRO DA SERRA



Localizado no circuito do Caminho da Fé, na Serra da Paulista, o monumento é voltado para todas as religiões. Este local também faz parte da retomada do turismo na cidade, além de um ponto de fé e esperança. Durante a construção do cruzeiro, foi instalada uma cápsula do tempo para ser aberta após 50 anos. Nela


estão armazenados objetos, documentos, fotos e pendrives com músicas e vídeos que representam as experiências e lembranças da época atual.

 **Como chegar**
Serra da Paulista, altura do Km 4,5
entrada para a Serra do Padre
São João da Boa Vista - SP

MIRANTE DA JABUTICABEIRA

Foi construído em 2003 graças ao asfaltamento da vicinal da Serra da Paulista. Proporciona exuberante vista das cidades de São João da Boa Vista, Aguaí e Vargem Grande do Sul. Nos finais de tarde, é local ideal para se contemplar o pôr do sol, um espetáculo em meio à natureza.




 **Como chegar**
Km 12 da Serra da Paulista
São João da Boa Vista - SP


ROTA ENTRE RIOS, SERRAS E CAFÉS

CEMITÉRIO MUNICIPAL - ARTE TUMULAR



No final do século XIX o chamado cemitério da matriz teve sua capacidade máxima atingida. Ele ficava no terreno onde hoje estão a Praça Coronel Joaquim José e o colégio de mesmo nome. Posteriormente, o novo terreno foi então doado por Gabriel Rabelo Guimarães e José Cabral de Vasconcelos, onde recebeu os restos mortais que vieram do antigo “Cemitério da Matriz” para o atual “São João Batista”. No cemitério estão as principais esculturas do ítalo-brasileiro Fernando Furlanetto (1897-1975), sendo um verdadeiro museu a céu aberto.


 **Como chegar**
Rua da Saudade, 106
Vila Conrado
São João da Boa Vista - SP

 **Telefone:** (19) 3631-0315
(19)3633-5253

GRUTA DA NOSSA SENHORA DAS MONTANHAS AZUIS

A gruta fica localizada no caminho da fé, último local da caminhada dos peregrinos que chegam de carro e de onde pode-se avistar a cidade de São João da Boa Vista. Para os católicos e devotos de Nossa Senhora, a Serra da Paulista tem como padroeira Nossa Senhora das Montanhas Azuis. A imagem que fica na gruta foi esculpida por um artista plástico da cidade, Silas Marciano, e representa as raças que formam o povo brasileiro. Seu manto vermelho representa o amor pelos seus filhos e fiéis. A gruta foi

construída com apoio dos moradores da serra e dos devotos que se reúnem todas as semanas para rezar um terço em devoção à santa. Ela é toda de pedras cortadas e fica sobre uma rocha única de granito natural.

 **Como chegar**
Sítio Lareira de Pedras, Estrada da Serra da Paulista
São João da Boa Vista - SP



ROTA ENTRE RIOS, SERRAS E CAFÉS


THEATRO MUNICIPAL DE SÃO JOÃO DA BOA VISTA




Inaugurado em 1914, com 980 pessoas assistindo à peça “Uma causa célebre” da Companhia Santos Silva, o Theatro Municipal foi projetado pelo italiano Giuseppe Pucci, a pedido da Sociedade Anônima Companhia Teatral Sanjoanense. Suas belas linhas arquitetônicas guardam uma tradição de quase um século. Pelas suas largas portas passaram ilustres personalidades e seu palco recebeu as mais famosas companhias teatrais

da época apresentando “Tosca”, “La Bohémme”, “Cavalaria Rusticana”, “Barbeiro de Sevilha”. Foi, durante muito tempo, o único teatro no interior do Estado. Com o projeto de Restauração e Reciclagem do Teatro Municipal, foi tombado pelo CONDEPHAAT em 1987. Hoje, o Teatro restaurado abriga os valores novos que despontam na música, na dança, nas artes cênicas e dá abrigo a Semana Guiomar Novaes que já se faz tradição.


 **Como chegar**
Praça da Catedral, 22 - Centro
São João da Boa Vista - SP


 **Telefone:** (19) 3631-7354

CENTRO CULTURAL PAGÚ



Espaço público frequentado há 30 anos por leitores, estudantes e pesquisadores. Sala de leitura, sede do Arquivo Municipal, Casa do Artesão e o Memorial Pagu integram o complexo. Sanjoanense nascida em 9 de junho de 1910, Pagu foi jornalista, escritora e militante política. Reconhecida nacionalmente, a filha ilustre de São João foi homenageada em 1989, na cidade onde nasceu.

 **Como chegar**
Rua Benedito Araújo, 44 - Centro
São João da Boa Vista - SP

 **Telefone:** (19) 3631-0316


ROTA ENTRE RIOS, SERRAS E CAFÉS


ESTAÇÃO DAS ARTES



Em 22 de outubro de 1886 a Companhia Mogiana de Estradas de Ferro inaugurou entre Cascavel (atual Aguai) e Poços de Caldas, a estação em São João da Boa Vista, considerada a mais importante da região. As solenidades de abertura foram prestigiadas pelo Imperador Dom Pedro II e por sua esposa Teresa Cristina. O complexo foi ampliado com armazéns e uma nova estação foi construída entre 1934 e 1936. Esta nova edificação, tombada como patrimônio histórico local, recebeu trens de

passageiros até 1976. O imóvel foi entregue a municipalidade e, totalmente restaurado, passou a abrigar os Departamentos de Cultura e Turismo. A Estação das Artes funciona no local desde 2019, com diversas atividades, inclusive uma escola de iniciação musical.

 **Como chegar**
Praça Rui Barbosa, 41 - Centro
São João da Boa Vista - SP


 **Telefone:** (19) 3631-0313


CIDADE DAS ARTES



Em 1939, as Indústrias Reunidas Fábricas Matarazzo se instalaram neste terreno de 87 mil metros quadrados, com galpões inspirados nas antigas corporações têxteis da Inglaterra. Em 1966, o Governo do Estado de São Paulo adquiriu o imóvel que 3 anos mais tarde foi transferido a CE-AGESP, que funcionou até na década de 1970 e encerrou suas atividades após um incêndio. Após obras de restauro transformou-se na Cidade das Artes.

Além do teatro, a estrutura engloba um cinema para 70 pessoas, a sede do Departamento de Cultura, a Biblioteca Municipal Jaçanã Altair, uma sala de múltiplo uso para ensaios e atividades, assim como outros ambientes para exposições.

 **Como chegar**
Rua Santo Antônio, 632
Bairro São Benedito
São João da Boa Vista - SP

 **Telefone:** (19) 3636-4872

ROTA ENTRE RIOS, SERRAS E CAFÉS

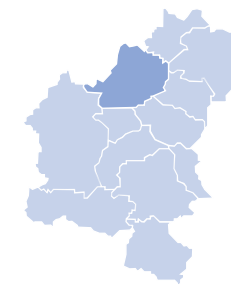
PARQUE URBANO 24 DE JUNHO



O parque tem esse nome em homenagem à data de fundação do município de São João da Boa Vista. Foi inaugurado em 30 de junho de 2020. Os gramados, árvores nativas e pista de caminhada acompanham toda a extensão do reservatório de retenção e drenagem de águas pluviais do Bairro Recanto do Lago. Tem capacidade para 535 mil metros cúbicos, além de sua beleza exuberante, o parque é refúgio de muitos animais silvestres: capivaras, tamanduás, quatis, garcinhas brancas, biguás e socós, além de peixes como traíras, lambaris entre outros.

Como chegar:

Rua Maria de Lourdes P de Souza, Recanto do Lago
São João da Boa Vista - SP



SÃO JOSÉ DO RIO PARDO

- » Ilha São Pedro
- » Recanto Euclidiano
- » Casa de Cultura Euclides da Cunha
- » Ponte Metálica Euclides da Cunha
- » Cristo Redentor
- » Museu Arsênio Frigo
- » Biblioteca Municipal Monteiro Lobato
- » Igreja Matriz de São José
- » Mosteiro Nossa Senhora de São Bernardo
- » Gruta Nossa Senhora de Lourdes

ILHA SÃO PEDRO



Localizada em ponto estratégico na cidade é um dos locais mais visitados da região. Abriga um mini zoológico e um parque florestal. Recentemente passou por uma ampla reforma em suas instalações, que contam agora com uma grande sala multiuso, apropriada para exposições de arte, apresentações musicais, aulas de educação ambiental, entre outras atividades. O acesso à Ilha é inusitado, por meio de uma ponte pênsil.

-  **Como chegar**
Parque Municipal Antônio de Pádua Nunes, Bairro João de Souza
São José do Rio Pardo - SP
-  **Telefone:** (19) 3682-7800
-  **Site:** www.saojosedoriopardo.sp.gov.br
-  **Instagram:** @prefeiturariopardo
-  **Facebook:** f/Do-RioPardo

ROTA ENTRE RIOS, SERRAS E CAFÉS


RECANTO EUCLIDIANO


Uma enorme área ajardinada e arborizada, próxima à ponte metálica, abriga um conjunto de monumentos. O mais importante deles, a cabana de sarrafos e zinco, serviu de escritório a Euclides da Cunha. Protegida por uma redoma de vidro, é uma verdadeira relíquia histórica, tombada como monumento nacional. Uma pedra de granito rosa, popularmente conhecida como herma, ostenta um medalhão em bronze de Euclides da Cunha, doada à cidade pelo jornal O Estado de São Paulo, em 1918. Ali também fica o mausoléu que abriga os restos mortais de Euclides da



Cunha e de seu filho, como reconhecimento ao permanente esforço da cidade na manutenção da memória e na divulgação da obra euclidiana.

 **Como chegar**
Avenida Euclides da Cunha s/n
São José do Rio Pardo – SP

 **Telefone:** (19) 3681-6424

 **Site:** www.saojosedoriopardo.sp.gov.br

 **Instagram:** @prefeiturariopardo


 **Facebook:** f/Do-RioPardo


CASA DE CULTURA EUCLIDES DA CUNHA


Instalada na casa em que Euclides da Cunha, autor de Os Sertões, e sua família moraram durante a maior parte do tempo na cidade. Criada em 1946 como órgão estadual, a Casa Euclidiana, como é chamada, foi transferida há alguns anos para o âmbito municipal. É o centro de organização da Semana Euclidiana. Ela possui o mais importante acervo sobre a vida e a obra de Euclides da



Cunha, enriquecido com as doações feitas pela família do grande euclidiano Oswaldo Galotti, o criador das Semanas Euclidianas.

 **Como chegar**
Rua Marechal Floriano, 105
São José do Rio Pardo – SP

 **Telefone:** (19) 3681-6424

 **Site:** casaeuclidiana.org.br/portal

 **Instagram:** @prefeiturariopardo

 **Facebook:** f/Do-RioPardo






ROTA ENTRE RIOS, SERRAS E CAFÉS

PONTE METÁLICA EUCLIDES DA CUNHA

Reconstruída pelo engenheiro-escriptor, foi por ele denominada “irmã gêmea de Os Sertões”. Inaugurada em 1901 e tombada pelo Patrimônio Histórico e Artístico Nacional, a ponte passou por várias reformas e resistiu a pior enchente do Rio Pardo, em 1977, quando as águas ultrapassaram seu leito carroçável. Atualmente só transitam por ela pedestres e veículos leves.



É a imagem mais representativa da cidade, figurando até em seu brasão e bandeira.

-  **Como chegar**
Avenida Euclides da Cunha s/n
São José do Rio Pardo – SP
-  **Telefone:** (19) 3682-7800
-  **Site:** www.saojosedoriopardo.sp.gov.br
-  **Instagram:** @prefeiturariopardo
-  **Facebook:** f/Do-RioPardo

CRISTO REDENTOR

Imponente estátua construída em Campinas e trazida nos anos 40 para a cidade, foi instalada num dos morros que circundam a cidade. Possui 17 metros, sendo 5 do pedestal, que abriga uma pequena e charmosa capela. Os 17 metros lembram as 17 letras do nome São José do Rio Pardo. Ali também é um mirante, onde os visitantes podem expressar sua fé e contemplar a beleza da região.



-  **Como chegar**
Extensão da Rua Otávio Curi
Bairro Vale do Redentor
São José do Rio Pardo – SP
-  **Telefone:** (19) 3682-7800
-  **Site:** www.saojosedoriopardo.sp.gov.br
-  **Instagram:** @prefeiturariopardo
-  **Facebook:** f/Do-RioPardo

ROTA ENTRE RIOS, SERRAS E CAFÉS

MUSEU ARSÊNIO FRIGO


Instalado no prédio construído em 1896, que abrigou a Prefeitura, Câmara Municipal e Cadeia. Foi preservado, restaurado e transformado em museu


cem anos depois da sua inauguração. Expõe objetos provenientes das antigas fazendas da região, outros que pertencem a pessoas

ligadas à história da cidade, utensílios de farmácia e até uma valiosa peça de demolição, um altar de madeira, em estilo barroco, de uma antiga igreja.



 **Como chegar**
Praça Capitão Vicente Dias, 9
São José do Rio Pardo – SP

 **Telefone:** (19) 3608-8888

 **Site:** www.saojosedoriopardo.sp.gov.br


 **Facebook:** [f/Do-RioPardo](https://www.facebook.com/f/Do-RioPardo)


MOSTEIRO NOSSA SENHORA DE SÃO BERNARDO

Fundado em 1943, anos depois passou à Congregação de São Bernardo, da Itália, atual Congregação Cisterciense de São Bernardo, que em junho de 1949 assumiu definitivamente a fundação. A partir de 1965 recebeu seminaristas menores e hóspedes estudantes da região, que vinham estu-



dar em escolas da cidade. Em 1968, o Mosteiro foi confiado à Paróquia de São Roque e sempre houve um bom relacionamento dos monges com os trabalhos paroquiais. Atualmente o Mosteiro está aberto a visitas, com prévio agendamento.

 **Como chegar**
Praça Monsenhor Arnold, 51
São José do Rio Pardo – SP

 **Telefone:** (19) 3608-4675

 **Facebook:** [f/AbadiaNossaSenhora deSaoBernardo](https://www.facebook.com/f/AbadiaNossaSenhoraDeSaoBernardo)

ROTA ENTRE RIOS, SERRAS E CAFÉS

IGREJA MATRIZ DE SÃO JOSÉ

Principal templo católico da cidade, é a sede da mais antiga paróquia local, desdobrada em outras cinco. Seu projeto, em estilo neogótico foi concluído na década de 60 e substituiu uma igreja menor, muito elegante, de autoria de Ramos de Azevedo. Seu idealizador queria fazer da obra uma catedral.



Suas dimensões são monumentais e ainda possui uma cripta, instalação que não é construída num templo comum. Seus belos vitrais foram impor-

tados da Dinamarca. Outro destaque da matriz são as esculturas dos apóstolos, de autoria de Guido Bozzini, artista de origem italiana que residiu por dezenas de anos na cidade.



Como chegar

Praça Capitão Vicente Dias, s/n
São José do Rio Pardo – SP



Telefone: (19) 3682-7800



Site: www.saojosedoriopardo.sp.gov.br



Facebook: [f/Do-RioPardo](https://www.facebook.com/f/Do-RioPardo)



BIBLIOTECA MUNICIPAL MONTEIRO LOBATO

Inaugurado em 1902, o prédio serviu como Delegacia, Cadeia Pública, Fórum e Junta do Trabalho. Já nos anos 2000 passou por uma ampla reforma e readequação para instalar a Biblioteca, inaugurada em 2006.

Além de centenas de títulos de autores diversos da literatura nacional e internacional, possui uma seção dedicada aos autores rio-pardenses. Neste pré-



dio também está instalada a hemeroteca “Jornalista Paschoal Artese”, reunindo milhares de exemplares de jornais e outros periódicos da imprensa local, sendo fonte riquíssima para pesquisa da história da cidade.

A biblioteca possui conforto e funcionalidade próprios à leitura e pesquisa, além de um auditório e salas de trabalho em seu piso superior.



Como chegar

Praça Capitão Vicente Dias, 33
São José do Rio Pardo – SP



Telefone: (19) 3682-9382



Site: www.saojosedoriopardo.sp.gov.br



Facebook: [f/Do-RioPardo](https://www.facebook.com/f/Do-RioPardo)

ROTA ENTRE RIOS, SERRAS E CAFÉS

GRUTA NOSSA SENHORA DE LOURDES



Original capela construída com pedras brutas; tem formato hemisférico. Seu idealizador foi um antigo pároco, Padre Euclides Carneiro, auxiliado pela Irmandade das “Filhas de Maria”. Inaugurada a 14 de dezembro de 1918. Mantida e cuidada pelo Asilo Padre Euclides Carneiro.



Como chegar:

Rua Cel. Marçal, esquina com Rua Tarquínio Cobra Olinto, Vila Pereira

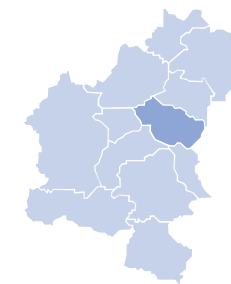
São José do Rio Pardo - SP



Telefone:

(19) 3608 4675

ROTA ENTRE RIOS, SERRAS E CAFÉS




SÃO SEBASTIÃO DA GRAMA

- › Fazenda Irarema
- › Cristo Redentor
- › Lanchonete/Bar do Carlão
- › Queijos Roni
- › Chácara Pizza Bar
- › Centro Cultural Arakén Cruz

FAZENDA IRAREMA


Recebe turistas todos os finais de semana. São provenientes de diversos locais, até mesmo internacionais. A fazenda tem seus produtos característicos e artesanais feitos com o azeite de oliva nacionalmente conhecido e premiado, extraído das oliveiras, em solo próprio. Além disso, tem um contêiner com produtos de sabão e sabonetes artesanais

realizados com a matéria-prima da fazenda.





Como chegar

Estrada São Domingos que interliga Poços de Caldas e S. S. Gramma, com 26 km de distância São Sebastião da Gramma - SP

 **Telefone:** (15) 3714-4267

 **Site:** www.fazendairarema.com.br

 **Instagram:** @Fazendairarema


 **Facebook:** f/Fazenda Irarema

ROTA ENTRE RIOS, SERRAS E CAFÉS

CRISTO REDENTOR



O Cristo Redentor é um dos pontos turísticos mais conhecidos na região. Além da estátua do Cristo, o local funciona também como um mirante, ideal para apreciar a paisagem da cidade e as belezas da região. O local também tem um bar e restaurante.

 **Como chegar**
Estrada de acesso ao Morro do Cristo, s/n
São Sebastião da Grama - SP


 **Facebook:** Bar do Cristo


CENTRO CULTURAL ARAKÉN CRUZ

No seu acervo encontra-se uma série de objetos do século XX, garantindo aos visitantes uma completa viagem no tempo, com todo tipo de peças de época. Além disso, o centro possui uma biblioteca, para que a população local e os visitantes possam mergulhar em universos que vão desde livros sobre a origem do local e suas histórias até livros internacionais.



Sua importância é de grande valor, pois guarda um conjunto de bens que valorizam a memória e a sociedade dos habitantes.


 **Como chegar**
R. Antônio Rodrigues, 430 - Centro
São Sebastião da Grama - SP


 **Telefone:** (19) 3646-9982

QUEIJOS RONI



Famosa em diversos estados e cidades paulistas por fabricar queijos de caráter artesanal, a empresa se destaca com seus queijos frescos, considerados como produtos de alta qualidade e sabor. Na loja de fábrica além de queijos, os turistas encontram produtos da região como azeites, doces, cafés e produtos importados como vinhos, azeite bacalhau entre outros.

 **Como chegar**
R. Amâncio Unias da Cruz, 15
Distrito Industrial
São Sebastião da Grama - SP

 **Telefone:** (19) 3646-2099

 **Site:** queijosroni.com.br

 **Instagram:** @Queijos Roni

 **Facebook:** f/Queijos Roni

ROTA ENTRE RIOS, SERRAS E CAFÉS

CHÁCARA PIZZA BAR

Instalado em um casarão centenário, onde se encontram preservadas todas suas características originais e rústicas. A antiga tulha de café abriga o depósito e o terreiro foi transformado em estacionamento. O restaurante familiar oferece uma variedade de pratos de entrada. As pizzas especiais, feitas no forno a lenha, possuem nomes que remontam o tema rural, como “lavoura”, “cafezal”, “casarão”, “colônia”, “horta”, “tulha”, “anhumas”, “fazenda”, grama”, entre outras, além das tradicionais. As so-




bras especializadas são diferenciadas e a geleia de pimenta também faz sucesso.





bras especializadas são diferenciadas e a geleia de pimenta também faz sucesso.

Como chegar

R. Ambrosio Rodrigues, 290
Santa Terezinha
São Sebastião da Grama - SP

 **Telefone:** (19) 3646-3009

 **Instagram:** @chacarapizzabar

 **Facebook:** f/Chácara Pizza Bar


LANCHONETE BAR DO CARLÃO

É um dos principais atrativos do município, já que tem uma vocação gastronômica forte com destaque na preparação do torresmo, conhecido nacionalmente. O proprietário responsável ganhou em 2018 a premia-

ção Garfo de Ouro, considerando o potencial do torresmo preparado ali como atratividade turística da cidade.

Como chegar

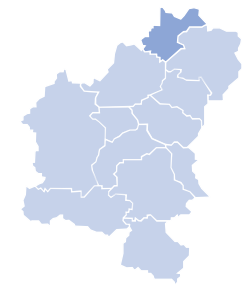
Av. Capitão Joaquim Rabello de Andrade, 175 - Centro
São Sebastião da Grama - SP

 **Telefone:** (19) 3646-1602

 **Instagram:**
@bardocarlaotorresmodocarla

 **Facebook:**
f/BardoCarla - TorresmodoCarla







- » Cachoeira - Parque Ecológico Manoel Araújo Neto
- » Cristo Redentor
- » Igreja Matriz Nossa Senhora Aparecida
- » Igrejinha
- » Cruzeiro - Fazenda Guaxupézão

CACHOEIRA - PARQUE ECOLÓGICO MANOEL ARAÚJO NETO

Um verdadeiro recanto, possui uma gruta com a imagem de Nossa Senhora, um parque infantil, quiosques e uma incrível cachoeira muito frequentada aos finais de semana. A área é totalmente arborizada e com paisagismo que exhibe lindas flores, trabalho realizado em parceria com o pároco da cidade.



-  **Como chegar**
Rua Júlio César Boechat
Tapiratiba - SP
-  **Telefone:** (19) 3657-9800
ramal 2058

ROTA ENTRE RIOS, SERRAS E CAFÉS

CRUZEIRO - FAZENDA GUAXUPEZÃO

Os fiéis fazem sua peregrinação ao ar livre até o Cruzeiro da Fazenda Guaxupezão. É um lugar de paz, fé e com paisagem deslumbrante.




O antigo barracão da fazenda foi reconstruído e hoje traz conforto para os fiéis que por ali buscam a paz. Mais um exemplo da manifestação da fé e das raízes de Tapiratiba. A curiosidade que surpreende os turistas e moradores é que em 2021 uma grande queimada devastou a montanha onde está instalado o Cruzeiro. Tudo por ali foi queimado,

mas o Cruzeiro ficou intacto. Os fiéis dizem que a força da fé do lugar fez com que as chamas não destruíssem o Cruzeiro.

Como chegar


Fazenda Guaxupezão
Tapiratiba - SP


 **Telefone:** (19) 3657-980
Ramal 2058

CRISTO REDENTOR



A construção em cimento, com 6 metros de base e 15 metros de altura, fica no topo do morro Macaúbas, de onde se tem uma visão panorâmica da cidade e dos seus arredores, com um pôr do sol maravilhoso transmitindo a sensação de paz e tranquilidade aos seus visitantes. Classificada entre as maiores estátuas do Brasil, não dá pra ir até Tapiratiba e não visitá-la.

 **Como chegar**
Bairro Macaúbas
Tapiratiba - SP

 **Telefone:** (19)3657-9800
ramal 20582

 **Site:** www.tapiratiba.sp.gov.br

 **Instagram:**
@Prefeitura de Tapiratiba

 **Facebook:**
f/Prefeitura de Tapiratiba


ROTA ENTRE RIOS, SERRAS E CAFÉS

IGREJINHA

A “Igrejinha” é o marco inicial da fé do povo da cidade. Foi inaugurada no dia 09 de julho de 1898, com o batizado de Carolina de Souza Dias, segundo a tradição popular. A partir dela se difundiu a fé católica e se formou a estrutura religiosa da cidade. Foi declarada Patrimônio Histórico Municipal em 1981. Mais uma obra centenária que preserva a história da região.

Como chegar

Rua Ernesto Tranquilini, s/n
Tapiratiba - SP

 **Telefone:** (19) 3657-9800
ramal 20582



IGREJA MATRIZ NOSSA SENHORA APARECIDA




A pedra fundamental da Igreja Matriz foi lançada em 1913. A construção foi muito lenta, interrompida e retomada muitas vezes. Por fim, foi concluída e inaugurada no Natal de 1937 com os esforços do Pe. João Bueno Gonçalves, capelão, que dois meses depois, em fevereiro de 1938 se tornou o primeiro Vigário Econômico com a criação da Paróquia nesta data. No interior da igreja podem ser admiradas muitas pinturas originais do ar-

tista russo Wladimir Krivouts, do ano de 1957. Algumas delas foram restauradas na década de 1970.

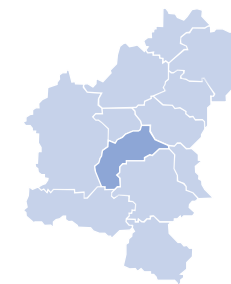
Como chegar

Praça Dona Esméria Ribeiro do Vale Figueiredo, 211 - Centro
Tapiratiba - SP

 **Telefone:** (19) 3657-1478

 **Site:** nossasenhoraaparecida.org

 **Facebook:** [f/paroquiadetapiratiba](https://www.facebook.com/paroquiadetapiratiba)



VARGEM GRANDE DO SUL





- » Casa da Cultura
- » Barragem “Eduíno Sbardellini”
- » Bosque Municipal “Nestor Bologna”
- » Cristo Redentor
- » Via Crucis VGSul - Caminho da Fé
- » Zoológico Municipal

ZOOLÓGICO MUNICIPAL



O zoo funciona junto ao Bosque Municipal, em uma área preservada da Mata Atlântica. Possui, além de amplas e modernas instalações, um conjunto de 28 espécies diferentes, totalizando 161 animais. São diversas espécies de aves como araras, tucanos, papagaios, além dos mamíferos como macacos bugios, prego e sagui tufo preto. O zoo faz parte do complexo turístico da represa Eduíno Sbardellini.

A conscientização ambiental é trabalhada neste espaço por meio de visitas monitoradas que atraem inclusive escolas da região.





-  **Como chegar**
Alameda Antônio Ribeiro Filho
Vargem Grande do Sul – SP
-  **Telefone:** (19) 3641-3335
-  **Site:** www.vgsul.sp.gov.br
-  **Facebook:** [f/vargemgrandedosul](https://www.facebook.com/vargemgrandedosul)

ROTA ENTRE RIOS, SERRAS E CAFÉS

BOSQUE MUNICIPAL “NESTOR BOLOGNA”

O Bosque Municipal está instalado em área de mata preservada, que pertenceu à fazenda Boa Esperança, propriedade da família D'Ávila Ribeiro. Localizado na estrada velha, que liga Vargem Grande a São Sebastião da Grama, tornou-se um ponto turístico de grande fluxo com a construção da Barragem “Eduíno Sbardellini”.



-  **Como chegar**
Alameda Antônio Ribeiro Filho
Vargem Grande do Sul – SP
-  **Telefone:** (19) 3641-3335
-  **Site:** www.vgsul.sp.gov.br
-  **Facebook:** [f/vargemgrandedosul](https://www.facebook.com/vargemgrandedosul)

BARRAGEM “EDUÍNO SBARDELLINI”






Inaugurada em 19 de setembro de 2004, a barragem “Eduíno Sbardellini”, tem cerca de 3 alqueires onde é represada a água do Rio Verde. Junto à represa está a ETA – Estação de Tratamento de Água, responsável pelo abastecimento da cidade, com um reservatório de água tratada.

A represa fica ao lado do Bosque Municipal e do Zoológico, possui ciclofaixa, espaço para diversos tipos de eventos e atividades. Um playground para as crianças está à disposição para o lazer dos pequenos. O entorno da represa tem 2.200m de extensão, bastante utilizado para a prática de esportes como caminhada e corrida. Possui também uma pista de skate e quadra esportiva.

No mês de setembro é realizado o tradicional evento “Superação”, festa em que se comemora o aniversário



da cidade. Também é possível realizar pesca esportiva no espaço.

-  **Como chegar**
R. Alameda Antonio Ribeiro Filho
Vargem Grande do Sul – SP
-  **Telefone:** (19) 3641-9059
-  **Site:** www.vgsul.sp.gov.br
-  **Instagram:** @prefeituravgsul
-  **Facebook:** [f/PrefeituradeVargemGdedoSul](https://www.facebook.com/PrefeituradeVargemGdedoSul)


ROTA ENTRE RIOS, SERRAS E CAFÉS

CRISTO REDENTOR

O monumento guarda a cidade desde 1991. O monumento tem 25 metros de altura e é um dos maiores da região. O espaço é local de encontro das famílias e jovens aos finais de semana para um bom bate-papo nos bancos da praça.

Como chegar

R. Mato Grosso, 358-394
Jardim Fortaleza
Vargem Grande do Sul - SP

 **Telefone:** (19) 3641-6199

 **Facebook:** @cristoredentorvgsul



VIA CRUCIS VGSUL CAMINHO DA FÉ

Em 2017, em homenagem aos 300 anos da aparição de Nossa Senhora Aparecida no Rio Paraíba, cujo jubileu foi comemorado em 12 de outubro de 2017 foi criado um projeto e um grupo de voluntários responsável pela construção da tão sonhada Via Crucis. As etapas de cada estação foram feitas com dedicação.


Em 2018 o monumento, que conta com a imagem de Nossa Senhora Aparecida ao centro e um anjo de cada lado foi inaugurado. A Via Crucis conta com 15 estações, num percurso de 12 quilômetros. Em 2019 o monumento recebeu a imagem do Beato Donizetti Tavares de Lima, pároco da cidade por 17 anos, de 1909 a 1926, quando mudou-se para Tambaú, onde creditam-se a ele muitos milagres reconhecidos ainda em vida. São diversos os relatos de cura interior, física e superação, cada um com sua história particular de fé.

A Via Crucis, mesmo sendo um caminho religioso, também é percorrido por muitos praticantes do ecoturismo. São muitas paisagens naturais, além das pousadas, que servem comida caseira e oferecem experiências de turismo rural.




Como chegar

Rodovia SP 255 , Vargem Grande do Sul - São Sebastião da Gramma
Vargem Grande do Sul - SP

 **Telefone:** (19) 3641-6199

 **Site:** www.vgsul.sp.gov.br

 **Instagram:** @viacrucisvgsul


 **Facebook:** [f/viacrucisvargem](https://www.facebook.com/viacrucisvargem)


ROTA ENTRE RIOS, SERRAS E CAFÉS



CASA DA CULTURA

A casa é um museu, com acervo histórico e cultural, auditório, sala de exposição permanente e itinerante.

 **Como chegar**
Rua Major Correa, 505, Centro
Vargem Grande do Sul - SP

 **Telefone:** (19) 3641-6199

 **Facebook:** [f/vgsul.culturaeturismo](https://www.facebook.com/vgsul.culturaeturismo)



CONFIRA O MAPA COMPLETO

CLIQUE AQUI

Este caderno é um Guia Informativo com alguns atrativos das regiões turísticas da Região de Campinas, no Estado de São Paulo.

É fruto de uma pesquisa em campo realizada pela equipe da Coordenadoria de Turismo, junto aos interlocutores das regiões turísticas, que buscou mapear os principais produtos turísticos destas regiões e elencá-los em Rotas Turísticas.

Vale lembrar que não é um guia de serviços, mas caso precise de mais informações sobre as regiões, inserimos ao lado os contatos dos interlocutores das RTs.

Embarque nessa grande aventura e desfrute dessa natureza bem próxima à capital paulista, não deixando é claro, de seguir as normas e orientações do Plano São Paulo.

Antes de sair de casa, entre em contato com os atrativos e confirme os horários, e para maior tranquilidade e segurança, fale com um guia local. A Região de Campinas te espera!

Boa viagem!

REGIÃO TURÍSTICA BEM VIVER

Contatos:

Interlocutora Regional de Turismo:

Andreza Ramos

Celular: (19) 99867.6874

e-mails: bemviver.rt@gmail.com
cultura@eliasfausto.sp.gov.br

REGIÃO TURÍSTICA ÁGUAS E FLORES PAULISTA

Interlocutor Regional de Turismo:

Marcos Heitor Gonçalves Silva

Celular: (11) 97183.9652

e-mail: institucional@circuitodasaguaspaulista.sp.gov.br

REGIÃO TURÍSTICA ENTRE RIOS, SERRAS E CAFÉS

Interlocutora Regional de Turismo:

Ana Paula Silva Pereira

Celular: (19) 98345.7730

e-mail: diretoriaturismo@caconde.sp.gov.br



GOVERNO DO ESTADO DE SÃO PAULO

Secretaria de Turismo e Viagens

REGIÃO DE CAMPINAS

GUIA DE ROTAS TURÍSTICAS DO ESTADO DE SÃO PAULO

TURISMO NEGÓCIO
TECNOLOGIA
VIVER BEM

CIRCUITO DAS ÁGUAS
PALISTA

REGIÃO TURÍSTICA
ENTRE RIOS, SERRAS
E CAFÉS