



GOVERNO DO ESTADO DE SÃO PAULO

Secretaria de Turismo e Viagens

REGIÃO CENTRAL



GUIA DE ROTAS TURÍSTICAS DO ESTADO DE SÃO PAULO

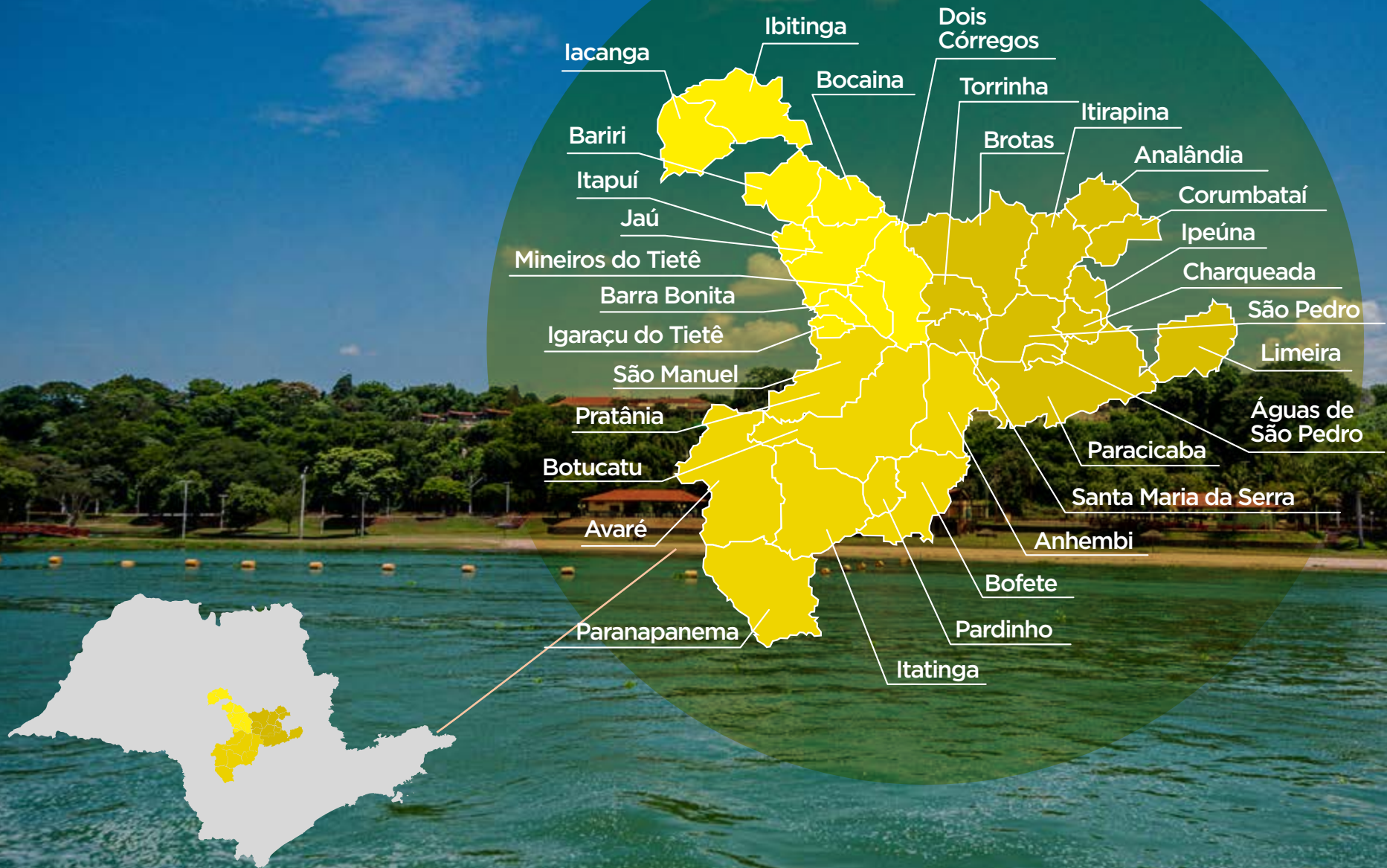
A REGIÃO

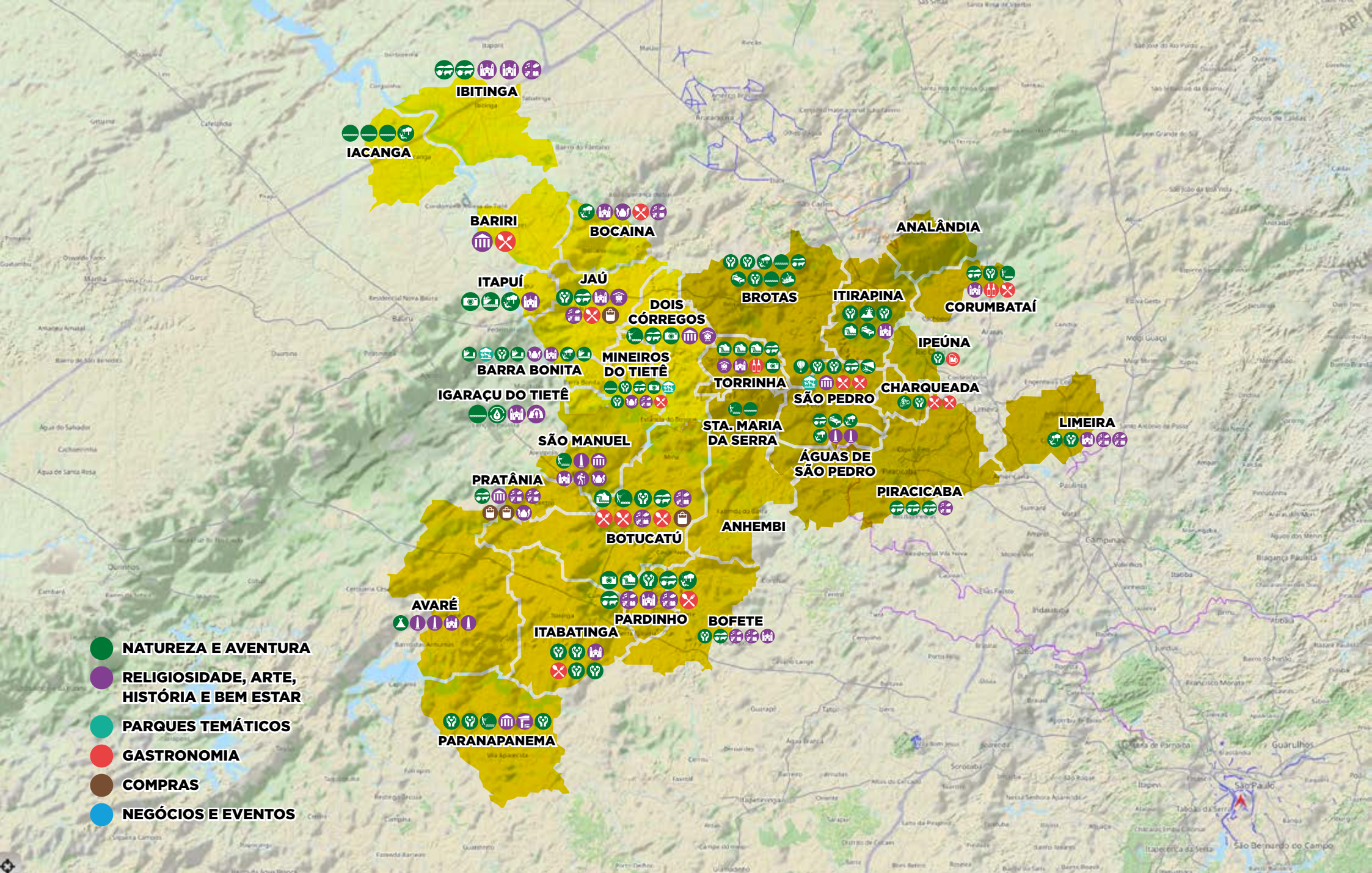


Destinos deslumbrantes, com cenários turísticos muito atraentes e com acesso à natureza que se mostra imponente por toda a região. Guarda belezas que surpreendem e que convidam para a prática do ecoturismo, turismo rural e de aventura, além de atividades e estâncias que valorizam o bem-estar.



Suas formas de relevo que lembram degraus, com grandes paredões e topo plano fazem parte do cenário de muitas cidades que compõem a região, que também possui um dos maiores reservatórios de água doce e potável do mundo, o Aquífero Guarani. Clima agradável o ano todo, inúmeros passeios e prática de esportes náuticos são grandes atrativos, mas a sua riqueza histórica e arquitetônica, por conta da atividade dos bandeirantes, torna essa parte do estado ainda mais deslumbrante. As festas religiosas e típicas da cultura do interior também são imperdíveis. É para aproveitar todos os destinos, sem moderação.

A REGIÃO





O GUIA

Aqui neste guia você vai se surpreender com a diversidade de experiências e a riqueza cultural que atravessa gerações. A consciência da preservação do meio ambiente, a história de cada lugar, as tradições do interior e a força do turismo regional estão presentes em todas as páginas deste guia. Ao viajar em cada imagem e descrição, vem a vontade de visitar as cidades, os arredores, as atrações e vivenciar as experiências desses caminhos tão interessantes. Surpreenda-se com que essa região pode oferecer. Vai ser, no mínimo, incrível, conhecer com mais detalhes as Rotas Turísticas Serra do Itaqueri, Pólo Cuesta e Caminhos do Tietê. Clique nos ícones em cada atrativo para verificar  Como chegar:,  site e redes sociais.

SERRA DO ITAQUERI

AS BELAS QUEDAS D'ÁGUA NO CORAÇÃO DO ESTADO

Inúmeras cachoeiras tornam essas cidades como destinos incríveis para a prática de esportes e o turismo de aventura. Para quem busca a tranquilidade do interior, também é possível aproveitar a natureza exuberante dessas cidades, que oferecem excelente infraestrutura.

Corumbataí soube aproveitar seus recursos hídricos para criar belos cenários como o Lago Municipal, a Cachoeira do Cuscuzeiro e o Orquidário Jordão. A região também se destaca pela gastronomia rural, principalmente em pesqueiros que servem comida de fazenda no fogão à lenha, como o “Pesque e Pague Corumbataí”, o “Jacutinga” e o “Marcucci”.

A principal atração de Itirapina é o Mirante das Águas, complexo turístico com opções de trilhas e camping, com três cachoeiras: Monjolinho, Ferradura e a famosa Saltão. E na região ainda se destaca o Instituto Florestal “Fazendinha”, represa, playground, trilhas e bosques.

Cachoeiras imponentes também são os destaques de Torrinha, como a do Paraíso, com impressionantes 85 metros de altura e a Cachoeira do Bissoli. A Cachoeira do Mosteiro e a do Bom Sucesso formam amplas piscinas naturais para banhos relaxantes.

O destaque de São Pedro é o Thermas Water Park, parque particular com a maior piscina de ondas do estado, hidromassagem, ofurô, diversas piscinas com toboáguas, além de um mini zoológico. A região também possui infraestrutura para a prática de diversos esportes de aventura como o Rancho da Tirolesa, o Parque Municipal de Voo Livre, com uma rampa de 900 metros de altitude para a prática do esporte e o Eco Park Camping, espaço completo com rapel, tirolesa, escalada, airsoft e arco e flecha.

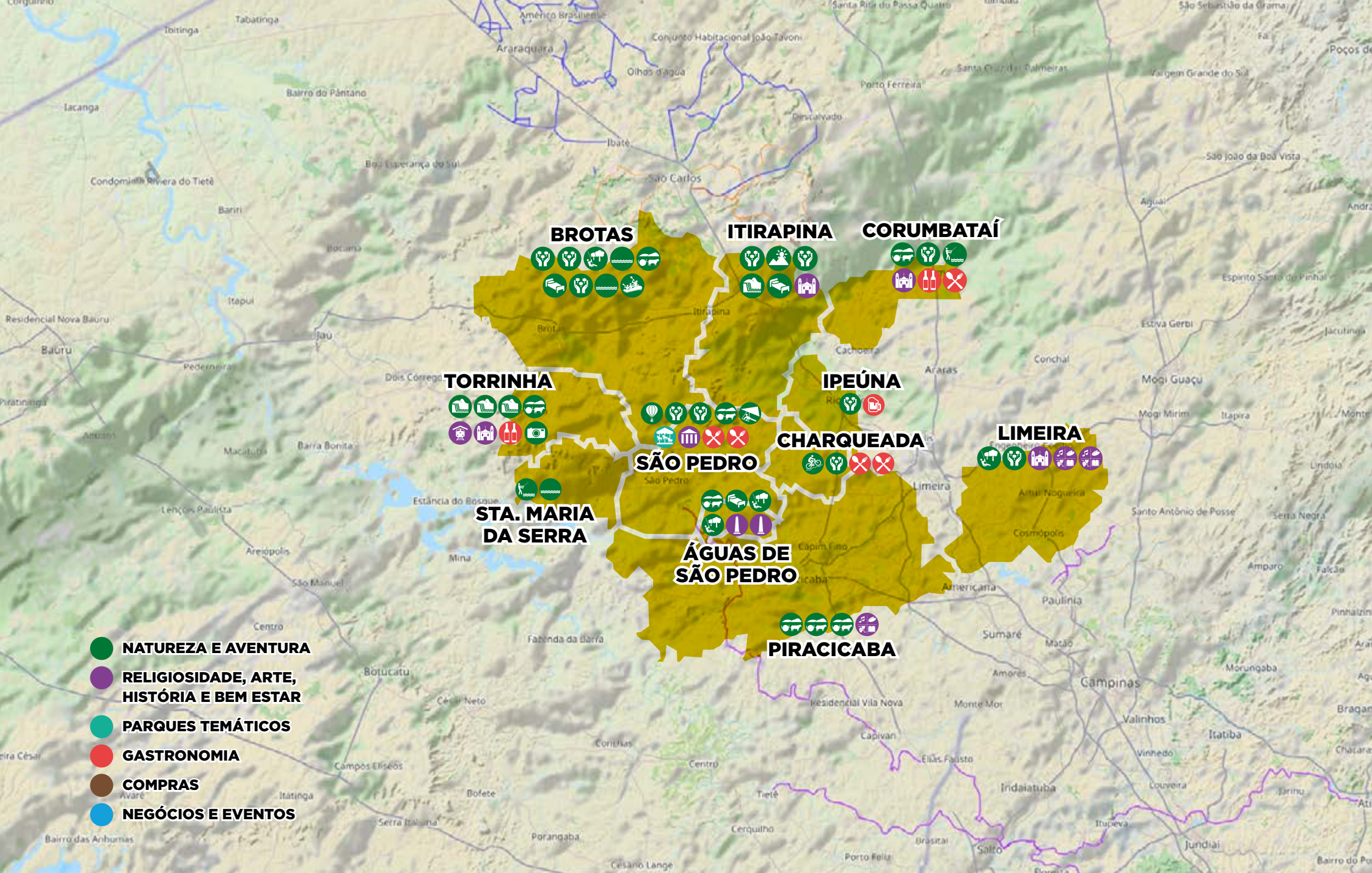
Com diversas fontes hidrotermais, Águas de São Pedro se destaca com o Fontário Municipal. É composto por três fontes de águas minerais com propriedades terapêuticas. O Spa Thermal valoriza as águas da cidade e proporciona experiências de bem-estar, como massagens e tratamentos para o relaxamento do corpo e da mente.

Ipeúna é cortada pelo Rio Passa-Cinco, famoso pela prática de boiacross. A cidade é conhecida pelas Serras do Itaquerí e do Fazendão, onde há prática de rapel e montanhismo, além de trilhas off road e de mountain bike. A vizinha Charqueada é famosa por suas cavernas. Um de seus empreendimentos mais famosos é o Parque Águas de Santa Júlia, com diversas atividades em meio à natureza. Entre os destaques da gastronomia local estão o Alambique Artesanal D Abronzo e a Rainha da Pamonha.

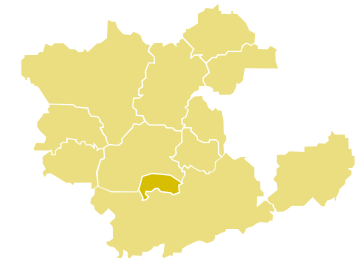
Brotas é um paraíso para os amantes de ecoturismo e turismo de aventura. São dezenas de cachoeiras e corredeiras onde é possível praticar boiacross, rafting, canoagem, stand up paddle e outras atividades aquáticas. Um dos passeios mais procurados é o do Recanto das Cachoeiras, com quedas d'água, piscinas, restaurantes, áreas para piquenique e hipismo. Também é um importante polo gastronômico e sedia, anualmente, o festival Brotas Gourmet, que reúne música e o melhor da gastronomia regional. Piracicaba também é um polo de turismo de aventura muito procurado por turistas e tem vários atrativos que mesclam história e educação, como o Museu da Água, o Aquário Municipal e o Zoológico Municipal. Santa Maria da Serra, pequena cidade do interior é rica em sua fauna e flora, clima puro e agradável, cercada pela Serra, onde encontramos diversas cachoeiras e furnas, atraindo turistas para esportes, pesca e navegação. Já Limeira é conhecida como a Capital Nacional da Joia Folheada com mais de 400 lojas, além de outras belezas como o conjunto de fazendas históricas.

Cidades da rota

- » Águas de São Pedro
- » Brotas
- » Charqueada
- » Corumbataí
- » Ipeúna
- » Itirapina
- » Limeira
- » Piracicaba
- » Santa Maria da Serra
- » São Pedro
- » Torrinha



ROTA SERRA DO ITAQUERI



ÁGUAS DE SÃO PEDRO


- » Mini Horto Casa de Santiago
- » Spa Termal Dr. Octavio Moura Andrade
- » Boulevard
- » Praça Dr Octavio Moura Andrade
- » Fontanário Municipal
- » Escadão


MINI HORTO CASA DE SANTIAGO


Um pequeno oásis de natureza em plena cidade, perfeito para caminhar entre as árvores, o lago de carpas e as capelas ao ar livre foram criados em homenagem a Santiago de Compostela e São Francisco de Assis. Uma curiosidade do local: é ponto de chegada de peregrinos que percorrem o Caminho do Sol, que começa em Santana do Parnaíba e é percurso prepa-

ratório para o caminho de Santiago de Compostela.




 **Como chegar::**
R. Santina Martelo Matarazzo
Águas de São Pedro - SP

 **Telefone:** (19) 3482-1652

 **Site:** www.aguasdesaopedro.sp.gov.br

 **Instagram:** @prefeituraaguassp






 **Facebook:** f/PrefeituraMunicipal deAguasdeSaoPedro

ROTA SERRA DO ITAQUERI

SPA TERMAL DR. OCTAVIO MOURA ANDRADE



Quem visita Águas de São Pedro tem que fazer ao menos um banho de imersão em águas medicinais. Considerado o cartão-postal mais prestigiado da estância de Águas de São Pedro, o SPA Thermal Dr. Octávio Moura Andrade vive uma época de ascensão. O poder de remissão de dores e doenças por meio dos banhos com a água sulfurosa (Fonte Juventude) atrai a atenção de turistas do mundo todo.

-  **Como chegar:**
Avenida Carlos Mauro, 213
Águas de São Pedro – SP
-  **Telefone:** (19) 3406-2075
-  **Site:** www.aguasdesaopedro.sp.gov.br
-  **Instagram:** @prefeituraaguassp
-  **Facebook:** f/PrefeituraMunicipal deAguasdeSaoPedro






BOULEVARD

Passarela com estrutura decorativa, o Boulevard de Águas de São Pedro é emoldurado por uma estrutura metálica e um corredor com guarda-chuvas se formou para recepcionar moradores e turistas.

A estrutura metálica abriga também eventos, datas comemorativas e é muito procurada também para registros fotográficos.

O 'corredor' tem 140 metros de comprimento, 4,5 metros de altura e 5 metros de largura.



-  **Como chegar:**
Praça Prefeito Geraldo Azevedo
Águas de São Pedro – SP
-  **Telefone:** (19) 3148-1652
-  **Site:** www.aguasdesaopedro.sp.gov.br
-  **Instagram:** @prefeituraaguassp
-  **Facebook:** f/PrefeituraMunicipal deAguasdeSaoPedro

ROTA SERRA DO ITAQUERI



PRAÇA DR. OCTAVIO MOURA ANDRADE



Sua arquitetura e paisagismo são o destaque. A praça possui fontes luminosas e um letreiro para fotos. Considerado um dos atrativos mais charmosos para visitar em Águas de São Pedro, a praça é arborizada, aconchegante e moderna. Um destaque do espaço é o Monumento das Águas, que encanta os visitantes e turistas.



Como chegar:

R. Antônio Feijó, 52
Águas de São Pedro - SP



Telefone: (19) 3482-1652



Site: www.aguasdesaopedro.sp.gov.br



Instagram: @prefeituraaguassp



Facebook: f/PrefeituraMunicipal deAguasdeSaoPedro



FONTANÁRIO MUNICIPAL

Totalmente reconstruído com uma arquitetura imponente, possui uma piscina e 3 famosas fontes de águas com efeitos medicinais. A Água Almeida Salles, indicada para o tratamento de: azia, gastrite, excesso de acidez gástrica, diabetes e cálculos renais, além de facilitar a digestão. Água Gioconda é indicada para o tratamento de males do fígado, vesícula biliar e falta de acidez gástri-



ca. Água Juventude é a primeira das Américas e a segunda no mundo em teor de enxofre - 34,3mg. Indicada para o tratamento de reumatismo,



artrites, diabetes, alergias, asma, colite, dermatites, intoxicações, inflamações e relaxamento muscular. Usada para ingestão, inalação e banho de imersão.



Como chegar:

R. Pinheiros, 2
Águas de São Pedro - SP



Telefone: (19) 3482-1652



Site: www.aguasdesaopedro.sp.gov.br



Instagram: @prefeituraaguassp





Facebook: f/PrefeituraMunicipal deAguasdeSaoPedro


ROTA SERRA DO ITAQUERI

ESCADÃO


O “Escadão”, que fica no Centro da estância turística, foi colorido com obras do artista plástico local, Lajur Oliveira. Os 88 degraus da escadaria mostram figuras da fauna, da flora e das águas da cidade. O desenho é em perspectiva para que possa ser visualizado à distância.

 **Como chegar:**
Praça Prefeito Geraldo Azevedo
Águas de São Pedro - SP

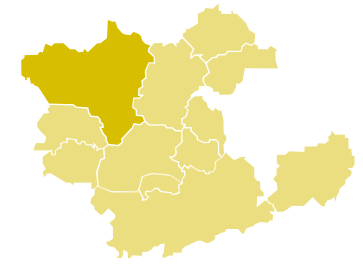
 **Telefone:** (19) 3482-1652

 **Site:** www.aguasdesaopedro.sp.gov.br

 **Instagram:** @prefeituraaguassp

 **Facebook:** f/PrefeituraMunicipal deAguasdeSaoPedro






BROTAS


- » Eco Parque Cachoeira 3 Quedas
- » Parque dos Saltos
- » Poção Brotas
- » Nascente Areia que Canta
- » Sítio Pantanal
- » Viva Brotas Hotel e Ecoparque
- » Ecoparque Cassorova
- » Represa do Patrimônio de São Sebastião da Serra
- » Brotas Rafting

ECO PARQUE CACHOEIRA 3 QUEDAS

Receber turistas para passar o dia e aproveitar a infraestrutura local: 3 cachoeiras, piscina, área para descanso, playground e vestiários. Conta também com área de camping, cabanas, chalés e restaurante para que visitantes possam passar momentos agradáveis. O eco parque ainda oferece passeios de aventura como canionismo, cavalgada, tirolesa, pesca esportiva e passeio de buggy.



 **Como chegar:**
Rodovia Benedito Pinto dos Santos
BRO 040 - Patrimônio
de São Sebastião da Serra
Brotas - SP

 **Telefone:** (14) 3653-6215

 **Site:** www.cachoeira3quedas.com.br

 **Instagram:** @cachoeira3quedas

 **Facebook:**
[f/Cachoeira3quedasbrotas](https://www.facebook.com/Cachoeira3quedasbrotas)

ROTA SERRA DO ITAQUERI

PARQUE DOS SALTOS



É um verdadeiro presente da natureza, localizado no centro turístico da cidade.

Para aproveitar um desnível geográfico e produzir energia elétrica, foi construída uma pequena represa, di-



ferente das represas convencionais, pois formou uma bela cachoeira, primeira da sequência de 3 quedas d'água existentes no parque.

Sobre a represa está a “ponte pênsil”, que permite que as pessoas circulem entre as margens do rio. Trilhas seguem próximas às duas margens e uma segunda ponte fica na parte de baixo do Parque dos Saltos, onde está a histórica casa de máquinas da antiga usina hidrelétrica.



No parque é possível passear, relaxar em bancos ou pedras às margens do rio, nadar na água fresca do rio Jacaré-Pepira, aproveitar a vista dos mirantes e apreciar a fauna e flora locais.



Como chegar:

Rua Alfredo Mangili, s/n
Brotas - SP



Telefone: (14) 3653-5282



Site: www.brotas.tur.br



Instagram: @secturbrotassp



Facebook: [f/turismobrotas](https://www.facebook.com/turismobrotas)

ROTA SERRA DO ITAQUERI

POÇÃO BROTAS

Antigo campo de cana de açúcar, o Poção é o parque de natureza mais próximo da cidade, a apenas 4km do centro. Depois de plantar mais de 9.000 árvores, o Poção virou o refúgio perfeito para a fauna e flora da região brotense. O parque conta com uma estrutura para day use: restaurante, várias atividades de aventura



como arborismo, tirolesa de 1km, tirolesa em curva, 10 chalés com capacidade de até 4 pessoas cada, para hospedagens, e o rio Jacaré-Pepira que atravessa o parque oferecendo uma incrível praia para banho.



Como chegar:

Poção, Estrada do Gouveia,
Brotas - SP



Telefone: (14) 98173-0108



Site: www.pocaobrotas.com.br



Instagram: @pocaobrotas



Facebook: f/Poção Brotas




ROTA SERRA DO ITAQUERI


NASCENTE AREIA QUE CANTA

Nascente d'água gigante, com vazão de 70 mil litros por hora, que forma uma piscina natural em meio à mata nativa. Os olhos d'água brotam em areia muito branca, de grãos arredondados, que ao serem friccionados produzem um som caracterís-


tico. O passeio inclui uma trilha leve de caminhada, com banho de rio nas corredeiras do Rio Tamanduá, uma verdadeira hidromassagem natural, travessias suspensas e cenário ideal para birdwatching (observação de pássaros).



 **Como chegar:**
Fazenda Tamanduá
Rodovia SP 225, km 124,524 5
Brotas - SP

 **Telefone:** (14) 3654-7300

 **Site:** www.areiaquecanta.com.br

 **Instagram:** @areiaquecanta

ROTA SERRA DO ITAQUERI


SÍTIO PANTANAL




Um dos principais pontos turísticos da região por sua comida caseira, café colonial, campos de girassóis e paisagens incríveis ao redor da natureza. O espaço inaugurou recentemente um Eco Parque com praia artificial, mirante, playground e atividades incríveis como stand up paddle, caiaque, catapulta e slackline. Oferece também a experiência de turismo rural com uma proposta

diferente, para resgatar as origens e proporcionar aos visitantes uma experiência única. A propriedade abre suas portas oferecendo uma gastronomia diferenciada para comer bem e passar um dia tranquilo e relaxante longe da correria do dia a dia.



 **Como chegar:**
Estrada Municipal de Brotas
Km 17 - Bairro do Patrimônio
Brotas - SP

 **Telefone:** (14) 98189-1422

 **Site:** sitiopantanal.com.br


 **Instagram:** @sitiopantanalbrotas


 **Facebook:** [f/sitiopantanalbrotas](https://www.facebook.com/sitiopantanalbrotas)


VIVA BROTAS HOTEL E ECOPARQUE



Hotel de experiências na natureza com mais de 400 mil m² de área verde, cachoeira de 47 metros, próxima à caminhada dos chalés, cabanas e tendas. Aventuras exclusivas operadas dentro da pousada, refeições servidas ao ar livre em um restaurante mirante, onde são utilizados alimentos de produtores locais nos pratos servidos. No eco parque são praticados rafting, descidas em tirolesas, queda livre, cachoeirismo e aerobike. Também conta com um glamping, cabanas, tendas e chales especiais!

 **Como chegar:**
Estrada BRO 50, km 2 - Brotas - SP

 **Telefone:** (14) 98193-2939

 **Site:** www.vivabrotas.com.br

 **Instagram:** @Vivabrotassp

 **Facebook:** [f/Vivabrotassp](https://www.facebook.com/Vivabrotassp)

ROTA SERRA DO ITAQUERI

ECOPARQUE CASSOROVA





É uma das principais atrações turísticas de Brotas. Ali, dois destaques surpreendem os turistas: a Cachoeira Cassorova e dos Quatis. Duas belas quedas d'água a apenas 27 km do centro da cidade, sendo a exuberante Cachoeira do Cassorova com 60 me-




tros de queda, em dois estágios, e a Cachoeira dos Quatis, com 47 metros. E tem mais: infraestrutura completa de lazer com piscinas de água natural, mini cascata, mirante, belas trilhas que dão acesso às duas cachoeiras, restaurante e lanchonete.



 **Como chegar:**
Fazenda Cassorova
Brotas - SP

 **Telefone:** (14) 99109-3308

 **Site:** www.cassorova.com.br/ecoparque

 **Instagram:** @EcoparqueCassorova


 **Facebook:** f/EcoparqueCassorova


ROTA SERRA DO ITAQUERI

REPRESA DO PATRIMÔNIO DE SÃO SEBASTIÃO DA SERRA




Represa do rio Jacaré-Pepira, construída na década de 1970 para produção de energia. Atualmente é um dos principais atrativos de lazer do município. É muito procurada por amantes do turismo náutico e esportes como natação. Também é onde acontecem duas etapas anuais de triathlon, possui prainha pública e área de camping.

 **Como chegar:**
Orla da Represa do Patrimônio Brotas - SP

 **Telefone:** (14) 3653-5282

 **Site:** www.brotas.tur.br


 **Instagram:** @secturbrotassp


 **Facebook:** f/turismobrotas

VALE A PENA CONHECER

BROTAS RAFTING

Operadora de esportes de aventura na cidade. Formada por uma grande família que se conectou dentro do Rio Jacaré-Pepira e uniu-se em terra firme. O propósito é conduzir pessoas com conexão e o respeito pela natureza. Incentivar o turismo com responsabilidade.

 **Como chegar:**
Avenida Mario Pinotti, 337
Brotas - SP

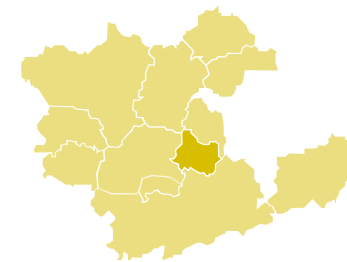
 **Telefone:** (14) 98120-3502

 **Site:** www.brotasrafting.com.br

 **Instagram:** @brotasrafting

 **Facebook:** f/brotasrafting

ROTA SERRA DO ITAQUERI




- » Manancial Parada do Ciclista
- » Acampark
- » Fábrica di Pamonha
- » Órale Café


MANANCIAL PARADA DO CICLISTA

O espaço é voltado para atender ciclistas, motociclistas, jipeiros, trilheiros, turistas e visitantes que queiram desfrutar de uma boa gastronomia e contato direto com a natureza. Localizado a 4 km do centro de Charqueada, na vicinal que leva à charmosa Serra do Itaqueri, possui, além de restaurante, serviços de apoio aos praticantes de esportes de aventura e demais turistas. Também conta com outras ativida-



des, como passeio a cavalo, caminhada ecológica, sempre com o cenário da belíssima Serra do Itaqueri.

 **Como chegar:**
Estrada da Serra do Itaqueri
Charqueada - SP

 **Telefone:** (19) 98157-6626

 **Instagram:**
@manancialparadadociclista

 **Facebook:**
f/Manancial-Parada-do-Ciclista

ROTA SERRA DO ITAQUERI

ACAMPARK

Com enfoque no turismo pedagógico, o Ecologic Park Acampamento oferece para as escolas que buscam incrementar o seu processo de ensino, um calendário anual, com projetos temá-



ticos. Esses projetos, educacionais e de lazer, são elaborados para crianças e adolescentes, do ensino fundamental, somando aprendizado, tecnologia, lazer e muita diversão. Tudo isso dentro de um exuberante Parque Ecológico, implantado em uma área com mais de 600 mil metros quadrados de jardins, matas e um lindo lago.

O acampamento tem filiação na ABAE - Associação Brasileira de Acampamentos Educativos - e possui monitores especializados, completa alimentação, segurança, enfermaria 24h e coordenadores. Um dos projetos pedagógicos oferecido é o Jurassicamp - uma viagem no tempo até a era dos dinossauros, onde os participantes percorrem uma trilha em meio à mata atlântica, observando fauna e flora da região, nascentes e formações rochosas. Durante uma viagem no tempo usando tecnologia 3D, dentro de uma caverna, aprendem sobre as eras geológicas. Quando chegam na era dos dinossauros a viagem se interrompe de maneira inusitada, dando início a um grande desafio em busca do caminho de volta para casa.



Como chegar:

Rodovia Hermínio Petrin, s/n
km 192.5 - Bela Vista
Charqueada - SP



Telefone: (19) 3486-2065



Site: www.acampark.com.br



Instagram: @acamparkoficial



Facebook: f/acampark

ROTA SERRA DO ITAQUERI


FÁBRICA DI PAMONHA




Oferece produtos para atacado e varejo e as visitas devem ter agendamento prévio. Há mais de 20 anos a Família Assarisse fabrica produtos derivados do milho verde e dessa experiência, nasceu a Fábrica di Pamonha, que hoje é referência regional em produtos à base de milho. Além das pamonhas, conhecidas nacionalmente pela tradicional receita da região de Piracicaba, outros produtos como curau, bolo de milho verde e fubá, cuscuz, cupcake

de pamonha e suco de milho são algumas das suas delícias.


Para garantir o sabor, a pureza e o padrão em todos os produtos, a Fábrica di Pamonha domina toda a cadeia produtiva do milho. No sítio da família, as lavouras são cultivadas e destinadas exclusivamente à fabricação própria.

 **Como chegar:**
Sítio Santo Agostinho SP 308
km 192 (Piracicaba - Charqueada)
Bairro Rocinha - Charqueada - SP

 **Telefone:** (19) 3486-1506

 **Site:** www.fabricadipamonha.com.br

 **Instagram:** @fabricadipamonha


 **Facebook:** f/fabricadipamonha


ÓRALE CAFÉ

Café, confeitaria, bebidas refrescantes, ponto de encontro e coworking. A palavra “órale” vem do espanhol mexicano. Praticamente não existe uma tradução exata. É muito utilizada para expressar uma surpresa boa, confirmar alguma proposta ou simplesmente dizer que você está de acordo com algo. Pode ser também uma reação a algo muito positivo, que surpreende.

O café tem esse propósito. Ser “tudo de bom”. Um espaço para que turistas e moradores aproveitem o poder “agora”.



 **Como chegar:**
Avenida Ítalo Lorandi, 483
Jd. Marussig - Charqueada - SP

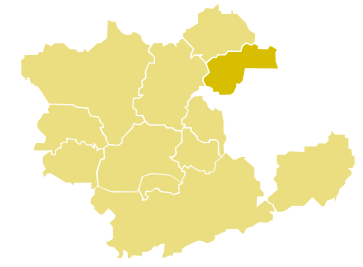
 **Telefone:** (19) 99592-2484

 **Site:** www.orablecafe.com.br

 **Instagram:** @orable.cafe

 **Facebook:** f/orable.cafe

ROTA SERRA DO ITAQUERI



CORUMBATAÍ



- » Fazenda Dos Padres
- » Orquidário Jordão
- » Pesque Pague Corumbataí
- » Praça da Matriz
- » Produção Artesanal de Vinhos Licores
- » Restaurante Baddy

FAZENDA DOS PADRES



A Fazenda Santana, mais conhecida como Fazenda dos Padres, foi criada para hospedar grupos e abrigar eventos, com excelente localização e comida da fazenda em regime de pensão completa. O grande destaque vai para seu casarão preservado desde 1923, uma igreja e uma capela da década de 1930.



-  **Como chegar:**
Rod. Washington Luiz
Corumbataí - SP
-  **Telefone:** (19) 99902-7213
(Pe. Nelto - CSS)


ROTA SERRA DO ITAQUERI


ORQUIDÁRIO JORDÃO



Atua com o melhoramento genético e o desenvolvimento de orquídeas. A qualidade e o preço acessível, tanto para colecionadores quanto para apreciadores, são alguns dos destaques do orquidário.

Seus profissionais informam e orientam sobre o cultivo de diversas espécies e no laboratório realizam cruzamento genético. Recebe visitas de grupos, pesquisadores e colecionadores de diversas regiões do Brasil e do mundo. Um verdadeiro paraíso para os apaixonados por orquídeas.

 **Como chegar:**
Estrada Corumbataí - Santa Cruz
Conceição Km 3
Corumbataí - SP

 **Telefone:** (19) 99651-9966


 **Site:** www.jordaolab.com.br


 **Instagram:** @jordaoorquideas

PESQUE PAGUE CORUMBATAÍ

Pesca esportiva e gastronomia convivem bem para oferecer ao turista momentos de lazer em meio à natureza, com peixe fresco servido no seu restaurante, que oferece comida da fazenda todos os dias.



 **Como chegar:**
Rodovia Washington Luiz, 189
Corumbataí - SP


 **Telefone:** (19) 99249-0494

ROTA SERRA DO ITAQUERI

PRAÇA DA MATRIZ



A Praça Humberto Venturoli ou Praça da Matriz ou Praça Central é o principal local de convívio das pessoas. A praça é admirada pelos turistas por seu aspecto paisagístico e ainda pela tranquilidade. É nessa praça centenária que está erguida a Matriz de São José, de 1912. Aconchegante, de grande beleza, conta com grandes árvores, na sua maioria, de madeira de lei.

 **Como chegar:**
Praça Humberto Venturoli, s/nº
Centro - Corumbataí - SP

PRODUÇÃO ARTESANAL DE VINHOS E LICORES

A produção de bebidas no município de maneira artesanal há vários anos atrai inúmeros visitantes à propriedade da família Canhoni. Uma curiosidade é que as garrafas dos vinhos Canhoni podem ficar em pé sem azedar. O motivo, segundo o produtor, é devido ao processo de fabricação ser com ingredientes naturais. A natureza do vinho umedece a boca da garrafa e não deixa a rolha secar, impedindo a entrada de ar. Além dos deliciosos vinhos fabricados em Corumbataí, a família Canhoni produz licores de jabuticaba, uvaia, anis, menta, amora, pitanga, folha de figo e umbu.



 **Como chegar:**
Sítio Canhoni - Geraldo Canhoni
Bairro Canhoni - Corumbataí - SP

 **Telefone:** (19) 3577-1161

RESTAURANTE BADDY

Restaurante familiar, com comida caseira, serve um prato tradicional do, o leitão à pururuca, que se tornou parte da cultura da cidade e atrai inúmeros turistas. O restaurante mantém a tradição de preparar essa iguaria há mais de 40 anos. O torresmo



servido ali também é muito prestigiado pelos visitantes. Muitos vão à Corumbataí apenas para apreciar essas delícias.

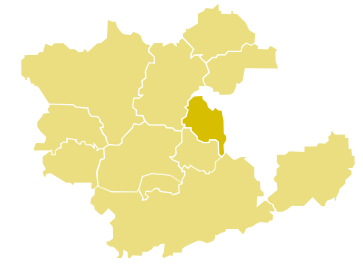
 **Como chegar:**
R. Um, 143 - Centro
Corumbataí - SP

 **Telefone:** (19) 3577-1244

 **Instagram:** @_restaurantebaddy

 **Facebook:** f/Restaurante Baddy

ROTA SERRA DO ITAQUERI



IPEÚNA




- » Parque Ecológico “Henrique Barbeta”
- » Cervejaria Brew Center

PARQUE ECOLÓGICO “HENRIQUE BARBETA”

O Parque Ecológico possui um ecossistema em perfeito equilíbrio, onde visitantes podem desfrutar da tranquilidade onde todos os recursos naturais são preservados. O parque recebeu mais de 3 mil mudas de espécies nativas raras, incluindo Pau-Brasil e árvores frutíferas. O local conta com um amplo estacionamento, oferece quiosques cober-

tos com infraestrutura para churrascos e piqueniques.

No parque, uma pequena praia de areia branca, um vasto gramado para prática de esportes coletivos, um campo de futebol gramado e um playground completo para crianças de até 12 anos são muito prestigiados por moradores e turistas.






-  **Como chegar:**
Estrada Municipal Ary Leme de Andrade - Ipeúna - SP
-  **Telefone:** (19) 3576-9015
-  **Instagram:** @ipeunaturismo

ROTA SERRA DO ITAQUERI

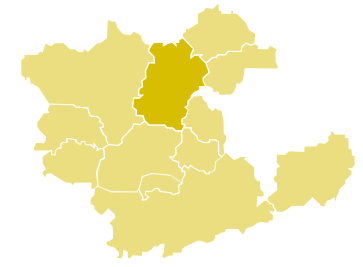


A cervejaria foi fundada em 2001 com a proposta de dedicar-se à produção e comercialização de cervejas e chopes de alta qualidade. Neste ano de 2022 já foi premiada nacional e internacionalmente, tendo muitos outros prêmios acumulados. Possui local para eventos e visitação guiada agendada.



-  **Como chegar:** Chácara São Lucas, s/n - Ipeúna
-  **Telefone:** (19) 3537-1448
-  **Site:** www.brewcenter.com.br
-  **Instagram:** @brewcenter
-  **Facebook:** f/brewcenter

ROTA SERRA DO ITAQUERI





- » Instituto Florestal “Fazendinha”
- » Morro do Fogão
- » Saltão Parque Ecoturismo
- » Cachoeira São José
- » Lago de Ubá
- » Balneário Santo Antonio (Broa)
- » Itaqueri da Serra

INSTITUTO FLORESTAL “FAZENDINHA”

O Instituto Florestal (IF) é uma das instituições ambientais mais antigas do Brasil. Atuante desde 1896 teve papel marcante na conservação, pesquisa, produção, e desenvolvimento florestal do estado, influenciando ações e políticas de âmbito nacional.

A Fazendinha é a área de uso público da estação Ecológica de Itirapina, com represa, playground, pista de saúde, bosques, diversos bancos e muita área verde. Local incrível para a prática de “birdwatching”.

 **Como chegar:**
Rua Oito, Vila Santa Cruz
Itirapina – SP

 **Telefone:** (19) 3575-1345


 **Site:** www.iflorestal.sp.gov.br


ROTA SERRA DO ITAQUERI

MORRO DO FOGÃO



Mirante natural em um dos pontos mais altos da Serra de Itaqueri. Tem 1.100 metros de altitude e um desnível de 450 metros, o que garante um belíssimo visual de toda a região. É um local rústico e interessante para uma caminhada. A formação geológica da área é conhecida como cuesta, que é composta por uma base de basalto, coberta por arenito. É uma formação geológica típica desta região do estado. Frequentado por alpinistas, motociclistas e ciclistas. O local fica a 26km da cidade e possui um bar itinerante.


 **Como chegar:**
Est. Municipal Ulisses Guimarães
Itirapina - SP

 **Telefone:** (19) 99903-7089


 **Instagram:** @barcruzeirodofacao


SALTÃO PARQUE ECOTURISMO

O parque possui três cachoeiras: Saltão, Monjolinho e Ferradura. A que se destaca é a Cachoeira Saltão, com mais de 70 metros de altura, considerada por visitantes a cachoeira mais bonita da Serra de Itaqueri. É uma deslumbrante queda d'água, com uma vegetação que completa o cenário perfeito para os amantes da natureza.



O local conta com infraestrutura completa: portaria, deck-restaurante, bar, lanchonete, estacionamento, mirante, trilhas de acesso às cachoeiras com escadaria, área de camping, apartamentos, piscinas, quiosques para churrasco e piquenique.

 **Como chegar:**
Rodovia Ulisses Guimarães, km 23
Itirapina - SP

 **Telefone:** (19) 3294-4774

 **Site:** www.saltao.com.br

ROTA SERRA DO ITAQUERI


CACHOEIRA SÃO JOSÉ




Localizada a aproximadamente 500 metros de uma outra cachoeira, é formada no Rio da Cachoeira.

Possui uma belíssima queda d'água com 10 metros de altura, e é ideal para a iniciação do cascading (técnica de descida de cachoeiras similar ao rapel) e banhos.

A natureza preservada é um cenário deslumbrante. O local possui infraestrutura de bar e escada para facilitar o acesso à cachoeira.

 **Como chegar:**
Est. Municipal Ulisses Guimarães
30km da cidade
Itirapina - SP

 **Telefone:** (19) 99871-8091


 **Instagram:**
[@cachoeirasaojosebardovalentim](https://www.instagram.com/cachoeirasaojosebardovalentim)


 **Facebook:**
[f/barcachoeirasaojose](https://www.facebook.com/barcachoeirasaojose)


LAGO DE UBÁ




Pequeno lago com uma ducha natural e cachoeirinha, fica no bairro de mesmo nome, com várias chácaras. O lago está localizado a 6km da cidade. O local é naturalmente preservado, e um verdadeiro refúgio para passar momentos de sossego e tranquilidade, num dos pontos turísticos de Itirapina.

 **Como chegar:**
Estrada de Ubá, bairro Ubá
Itirapina - SP

 **Telefone:** (19) 3575-1852

 **Site:** www.itirapina.sp.gov.br

 **Instagram:** @itirapinaturismo


 **Facebook:** www.facebook.com/itirapinaturismo


ROTA SERRA DO ITAQUERI

BALNEÁRIO SANTO ANTONIO (BROA)




O balneário municipal fica às margens da Represa do Broa, com 3km de praia e calçadão, é também um dos atrativos naturais da região, e recebe muitos turistas nos finais de semana que vão em busca de descanso, lazer e recreação, em pescarias, passeios de barco, prática de esportes náuticos, vôlei de praia e camping. A orla da represa conta com uma boa infraestrutura: salva-vidas, polícia militar, pronto socorro, igreja, bares, estacionamento e marina.

 **Como chegar:**
Rodovia Dr. Fernando de Arruda Botelho, a 6km da cidade Itirapina - SP

 **Telefone:** (19) 3575-1060

 **Site:** www.ltirapina.sp.gov.br

 **Instagram:** @itirapinaturismo


 **Facebook:** f/itirapinaturismo


ITAQUERI DA SERRA

Vila histórica ao redor da belíssima Capela de Nossa Senhora da Conceição, que ainda preserva os azulejos portugueses, a pia batismal e a imagem da padroeira, trazidas pelos portugueses que fundaram a vila em




1839. O distrito possui um rico conjunto arquitetônico, como a casa em que nasceu o político brasileiro Dr. Ulysses Guimarães, o armazém Feltrim e um cemitério em estilo bizantino. O casarão do seu filho ilustre, boa parte do casario da época e outros elementos históricos estão preservados. O pequeno vilarejo de apenas uma rua e poucas casas abriga muitas histórias.

 **Como chegar:**
Est. Municipal Ulisses Guimarães
Itirapina - SP

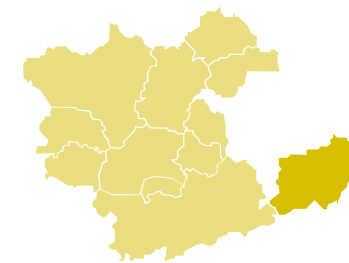
 **Telefone:** (19) 3575-1852

 **Site:** www.ltirapina.sp.gov.br

 **Instagram:** @itirapinaturismo

 **Facebook:** f/itirapinaturismo

ROTA SERRA DO ITAQUERI




LIMEIRA


- » Complexo Parque Cidade
- » Complexo Horto Florestal André
- » Franco Montoro
- » Igreja Nossa Senhora da Boa Morte e Assumpção
- » Circuito das Jóias
- » Corredor das Mudanças e Plantas

COMPLEXO PARQUE CIDADE



São 98,6 mil m², com estrutura de lazer e serviços municipais, como a Hípica Municipal, o Ginásio Municipal Vô Lucato, a Biblioteca Municipal e o Centro de Ciências. Também possui ciclovia, pista para corrida e caminhada com 1.000 m de extensão, lanchonete, parque infantil e brinquedoteca. Na mesma área, estão instaladas a Secretaria Municipal de Educação, o Centro de Formação do Professor e o Teatro Nair Bello, com capacidade para 400 pessoas.

 **Como chegar:**
Rua João Kuhl Filho, 461
Vila São João
Limeira - SP

 **Telefone:** (19) 3441-3718

ROTA SERRA DO ITAQUERI

COMPLEXO HORTO FLORESTAL ANDRÉ FRANCO MONTORO



Um grande bosque de eucaliptos, cuja área um dia pertenceu à Fepasa S.A que depois de revitalizado, passou a ser uma das áreas verdes mais importantes da região. Fazem parte do complexo o motódromo, o kartódromo, a pista de aerodelismo e o zoológico municipal. Cortado por rios, corredeiras, morros, bosques, parques, represas, trilhas e caminhos, oferece, além da paisagem e da fauna e flora, uma estrutura para atividades recreativas. Os visitantes contam com

uma área voltada totalmente para o lazer familiar, com quiosques com churrasqueira, pia e mesa; completa estrutura sanitária, inclusive fraldário, playground, rede de alimentação, lago, pedalinhos, mirante, cavalgada, trilhas para caminhada e bicicleta, espaço para educação ambiental, entre outros atrativos.



Como chegar:

Via Jurandyr da Paixão de Campos Freire, Km 3.
Limeira - SP



Telefone: (19) 3442-2775



ROTA SERRA DO ITAQUERI

IGREJA NOSSA SENHORA DA BOA MORTE E ASSUMPTÃO



A construção da Igreja iniciou-se em 1856, em um terreno determinado pela Câmara Municipal, tendo sido realizada pela Irmandade Nossa Senhora da Boa Morte e Assumpção, que ergueu parte da capela mor até a cobertura utilizando mão de obra escrava. As obras, no entanto, tiveram de ser paralisadas por falta de verbas até 1858, quando Bento Manoel de Barros, o Barão de Campinas, financiou

o término, que ocorreu em 1867. Ele foi responsável pela construção das paredes de taipa, da cobertura e pelas duas torres. Também mandou vir de Portugal sinos, lanternas de prata e outros artefatos, gastando mais de 300 contos de réis na obra e no acabamento. A inauguração oficial foi realizada nos dias 14 e 15 de agosto de 1867, em meio a grandes festas. O templo possui características barro-



cas, tendo entalhes e alfaiais, além de ricas pinturas parietais e belas imagens sacras.



Como chegar:

Largo da Boa Morte, 51 - Centro Limeira - SP



Telefone: (19) 3441-6708




ROTA SERRA DO ITAQUERI


CIRCUITO DAS JOIAS




Limeira é reconhecida como a “Capital Nacional da Joia Folheada” por ser um dos maiores polos produtores de joias do mundo. Estão instaladas mais de 400 lojas com diversidades



de modelos e produtos que seguem as tendências mundiais. São aproximadamente 100 lojas no varejo, 60 no atacado em 18 galerias distribuídas pela Avenida Costa e Silva.


 **Como chegar:**
Avenida Costa e Silva
Limeira - SP


 **Telefone:** (19) 3404-9887

CORREDOR DAS MUDAS E PLANTAS

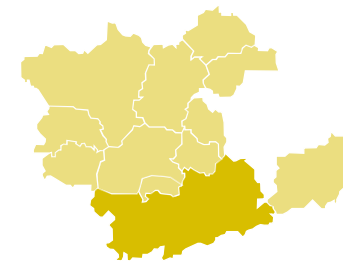


Limeira é considerada a maior produtora de mudas cítricas e ornamentais América Latina, possuindo 93 produtores. A Alva (Associação Limeirense de veiristas e Afins) conta com 28 associados.

 **Como chegar:**
Rodovia SP 147
Limeira - Piracicaba

 **Telefone:** (19) 3404-9887

ROTA SERRA DO ITAQUERI



PIRACICABA



- » Monte Alegre
- » Bairros Santana e Santa Olímpia
- » Roteiro Rural de Tupi - Chácara
- » Rua do Porto



MONTE ALEGRE

O bairro Monte Alegre surgiu no século XIX, com a chegada dos imigrantes italianos para trabalhar numa usina de cana-de-açúcar. Em 1910, a usina foi adquirida por Pedro Morgantti, que construiu uma colônia às margens do Rio Piracicaba, e que serviu de moradia para os 1.700 colonos. O local possuía médicos, farmácia, escola, mercearia, armazém, padaria, cinema, biblioteca, clube de futebol e a

capela de São Pedro. Construída em 1930, foi inspirada na Igreja Bozzano, na região da Toscana, na Itália, a pedido de Morgantti, para que os moradores se sentissem próximos de sua terra natal e de sua fé. Patrimônio histórico da cidade, atualmente, além de restaurantes e a igreja, o bairro também abriga empresas de tecnologia e agronegócio. A intenção é fazer com que o espaço preserve a história, mas com olhar para o futuro.


-  **Como chegar:**
Av. Comendador Pedro Morgantti, s/n - Piracicaba - SP
-  **Telefone:** (19) 3437-2222
-  **Site:** semactur.piracicaba.sp.gov.br/ponto_turistico/bairro-monte-alegre
-  **Instagram:**
@montealegrepiracicaba
-  **Facebook:** f/bairro monte alegre


ROTA SERRA DO ITAQUERI

BAIRROS SANTANA E SANTA OLÍMPIA

Os bairros de Santana e o vizinho Santa Olímpia, formam a última colônia de origem tirolesa do sudeste brasileiro, originada por imigrantes trentinos. A comunidade conserva as tradições e costumes dos imigrantes que ali se instalaram através da culinária, pelas construções históricas e o próprio a dialeto ítalo-tirolês ainda usado pelos moradores. Os destaques dos bairros vão para a Igreja Nossa Senhora da Imaculada, a Via Sacra e a Galeria da Cucagna, que compreende um conjunto de pequenas lojas e um charmoso bistrô.



 **Como chegar:**
Rodovia Hermínio Petrin-SP 308
Piracicaba - SP

 **Telefone:** (12) 3974-2080

 **Site:** www.santaolimpia.com.br

 **Instagram:** @rotatiroleza


 **Facebook:** f/rotatiroleza


ROTEIRO RURAL DE TUPI - CHÁCARA CATAVENTO E BRASIL

A visitação a chácaras de pequenos produtores de orgânicos é uma tendência que agrada turistas de todas as idades. Nesse roteiro está a Chácara Catavento, pioneira no cultivo de

mirtilos de clima quente e referência na produção da fruta desde 2011. Com técnica inovadora, produz em vasos com sistema de gotejamento, num ambiente limpo e saudável. A chácara Brasil, complementa o passeio e é produtora de hortifruti orgânicos. Sua programação prevê atividades para o contato com a terra ou para conhecer a propriedade e o dia a dia do cultivo dos seus produtos.



 **Como chegar:**
Bairro Tupi
Piracicaba - SP

 **Telefone:** (19) 3437-2222

 **Site:** www.chacaracatavento.com.br

 **Instagram:** @ChacaraCatavento

 **Facebook:** f/Chacbrasil

ROTA SERRA DO ITAQUERI


RUA DO PORTO




Considerada um dos cartões postais da cidade, a Rua do Porto é o local mais tradicional de Piracicaba. É onde está a história da fundação da cidade, junto à população ribeirinha. Ela começa no Museu da Água, próximo ao salto do Rio Piracicaba, e vai até o final do calçadão, passando pela Casa do Povoador, Passarela Pênsil, Largo do Pescador, Passarela Estaiada, Casarão do Turismo, Centro Gastronômico, Parque da Rua do Porto, Casa do Artesão, entre outros pontos. No seu trajeto ainda estão: Elevador Pa-

norâmico, Engenho Central, Parque do Mirante, Aquário Municipal, etc. Ali no seu calçadão também estão concentrados os restaurantes que servem o prato típico da cidade, peixe no tambor. Nos finais de semana recebe a Feira de Artesanato. Todos esses pontos no entorno registram grande circulação de pessoas, recebendo de visitantes locais até turistas internacionais.



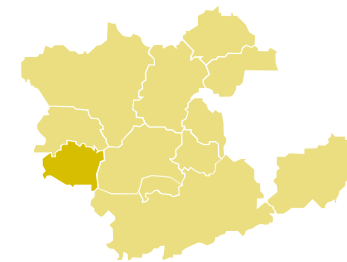
 **Como chegar:**
Av. Beira Rio
e Av. Alidor Pecorari s/n
Piracicaba - SP

 **Telefone:** (19) 3437-2222

 **Site:** semactur.piracicaba.sp.gov.br/ponto_turistico/rua-do-porto

 **Instagram:** @visite.piracicaba






SANTA MARIA DA SERRA


- » Pesqueiro Baixadão
- » Praia de Rio - Condomínios Tamanduá e Serelepe


PESQUEIRO BAIXADÃO



Oferece um lago para pesca esportiva, com várias espécies de peixes: Tambaqui, Tambacu, Pacu, Pirarara, Pintado, Bagre, Matrinxã, Panga, Cachara, Traíra e Carpa. E o pesqueiro tem mais dois lagos para pesca no Sistema pesque e pague por quilo: um contendo Tilápia e o outro Pacu. Além disso, o Baixadão possui um restaurante que serve comida caseira típica do interior.

 **Como chegar:**
Rodovia Geraldo de Barros, Km 216 (SP 304) - na Estrada Baixadão 118 Bairro Baixadão Santa Maria da Serra - SP

 **Telefone:** (19) 99985-4447 (19) 99688-4309

 **Site:** www.pesqueirobaixadão.com.br

 **Instagram:** @pesqueirobaixadão

 **Facebook:** f/Pesqueiro Baixadão

ROTA SERRA DO ITAQUERI

PRAIA DE RIO - CONDOMÍNIOS TAMANDUÁ E SERELEPE

Os dois condomínios são banhados pelo Rio Piracicaba. Muito procurados pelo lazer que proporcionam tanto por moradores quanto para turistas que alugam casas de veraneio.

A praia fluvial tem rampa para barcos, lanchonete, quiosque de alimentação, área de lazer para todas as idades, igreja e até um local para festas.



Como chegar:

Fazendinha
Santa Maria da Serra - SP



Telefone:

(19) 99726-6582 - Tamanduá
(19) 98122-6728 - Serelepe



Instagram: @condominioserelepe



Instagram: @condominiotamandua



Facebook:

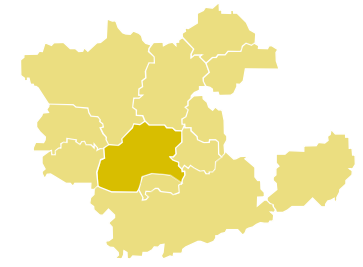
f/Condomínio Serelepe



Facebook:

f/Condominio Tamanduá





SÃO PEDRO






- » Balonismo
- » Parque Aureliano Esteves - Parque Do Cristo
- » Parque Ecoturístico Marcelo Golinelli
- » Rancho Da Tirolesa
- » Voo Livre
- » Thermas Water Park
- » Museu Gustavo Teixeira
- » Quintal do Serra Café Colonial
- » Estação da Cachaça

BALONISMO

A AirBrasil Balonismo, especializada em atividades com balão de ar quente proporciona experiências inesquecíveis, realizando sonhos de voar em pleno contato com a natureza.

Os passeios são agendados para os finais de semana e feriados, sempre no período anterior à alvorada, antes do aquecimento do sol, às 6h. São

voos turísticos ou projetos de aventura, que duram em torno de 1 hora sobrevoando as belezas naturais da região com uma média de 300 metros de altura.

-  **Como chegar:**
Rodovia Geraldo de Barros
SP 304, km 196 - São Pedro - SP
-  **Telefone:** (19) 3181 1352
-  **Site:** www.balonismobrasil.com.br
-  **Instagram:** @airbrasilbalonismo
-  **Facebook:** f/AirBrasilBalonismo

ROTA SERRA DO ITAQUERI






PARQUE AURELIANO ESTEVES - PARQUE DO CRISTO



vos naturais da região como a fauna e a flora, foram retratados pelo artista plástico local, Lajur Oliveira. Instalada em 1985, a estátua do Cristo foi a inspiração para a criação do Parque, inaugurado catorze anos depois. Localizado a uma altitude de aproximadamente 900 metros, o parque é cercado por vegetação típica da Mata Atlântica.

O parque do Cristo tem mais de 52 mil metros quadrados. Além da estátua do Cristo, com 17 metros de altura, há uma capela dedicada a Nossa Senhora de Lourdes, um mirante com vista panorâmica de São Pedro, Águas de São Pedro e em dias claros, de Piracicaba. Sua escadaria, de 124 degraus, recebeu recentemente uma intervenção artística, onde os atrati-



-  **Como chegar:**
Estrada Municipal Elísio de Paula Teixeira, s/n - São Pedro - SP
-  **Telefone:** (19) 3481 9269
-  **Site:** www.saopedro.com.br
-  **Instagram:** @setursaopedro
-  **Facebook:**
[f/Estância Turística de São Pedro](https://www.facebook.com/EstanciaTuristicaDeSaoPedro)





ROTA SERRA DO ITAQUERI

PARQUE ECOTURÍSTICO MARCELO GOLINELLI

Localizado na encosta da Serra do Itaqueri, em frente ao Parque do Cristo, o parque é bem estruturado com diversos decks para contemplação da paisagem. O parque possui um lindo mirante com vista da cidade de São Pedro, onde se visualiza também um belo lago. Continuando a caminhada em descida, existem outros mirantes, que são ótimos para os amantes da natureza que gostam de registrar a paisagem, a flora e a fauna locais. Também possui quiosques para piqueniques, trilhas para caminhada e rampa de voo livre.



 **Como chegar:**
Estrada Vicinal Elísio de Paula
Teixeira, s/n
São Pedro - SP

 **Telefone:** (19) 3481 9269

 **Site:** www.saopedro.com.br


 **Instagram:** @setursaopedro


 **Facebook:**
f/Estância Turística de São Pedro

RANCHO DA TIROLESA

Possui uma incrível tirolesa de 500 metros, em meio as montanhas, onde é possível, além de curtir a aventura, apreciar toda a beleza da natureza ao redor, incluindo mata nativa e um vale onde é possível ver do alto sete municípios próximos a São Pedro. O espaço conta com ótima estrutura de restaurante e lanchonete, onde são servidos café da manhã e almoço, além de abrigar alguns eventos anuais.




 **Como chegar:**
Est. Municipal Ulisses Guimarães
km 2,5 - Bairro Santo Antônio
São Pedro - SP

 **Telefone:** (19) 99964-9767

 **Site:** ranchodatirolesa.business.site

 **Instagram:** @rancho.da.tirolesa

 **Facebook:** f/Rancho da Tirolesa



ROTA SERRA DO ITAQUERI



São Pedro possui diversas rampas para a prática de voo livre. A principal delas fica localizada no Parque Municipal de Voo Livre, no Alto da Serra. Com uma altitude de 900 metros, a vista do parque é incrível e possibilita

acompanhar os voos dos praticantes de esportes como parapente e asa delta. Também é possível realizar voo duplo com instrutor, super indicado para turistas e visitantes.



Como chegar:

Rua Luar do Itaqueri, s/n
Bairro Santo Antônio
São Pedro - SP



Telefone: (11) 94307-2971



Site: www.saopedro.com.br



Instagram: @cspvl



Facebook:

f/Clube São Pedro de Voo Livre

ROTA SERRA DO ITAQUERI

THERMAS WATER PARK



Ocupando 4 milhões de m², com atrações aquáticas e secas, o parque conta com 8 milhões de m² de água, sendo 80% em águas quentes; quilômetros de toboáguas; 5 áreas tematizadas; áreas de alimentação; bangalôs; fazendinha; piscina de ondas e um resort em construção. É considerado o maior parque aquático infantil da América Latina.



Como chegar:

Rodovia SP 304 - Km 189
Fazenda Limoeiro, s/n
São Pedro - SP



Telefone: (19) 3181-2111



Site: www.thermas.com.br



Instagram: @thermaswaterpark



Facebook: [f/thermaswaterpark](https://www.facebook.com/thermaswaterpark)



ROTA SERRA DO ITAQUERI

MUSEU GUSTAVO TEIXEIRA



Inaugurado em 2008, o museu possui em seu acervo documentos e objetos que retratam a história da cidade, além da vida e obra do poeta local Gustavo Teixeira. Resgata o valor histórico da região e serve de palco para ações culturais. Arte sacra, Tropeiros e Câmara Municipal são os principais temas das salas do museu, que além do acervo material, abriga ainda no seu prédio oficinas, cursos, apresentações musicais, culturais e exposições.

-  **Como chegar:**
Rua Joaquim Teixeira Toledo, 524
Centro - São Pedro - SP
-  **Telefone:** (19) 3481-9205
-  **Site:** www.saopedro.com.br
-  **Instagram:**
[@museugustavoteixeira](https://www.instagram.com/museugustavoteixeira)
-  **Facebook:**
[f/Museu Gustavo Teixeira](https://www.facebook.com/f/Museu-Gustavo-Teixeira)







QUINTAL DA SERRA CAFÉ COLONIAL

Quem conhece como é servido o café colonial sabe que fartura e variedade são sempre postas à mesa. No Quintal da Serra é servido um café colonial rural, com buffet composto por mais de 50 itens, preparados de maneira artesanal no fogão a lenha, num espa-



ço que lembra o quintal da casa de vó, em meio à natureza e a tranquilidade de uma chácara do interior. O espaço recebe, ainda, eventos especiais como casamentos e batizados

-  **Como chegar:**
R. Pedro Bertochi, 390
Jardim Holiday - São Pedro - SP
-  **Telefone:** (19) 99871-9544
-  **Instagram:**
[@cafecolonial.quintaldaserra](https://www.instagram.com/cafecolonial.quintaldaserra)
-  **Facebook:** [f/Quintal da Serra](https://www.facebook.com/f/Quintal-da-Serra)



ROTA SERRA DO ITAQUERI





ESTAÇÃO DA CACHAÇA



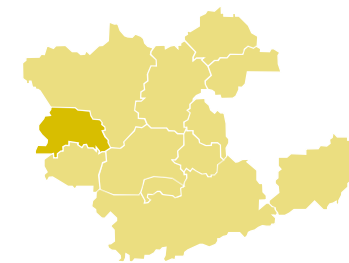
Localizada no alto da serra de São Pedro na famosa Serra do Itaque-ri, pela sua privilegiada posição geográfica, recursos naturais e meio ambiente, proporciona a prática do turismo ecológico, rural, de aventura e também para os amantes da boa gastronomia.

Um lugar que respira tranquilidade e sossego que só o alto da serra pode oferecer, acompanhado de uma cachaça artesanal produzida no local

ou um cafezinho coado na hora, comidas típicas, fogão à lenha e passeios a cavalo, que trazem aquele gosto de infância. Na área externa existe uma loja de artesanato e um amplo salão para realização de eventos.

-  **Como chegar:**
Estrada Municipal Elísio de Paula Teixeira, Bairro Santo Antônio São Pedro - SP
-  **Telefone:** (19) 99675-1223
-  **Instagram:** @estacaodacachaca
-  **Facebook:**
f/Estação da Cachaça - São Pedro





TORRINHA




- » Cachoeira Bom Sucesso
- » Cachoeira do Mira
- » Cachoeira do Bissoli
- » Rancho do Vale
- » Estação Ferroviária
- » Mosteiro do Paraíso
- » Cachaçaria Alzira
- » Mirante da Pedra


diâmetro, dentro de uma área de aproximadamente 10 mil metros quadrados de mata nativa.

CACHOEIRA BOM SUCESSO



Cachoeira linda e de fácil acesso. Ótima opção para passeio em família! Está localizada em uma propriedade particular de uso turístico e de conservação ambiental. Local muito tranquilo e que possui algumas churrasqueiras e mesas. Sua queda d'água tem cerca de 8 metros de queda livre, com um lago natural de 25 metros de

 **Como chegar:**
Localizada a 5km da cidade, mais 2km de terra, de fácil acesso pela Vicinal Cesarino Mariano - Torrinha - SP

 **Telefone:** (14) 99758-9744

 **Instagram:**
[@cachoeirabomsucesso](https://www.instagram.com/cachoeirabomsucesso)


 **Facebook:**
[f/cachoeirabomsucesso](https://www.facebook.com/cachoeirabomsucesso)


ROTA SERRA DO ITAQUERI

CACHOEIRA DO MIRA





Cachoeira de fácil acesso e com entrada livre. Possui duas quedas separadas por um rio. A primeira pode ser acessada por uma trilha leve. A queda d'água forma um laguinho refrescante para banho. A segunda, após descer por uma trilha às margens do rio, é muito alta e com um enorme volume d'água. A cachoeira se forma em outro rio que se junta com o da primeira queda.


 **Como chegar:**
6Km estrada de terra
Torrinha - SP


 **Telefone:** (14) 99644-2755


CACHOEIRA DO BISSOLI

São 76 metros de queda d'água que criam um espetáculo diante dos olhos dos visitantes. Localizada no Encontro das Águas - uma área da Mata Atlântica totalmente preservada, com árvores centenárias ao longo de toda a trilha, conecta os visitantes com o ar da natureza, em um local com espécies únicas e árvores centenárias. Ideal para os adeptos do ecoturismo e do turismo de aventura.



 **Como chegar:**
Rodovia Vicinal Cesarino
Mariano, Km18 - Torrinha - SP

 **Telefone:** (14) 99833-1356





 **Facebook:** f/cachoeiradobissoli

ROTA SERRA DO ITAQUERI

RANCHO DO VALE



Um dos destaques do Vale da Serra do Itaqueri. Com visão panorâmica do vale e do símbolo da cidade, a Pedra de Torrinha, é um lugar exclusivo pra aproveitar o turismo rural, uma cachoeira e uma paisagem deslumbrante de toda a região, que mais parece uma pintura. O rancho conta também com área de camping, trazendo sempre o contato direto com a natureza. Também oferece a opção de day use para curtir um churrasco e banhos de piscina.

-  **Como chegar:**
Dr Deputado Amaury Barroso de Souza, km 245 - Torrinha - SP
-  **Telefone:** (14) 99877-8008
-  **Instagram:**
[@ranchodovaletorrinha](#)
-  **Facebook:**
[f/ranchodovaletorrinha](#)



ROTA SERRA DO ITAQUERI


ESTAÇÃO FERROVIÁRIA

Torrinha sempre teve sua economia baseada no café, motivo pelo qual foi construída em 1886 a Estação Ferroviária de Torrinha, seu principal patrimônio histórico. Inteiramente



restaurada, a Estação Ferroviária encontra-se em local estratégico e central na cidade e desempenha importante papel no desenvolvimento dos setores criativos com os projetos: Orquestra Torrinhense de Viola Caipira, Escola de Luthieria de Viola Caipira, Escola de Moda e Vestuário, Escola do Vidro e da Cerâmica, Café da Estação e Memorial do Carnaval.

 **Como chegar:**
Rua Nabor Marques s/n, Centro Torrinha - SP


 **Telefone:** (12) 3104-1000


 **Site:** www.torrinha.com.br/estacaoferroviaria

MOSTEIRO DO PARAÍSO

O mosteiro é um lugar inspirador por si só. São diversas capelas, símbolos, e até uma cafeteria fazem parte desse verdadeiro paraíso. Atualmente, dois caminhos de peregrinação levam os turistas até o mosteiro. O primeiro deles, o Caminho do Mosteiro, parte do bairro Santa Terezinha, em Piracicaba, passando por cidades como Charqueada e São Pedro. O segundo é o Caminho Via Lucis, conhecido como caminho de Frei Galvão, que parte de Potunduva, distrito de Jaú, passa por Mineiros do Tietê, Dois Córregos e termina em Torrinha. Os visitantes podem desfrutar de momentos de tranquilidade e meditação, contemplando os jardins, a natureza em volta do local, a arquitetura, o cotidiano e o trabalho dos

padres e monges. Também é possível adquirir lembranças do mosteiro, objetos de artesanato ou chocolates produzidos no local.

 **Como chegar:**
Rod. Vicinal Cesarino Mariano km 12 - Torrinha - SP

 **Telefone:** (14) 3656-7100
(14) 99847-2928

 **Site:** agromonges.com

 **Instagram:**
[@agromongesmosteiroparaíso](https://www.instagram.com/agromongesmosteiroparaíso)

 **Facebook:**
[f/agromongesmosteiroparaíso](https://www.facebook.com/agromongesmosteiroparaíso)




ROTA SERRA DO ITAQUERI


CACHAÇARIA ALZIRA




Quando os portugueses chegaram ao Brasil e iniciaram o ciclo da cana-de-acúcar, com eles, quase ao mesmo tempo, aportavam por aqui os primeiros alambiques que dariam vida à cachaça, a mais brasileira de todas as bebidas. Querida do povo brasileiro, foi também objeto de paixão de Octaviano Della Colletta, um filho de imigrantes italianos apaixonado por cachaça – sua bebida favorita – e fonte de inspiração da destilaria que leva seu nome.

Octaviano teve duas grandes paixões na vida. A primeira, Dona Alzira, e a segunda, a arte de beber e envelhecer cachaça. A história de amor entre ele e Dona Alzira, com quem conviveu por 75 anos, permeia a criação de uma cachaça Premium com o nome da matriarca. Uma homenagem a esta mulher à frente do seu tempo. Uma sonhadora independente e livre. Assim, nasce Alzira Cachaça. De alma brasileira, leve, refrescante e descontraída, produzida em Torrinha, no interior de São Paulo, e disponível em três rótulos com ilustrações coloridas e lúdicas.

 **Como chegar:** Estrada Barroca Funda SP-020, Torrinha - SP, 17360-000


 **Telefone:** (11) 98112-8565


 **Site:** <https://siterg.uol.com.br/lifestyle/2021/09/18/alzira-vai-muito-alem-de-uma-cachaca-premium/>

MIRANTE DA PEDRA

Na Fazenda da Ponta há um mirante onde os turistas podem observar a paisagem de frente e fazer maravilho-

sos registros. Há outros pontos, porém, onde a Pedra pode ser observada. Um deles é o Rancho do Vale, que faz toda paisagem parecer uma pintura.

 **Como chegar:** Rodovia Doutor Américo Piva, 0 no bairro SP 197 em Torrinha, SP.

 **Telefone:** (14) 3656-3075

 **Site:** www.torrinha.com.br



PÓLO TURÍSTICO CUESTA

CIDADES FANTÁSTICAS E SUAS PAISAGENS MARAVILHOSAS

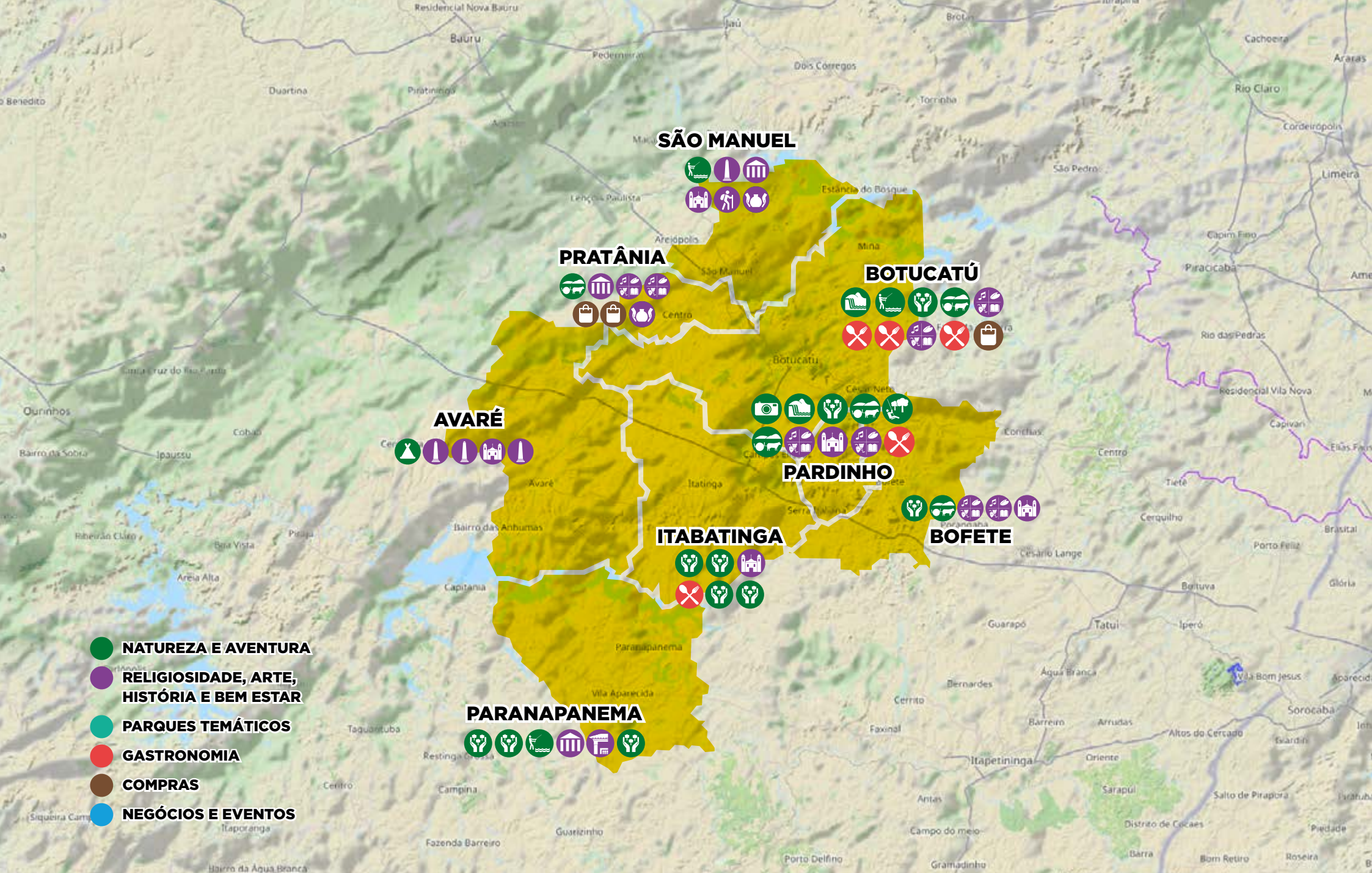
Cidades acolhedoras, com o charme da vida no campo, tradições e culturas, construções e caminhos históricos, rios e represas, vales e morros, rotas sinalizadas, cachoeiras, nascentes, belas paisagens, muita aventura com pitadas de mistério. Tudo isso e muito mais nessas cidades oferecem ao visitante um turismo exuberante, com locais de tirar o fôlego e prontos para as imagens nos smartphones e câmeras fotográficas.

Em Paranapanema, a Ilha do Sol, uma praia de água doce localizada a 7km do centro da cidade, está às margens da Represa Jurumirim, atração natural para os adeptos de esportes náuticos e pesca. Itatinga oferece aos turistas uma gama de rios e quedas d'água, como a Cachoeira do Lobo, bastante procurada por banhistas e, da mesma forma, a Estação Ambiental da ESALQ -USP é outra opção bem conhecida na cidade. Já Avaré, a capital nacional do cavalo, referência na criação equina no país, oferece feiras agropecuárias e shows musicais. Os queijos de Pardinho e a gastronomia local, muito rica, são famosos e a cidade fica sobre o Aquífero Guarani, o segundo maior banco de água doce do planeta.

Os passeios até os mirantes das Três Pedras e do Gigante Adormecido fazem a festa dos turistas em Bofete. A pequena Pratânia prestigia não só a tradição musical sertaneja, como a produção de artigos de couro, com o ar da simplicidade interiorana. São Manuel oferece turismo de eventos, como o Corpus Christi e seus belos tapetes, tem vários espaços culturais e, na gastronomia típica, a empada e a cerveja são a pedida. Cidade universitária, Botucatu tem seus bons ares traduzidos em atrações como o Rio Tietê, suas cachoeiras, um ecoturismo forte, o Museu do Café e os mistérios da rota do Peabiru.

Cidades da rota

- » Avaré
- » Bofete
- » Botucatu
- » Itatinga
- » Paranapanema
- » Pardinho
- » Pratânia
- » São Manuel



ROTA POLO TURÍSTICO CUESTA



- » Camping Municipal Avaré
- » EMAPA
- » Cristo Redentor
- » Capela N. Sra. Aparecida
Paróquia São Pedro Apóstolo
- » Largo São João

CAMPING MUNICIPAL AVARÉ



Camping muito procurado por turistas e campistas por sua localização e uma bela paisagem. A área do campista é bem extensa, com aproximadamente 48 mil m² e comporta confortavelmente aproximadamente 600 barracas. Possui 1 Km de praia nas margens da represa de Jurumirim, infraestrutura básica para a prática do campismo, como sanitários masculinos e femininos, chuveiros elétricos e parque infantil.

-  **Como chegar:**
Rodovia João Melão 277
Avaré - SP
-  **Telefone:** (14) 3731-9153
-  **E-mail:** turismo@avare.sp.gov.br
-  **Instagram:**
@estanciaturisticaavare

ROTA POLO TURÍSTICO CUESTA

EMAPA



A Exposição Municipal Agropecuária de Avaré é um evento agropecuário realizado no Parque de Exposições Fernando Cruz Pimentel.






O parque possui cerca de 430 mil m² de área total. É considerada uma das principais feiras agropecuárias do Brasil. Possui praça de alimentação, parque de diversões, baile gaúcho e exposição de animais, entre outras atrações, como grandes shows, rodeio e ampla programação.

-  **Como chegar:**
Parque de Exposições Doutor Fernando Cruz Pimentel
Avaré - SP
-  **Telefone:** (14) 3733-1549
-  **E-mail:** turismo@avare.sp.gov.br
-  **Instagram:**
@estanciaturisticaavare

CRISTO REDENTOR



O Cristo de Avaré é um dos cartões-postais de Avaré e é uma escultura de 25 metros de altura, sendo 16 metros de imagem e 9 metros de pedestal. Possui um mirante com vista panorâmica privilegiada da cidade, ideal para fotos e filmes. De lá também é possível ver uma cascata e um espelho d'água.

-  **Como chegar:**
Anacleto Pires s/n
Avaré - SP
-  **Telefone:** (14) 3732-8009
-  **E-mail:** turismo@avare.sp.gov.br
-  **Instagram:**
@estanciaturisticaavare

ROTA POLO TURÍSTICO CUESTA



CAPELA N. SRA. APARECIDA – PARÓQUIA SÃO PEDRO APÓSTOLO



O famoso Bairro da Ponte Alta fica localizado na zona rural, onde está instalada a capela Nossa Senhora Aparecida. Há mais



de 20 anos, no dia 12 de outubro, milhares de fiéis, católicos e mesmo não católicos, fazem uma grandiosa procissão para saudar a padroeira do Brasil.



Como chegar:

Bairro da Ponte Alta
Avaré – SP



Telefone: (14) 3732-8009



E-mail: turismo@avare.sp.gov.br



Instagram:

@estanciaturisticaavare



LARGO SÃO JOÃO

Tradicional centro nobre da cidade, o Largo São João é o ponto onde se reúnem as principais celebrações religiosas, cívicas e políticas. O largo tem extensão de 7.500 m² e além da bela



fonte luminosa, possui um coreto, onde acontecem campanhas e movimentos políticos, e o monumento em honra ao Pracinha, numa homenagem dos avaréenses aos combatentes da segunda guerra mundial, especialmente ao soldado da Força Expedicionária Brasileira, Sérgio Bernardino, que foi morto em combate nos campos de batalha da Itália em 1945.



Como chegar:

Centro da Cidade
Avaré – SP



Telefone: (14) 3732-8009

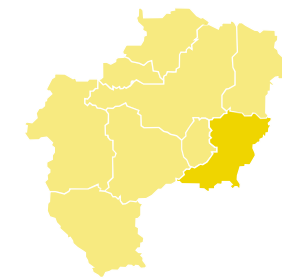


E-mail: turismo@avare.sp.gov.br



Instagram:

@estanciaturisticaavare



BOFETE


- » Gigante Adormecido
- » Três Pedras
- » Quilombaria - Empório Rural
- » Centro Cultural - Espaço Carreirinho
- » Paróquia Nossa Senhora da Piedade

GIGANTE ADORMECIDO

Um ponto turístico muito importante, conhecido como protetor oficial de Bofete, é uma enorme formação geológica que lembra um homem deitado, em que as Três Pedras formam os pés do gigante. São diferentes tipos de formatos, que ganharam o pitoresco nome de Gigante Adormecido. A formação está dividida em

três propriedades, com 8km de comprimento. Apenas uma delas é aberta ao público.

 **Como chegar:**
Gigante Adormecido, s/n
Bofete - SP

 **Telefone:** (14) 3883-9300

ROTA POLO TURÍSTICO CUESTA


TRÊS PEDRAS




Um dos cenários mais bonitos da Cuesta são as formações rochosas das Três Pedras. Ali estão diversas nascentes, trilhas, paredão para escalada e uma paisagem incrível, uma das mais admiradas da Cuesta. Vários mirantes apontam em sua direção e seu contorno. A vastidão torna o local um dos cenários turísticos mais



importantes da região. Sem dúvida a beleza vem acompanhada de um contexto de mistério, com mitos e lendas que se acumulam ao longo dos anos. Cenário ideal para os adeptos do esporte de aventura, com atletas percorrendo suas trilhas nas mais diversas modalidades.


 **Como chegar:**
Sítio Três Pedras
Bofete - SP


 **Telefone:** (14) 98114-9370



QUILOMBARIA - EMPÓRIO RURAL

Localizado a 5km da Castelo Branco, na Reserva ecológica Sete Nascentes, o Quilombaria conta com mercearia especializada, restaurante e uma bela paisagem. Ali são também oferecidos alimentos orgânicos e tem atrativos naturais como trilhas e um rio para nadar.

 **Como chegar:**
Rodovia Lázaro Cordeiro de Campos, km 263
Bofete - SP

 **Telefone:** (14) 98131-8446




ROTA POLO TURÍSTICO CUESTA

CENTRO CULTURAL ESPAÇO CARREIRINHO

O Centro Cultural é formado pela Biblioteca Pública Municipal, onde está instalado o espaço do compositor Carreirinho, um pequeno museu com suas obras e conquistas através de suas versões de moda de viola (música raiz) como autor de vários clássicos sertanejos. O local ainda abriga uma vasta coleção de livros e documentos sobre a cidade.


 **Como chegar:**
Avenida Ernesto Eburneo, 100
Bofete - SP


 **Telefone:** (14) 3883-1454



PARÓQUIA NOSSA SENHORA DA PIEDADE

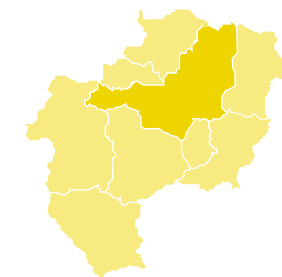
A linda arquitetura dessa pequena Igreja deixa seus visitantes e frequentadores encantados. Sua beleza ímpar fica por conta de belas pinturas religiosas no seu altar. Fica localizada na praça da matriz, em meio a um chafariz, coretos e espaço para lazer.

 **Como chegar:**
Praça da Matriz
Bofete - SP

 **Telefone:** (14) 3883-1001




ROTA POLO TURÍSTICO CUESTA




BOTUCATU


- » Parque Natural Municipal Cachoeira da Marta
- » Pesqueiro Recanto das Cerejeiras
- » Pedra do Índio
- » Bioloja Sítio Bahia
- » Pinacoteca Fórum das Artes
- » Cantina Bela Vista
- » Espaço Indiana
- » Ateliê Kolibri
- » Estância Jacutinga
- » Shopping Park Botucatu


PARQUE NATURAL MUNICIPAL CACHOEIRA DA MARTA




É uma unidade de conservação da Bacia Hidrográfica do Alto Capivara e está localizada na zona de transição entre os Biomas Mata Atlântica e Cerrado. Com trilhas autoguiadas e placas informativas, o parque também é ponto de observação de aves e em pontos estratégicos existe a presença de instrutores.

 **Como chegar:**
Av. Cachoeira da Marta
Recanto da Amizade
Botucatu - SP

 **Telefone:** (14) 3811-1533

 **Site:** turismo.botucatu.sp.gov.br/-parque-natural-municipal-cachoeira-da-marta/

 **Instagram:** @cachoeiradamarta

 **Facebook:** [f/Cachoeira-Da-Marta-Botucatu/](https://www.facebook.com/Cachoeira-Da-Marta-Botucatu/)


ROTA POLO TURÍSTICO CUESTA


PESQUEIRO RECANTO DAS CEREJEIRAS

É um pesqueiro com muitas opções de atividades além da pesca no lago com grande variedade de peixes. Além de amplo espaço verde, que proporciona maior contato com a natureza, o pesqueiro possui um restaurante, que serve comida caseira

e com diversas opções no cardápio. Anualmente acontece a visitação e degustação de uvas do tipo Stilben. O passeio, de aproximadamente uma hora de duração, inclui subida de carretinha com trator até a parreira e degustação da uva direto do pé.



 **Como chegar:**
Rod. Gastão Dal Farra - Chácara de Recreio Jardim Alvorada Botucatu - SP

 **Telefone:** (14) 99903-2403

 **Instagram:**
[@pesqueirorecantocerejeiras](https://www.instagram.com/pesqueirorecantocerejeiras)

 **Facebook:**
[f/pesqueirorecantodascerejeiras](https://www.facebook.com/pesqueirorecantodascerejeiras)




ROTA POLO TURÍSTICO CUESTA

PEDRA DO ÍNDIO



O ecoparque Pedra do Índio tem um belo mirante e várias trilhas. Sua estrutura conta com restaurante que serve café da manhã do sítio, além de salgados, porções e sanduíches naturais. Também conta com o Empório Ybitu-katú, uma loja de souvenirs e produtos regionais. O destaque fica para o mirante Pedra do Índio, que



tem uma vista incrível das famosas Três Pedras.



Como chegar:

Estrada para a Fazenda Boa Vista
km 07 - Zona Rural
Botucatu - SP



Telefone: (12) 3125-1444



Site: pedradoindiobotucatu.com.br



Instagram: @pedradoindio



Facebook:
[f/pedradoindiobotucatu](https://www.facebook.com/pedradoindiobotucatu)



BIOLOJA SÍTIO BAHIA

A Bioloja Demétria, na Estância Demétria, dedica-se à prática da agricultura biodinâmica, priorizando a produção de leite e de seus derivados. A estância oferece também uma grande variedade de pães, geleias e sorvetes, com produção própria.



Como chegar:

Rod. Gastão Dal Farra - Km 4
Demétria - Botucatu - SP



Telefone: (14) 3882-2753



Site: www.biolojademetria.com.br/sitio-bahia



Instagram: @bioloja_demetria



Facebook:
[f/biolojademetria.demetria](https://www.facebook.com/biolojademetria.demetria)



ROTA POLO TURÍSTICO CUESTA


PINACOTECA FÓRUM DAS ARTES


A criação da Pinacoteca Fórum das Artes nasceu da ideia de transferir o MAC Museu de Arte Contemporânea


Itajahy Martins para o edifício do antigo Fórum de Justiça, projeto de autoria do escritório Ramos de Azevedo, principal ícone da arquitetura do século XX e cedido pelo governo do estado para Botucatu. A Pinacoteca Fórum das Artes é um complexo cultural vinculado à Secretaria




Municipal de Cultura, que além de sediar o MAC conta com exposições da Pinacoteca de São Paulo, de outras Instituições afins e exposições temporárias, de artistas locais e projetos de Arte Contemporânea, na Galeria Fórum das Artes.

 **Como chegar:**
Rua: General. Telles, 1040 - Centro Botucatu - SP

 **Telefone:** (14) 3811-1470

 **Site:** www.botucatu.sp.gov.br/portal/secretarias-paginas/85/equipamentos


 **Instagram:** @pinabotucatu


 **Facebook:** f/pinabotucatu



CANTINA BELA VISTA

Localizada abaixo da Base da Nuvem a exatamente 7km do centro da cidade, possui um espaço que conta com uma fazendinha, com animais exóticos que só podem ser encontrados na região. Cantina indicada para toda família se deliciar com a gastronomia caipira enquanto seus filhos se divertem a natureza.

 **Como chegar:**
Estrada Cipriano Mira (Sítio) Bocaina - Botucatu - SP

 **Telefone:** (14) 99893-5901

 **Site:** linktr.ee/cantinabelavista

 **Instagram:** @cantinabelavista

 **Facebook:** f/CantinaBelaVistaBotucatu




ROTA POLO TURÍSTICO CUESTA


ESPAÇO INDIANA




O Espaço Indiana proporciona aos seus visitantes momentos agradáveis de lazer e diversão. Serve um almoço típico da gastronomia caipira, com muita fartura e variedade. Em um lugar rodeado de cachoeiras, trilhas e muita área verde, fica localizado a apenas 4km da cidade, em meio a belas paisagens. Um dos destaques do espaço é a cachoeira Indiana, que possui uma queda pequena, porém tem tobogã natural, formado pela água que desliza pelas pedras e cai em um pequeno lago.



 **Como chegar:**
Estr. Mun. Geraldo Biral
Zona Rural - Botucatu - SP

 **Telefone:** (14) 99804-2501


 **Instagram:** @espaco_indiana


 **Facebook:** f/espacoindiana

ATELIÊ KOLIBRI




Um aconchegante ateliê de trabalhos manuais com lãs naturais e tingimento também feito no local. Além das peças comercializadas, o ateliê oferece oficinas de trabalhos manuais para adultos e crianças, ideal para toda a família.

 **Como chegar:**
Avenida Demétria S/N, Demétria
Botucatu - SP

 **Telefone:** (14) 98804-1555

 **Instagram:**
@atelierkolibridemetria

 **Facebook:** f/Atelier-Kolibri



ROTA POLO TURÍSTICO CUESTA



Restaurante rural com a gastronomia denominada como caipira. Muito espaço verde e animais para crianças interagirem. Piscinas, trilha na mata, passeios a cavalo, charrete, quadriciclo e trator agradam turistas de todas as idades. Na estância também tem um lago para a prática do “pesque e pague” e um empório com produtos da roça.



Como chegar:

Rodovia Jacomo Langelli, km 03,
Rod. Mal. Rondon, km 232
Anhumas - Botucatu - SP



Telefone: (14) 99798-1054



Site: estanciajacutinga.com.br



Instagram: @estanciajacutinga



Facebook: f/estanciajacutinga

ROTA POLO TURÍSTICO CUESTA

SHOPPING PARK BOTUCATU



Inaugurado em 29 de maio de 2014, o então Shopping Botucatu é um marco para a população do Polo Cuesta, que integra nove cidades do Centro Oeste Paulista e é referência para mais de 300 mil habitantes. O empreendimento inovou com a criação de uma cultura de lazer, compras e entretenimento. O shopping é o único local na cidade que reúne no mesmo espaço diversas opções gastronômicas e uma ampla praça de alimentação com capacidade

para 2 mil pessoas confortavelmente sentadas.

São aproximadamente 170 operações, mais de mil vagas de estacionamento e cerca de 40 mil metros quadrados de área construída.



Como chegar:

Av. Dr. José Amaro Faraldo, 1050
Vila Real - Botucatu - SP



Telefone: (14) 3880-5555



Site: www.shoppingbotucatu.com.br



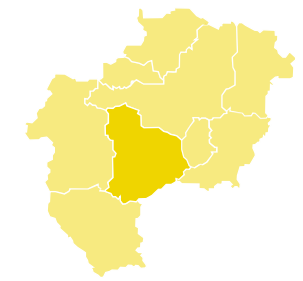
Instagram: @shoppingbotucatu



Facebook: f/shopbotucatu




ROTA POLO TURÍSTICO CUESTA



ITATINGA



- » Horto Florestal - Esalq
- » Ink Brother's Paintball
- » Abadia de Nossa Senhora da Assunção De Hardehausen
- » Pizzaria Ciro Scatigna
- » Asa Agroflorestal - Esalq
- » Vale Das Bromélias - Sítio Granja Montalvão



ROTA POLO TURÍSTICO CUESTA

HORTO FLORESTAL - ESALQ



A Estação Experimental de Ciências Florestais de Itatinga, que pertence à Universidade de São Paulo, possui uma área de 2.163 hectares. De toda essa área, 1.000 ha possuem plantios de eucalipto, 500 correspondem



à área de preservação e enriquecimento com espécies florestais nativas. À área não arrendada, cerca de 700 ha permanece sob o controle do Departamento de Ciências Florestais. O horto, que pertencia a Cia. Sorocabana de Trens foi incorporado à USP para fins de ensino e pesquisa da Escola Superior de Agricultura Luiz de Queiroz - ESALQ. As visitas podem ser feitas por grupos organizados e poderão ser monitoradas com o apoio



da ONG Itapoty. Quem busca lazer ou recreação no ambiente também pode visitar o horto, bem como grupos de estudantes, para atividades pedagógicas e o contato direto com a natureza.



Como chegar:

Estrada Distrito do Lobo s/n
Itatinga - SP



Telefone: (14) 3848-1101





Site: www.turismo.itatinga.sp.gov.br

ROTA POLO TURÍSTICO CUESTA



Campo de paintball estilo cenário. O ambiente foi remodelado para melhor atender o público com um cenário diferenciado, com novos obstáculos, proporcionando uma experiência mais radical para os praticantes de paintball.

 **Como chegar:**
Sítio do Malagode
localizado a 5,6 km do centro
Itatinga - SP

 **Telefone:** (14) 9982-2649
(14) 9982-26493

 **Instagram:** @PaintballItatinga



ROTA POLO TURÍSTICO CUESTA



ABADIA DE NOSSA SENHORA DA ASSUNÇÃO DE HARDEHAUSEN



Construída em arquitetura neoclássica e fundada em 1950, por monges alemães da ordem cisterciense, foragidos das pressões da Segunda Guerra Mundial. A arquitetura busca a simplicidade sem deixar a beleza. Possui atividades programadas como missas aos domingos e dias santos, realizadas na capela. A Abadia abriga 10 monges que, além de trabalharem com suas atividades religiosas pré-

-programadas, produzem livros sobre a ordem cisterciense e compotas de doce e mel. Ali é possível viver a experiência de conhecer o ambiente do mosteiro, os hábitos, costumes, tarefas e esclarecer melhor as dúvidas sobre a vida de um monge em retiro. Localizada numa fazenda, em um ponto alto de onde seus visitantes podem contar com uma excelente vista da cidade e

do próprio sítio. Conta ainda com 12 leitos, sala de refeições, além de uma extensa área de jardim. A Abadia está aberta à visita e hospedagem.



Como chegar:

Avenida São Bernardo, 1000
Itatinga - SP



Telefone: (14) 3848-1102



Site: www.turismo.itatinga.sp.gov.br



PIZZARIA CIRO SCATIGNA



Possui um espaço com decoração característica da cultura italiana. Sua área interna tem capacidade de atendimento para 40 pessoas.



Como chegar:

Rua Mateus Franzolin, 102
Itatinga - SP



Telefone: (14) 99759-0364



Site: www.turismo.itatinga.sp.gov.br


ROTA POLO TURÍSTICO CUESTA


ASA AGROFLORESTAL ESALQ



Passe bons momentos no ASA Agroflorestal, que conta com acampamento, córrego, trilha, e caminhada na estrada férrea.


Local ideal para voas aventuras e momentos de desfrute, levando bons momentos na memória e deixando apenas suas pegadas.

 **Como chegar:** CRT 295 A Serra 1, Bairro Brejão S/N - Engenheiro Serra


 **Telefone:** (14) 99107-6398


 **Site:** www.turismo.itatinga.sp.gov.br

VALE DAS BROMÉLIAS - SÍTIO GRANJA MONTALVÃO



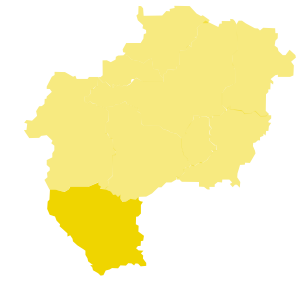
O Vale das Bromélias possui acesso fácil e fica pertinho do centro da cidade, apenas 6km. Possui 4 cachoeiras interligadas por belas trilhas e acesso a serviços de Ecoturismo como: trekking, canionismo e rapel.

 **Como chegar:** Estrada Vicinal Cesar Tieghi (Itatinga - Angatuba)

 **Telefone:** (14) 9883-59540

 **Site:** www.turismo.itatinga.sp.gov.br

ROTA POLO TURÍSTICO CUESTA




PARANAPANEMA


- » Estação Ecológica
- » Ilha do Sol
- » Vila dos Pescadores
- » Museu das Posses
- » Casa do Imigrante
- » Praia Branca


ESTAÇÃO ECOLÓGICA

Preserva um dos últimos remanescentes da Floresta Latifoliada Semi-Decídua do Sudoeste Paulista, abrigando muitos animais e plantas com risco de extinção, tais como Veado-Catingueiro, Tamanduá Bandeira, Paca, Jacu, Jaguatirica e Araponga, entre muitos outros. Há um centro de visitantes e trilhas, mas o acesso

é restrito a alunos de escolas e faculdades mediante agendamento.

 **Como chegar:** Rodovia Raposo Tavares Km. 241 + 500 metros - Paranapanema - SP

 **Telefone:** (14) 3713-1212

 **Site:** www.paranapanema.sp.gov.br/turismo/estacao-ecologica






ROTA POLO TURÍSTICO CUESTA

ILHA DO SOL






A praia de água doce fica às margens da Represa Jurumirim, com acesso livre. Além da praia possui campo de futebol e quadra de vôlei de areia, pesqueiro e rampa para embarcações. A Ilha do Sol é também local apropriado para a prática de esportes náuticos, como vela, canoagem e jet-ski. Além disso, possibilita aos visitantes horas agradáveis em contato com a natureza e proporciona a experiência de vivenciar um maravilhoso pôr-do-sol.

-  **Como chegar:**
A praia de água doce está situada a 7 km da sede do município Paranapanema - SP
-  **Telefone:** (14) 3713-1471
-  **Site:** www.paranapanema.sp.gov.br/turismo/ilha-do-sol/
-  **Instagram:**
[@prefeituradeparanapanema](https://www.instagram.com/prefeituradeparanapanema)
-  **Facebook:**
[f/prefeituramunicipal para napanema](https://www.facebook.com/prefeituramunicipalpara_napanema)

VILA DOS PESCADORES



Instituída na década de 60, também conhecida como Bairro da Ponte, está localizada às margens do rio Paranapanema com bons pontos de pesca e seu destaque entre os peixes é o tucunaré. Para atender toda a demanda turística a vila dos pescadores conta com ranchos flutuantes, pousadas e restaurantes para seus visitantes.

-  **Como chegar:**
Bairro da Ponte - Rodovia Raposo Tavares - Paranapanema - SP
-  **Telefone:** (14) 3713-1471
-  **Site:** www.paranapanema.sp.gov.br/turismo/vila-dos-pescadores/

ROTA POLO TURÍSTICO CUESTA

MUSEU DAS POSSES



Reúne a história da imigração holandesa no Brasil. No local o visitante pode conferir a história da colônia de Campos de Holambra e demais colônias distribuídas em outros estados brasileiros. A colônia holandesa, foi fundada em 1960 na Fazenda das Posses, cuja sede foi construída em 1904 e demolida em 2000. O museu que é a réplica da sede e a maior parte do material utilizado na construção foi reaproveitada da construção original. Abriga fotos, livros e obje-

tos que contam a história de mais de cem anos de imigração holandesa no Brasil.

Como chegar:

Av. das Hortências, 400, Campos de Holamb - Paranapanema - SP



Telefone: (14) 99787-4760



Site: www.paranapanema.sp.gov.br/historia-e-cultura-no-museu-historico-da-fazenda-das-posses/



Facebook: f/Museu-Das-Posses-Campos-De-Holambra



CASA DO IMIGRANTE

Inaugurada em 2006, é uma réplica das primeiras casas onde os colonos se estabeleceram quando chegaram da Europa na região. Retrata a arquitetura, os utensílios e a decoração fielmente constituídos conforme o período da imigração dos primeiros colonos. Após a Segunda Guerra Mundial, Paranapanema também recebeu influência de estrangeiros que

chegaram da Europa e da América do Sul, principalmente da Holanda, Suíça e Bolívia.

Como chegar:

Av. das Hortências, 400, Campos de Holambra - Paranapanema - SP



Telefone: (14) 99787-4760



Site: www.paranapanema.sp.gov.br/historia-e-cultura-no-museu-historico-da-fazenda-das-posses/



Facebook: f/Museu-Das-Posses-Campos-De-Holambra






ROTA POLO TURÍSTICO CUESTA

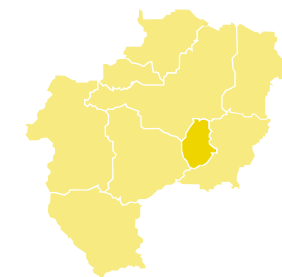
PRAIA BRANCA



Também conhecida como Praia dos Holandeses, uma das praias fluviais mais famosas da região recebeu este nome em homenagem aos primeiros frequentadores do local. Ideal para camping, com boa infraestrutura, também oferece equipamentos para atividades náuticas e barracas para locação.

-  **Como chegar:**
Rodovia Raposo Tavares, km 261
+ 10 km de estrada de terra
Paranapanema - SP
-  **Telefone:** (14) 3732-7791
-  **Site:** www.pousadas.vip/sobre/pousada-praia-branca-paranapanema-sp

ROTA POLO TURÍSTICO CUESTA




PARDINHO


- » Mirante Cuesta Café
- » Cachoeira da Turbina
- » Tirolesa do Gigante
- » Fazenda Sant'anna de Pardinho
- » Parque Linear
- » Cavalgada Pardinho
- » Venda Vivan
- » Igreja Matriz Divino Espírito Santo
- » Centro Max Feffer Cultura e Sustentabilidade
- » Varanda Pardinho

MIRANTE CUESTA CAFÉ

É uma propriedade familiar, localizada dentro da Fazenda São Pedro do Pardinho. Tudo começou com venda dos produtos locais numa banquinha. O movimento significativo chamou a atenção do proprietário, que criou o Cuesta Café, unindo o diferencial da produção à exuberante paisagem. É um café aconchegante, cuja construção fica de frente para o penhasco,

com mesas espalhadas numa plataforma natural na Cuesta voltada para a Rodovia Castelo Branco, tendo como fundo uma espetacular vista do pôr do sol refletido na lagoa. À frente uma visão privilegiada do surgimento da lua, principalmente na fase cheia. Oferece o café em várias versões, pão integral caseiro, farinha de milho e feijão especiais, produtos da própria fazenda.

 **Como chegar:**
Rod. João Emilio Roder, km 04 - s/n
Zona Rural - Pardinho - SP

 **Telefone:** (19) 99592-2484

 **Site:** cuestacafe.com.br

 **Instagram:** @Cuesta Cafe

 **Facebook:** [f/cuestacafe](https://www.facebook.com/cuestacafe)

ROTA POLO TURÍSTICO CUESTA



CACHOEIRA DA TURBINA



Por que ganhou esse nome pitoresco? Nos 1950, a água não era encanada e precisava ser baldeada das nascentes e riachos. Também não tinha energia elétrica nessa região. O Senhor Humberto Bosco, conhecido como Berto, nascido na propriedade da família, tinha habilidades manuais e conhecimento científico: criou uma comporta ligada a um cabo de aço, uma mini hidrelétrica, para conter a vazão da água da queda da cachoeira, que ele

controlava de casa por uma manivela, mantendo sua casa iluminada. A cachoeira com queda de 12m, fica localizada numa propriedade rural e lá o visitante pode por meio de uma visita guiada, percorrer o trajeto até a cachoeira, caminhando pelos pastos, com uma vista linda para o vale e passando por uma mata intacta, de natureza exuberante. Ali os visitantes também podem degustar um café da manhã da roça.



Como chegar:

Fica em uma propriedade rural apenas 5 km do centro Pardinho - SP



Telefone: (14) 99660-3004 ou (14) 99613-9479



Site: descubrapardinho.com/cachoeira-da-turbina



ROTA POLO TURÍSTICO CUESTA

TIROLESA DO GIGANTE



Os adeptos do turismo de aventura encontram ali seu paraíso particular. A



tiroleza tem 800 metros de comprimento e é dividida em 3 lances, um na sequência do outro. Cada lance está posicionado para uma vista diferente da Cuesta. Uma atividade cheia de adrenalina e uma experiência

inesquecível com vista incrível para o Gigante Adormecido. O retorno da descida é feito caminhando ou de caminhonete, à escolha do turista.



Como chegar:

Sítio Nossa Senhora da Aparecida
Estrada Municipal Constantino
Pauletti, Km 6, Eixo Turístico
Vista do Gigante
Pardinho - SP



Telefone: (14) 99761-4110




Site: descubrapardinho.com



Instagram: [@tirolesadogigante](https://www.instagram.com/tirolesadogigante)



Facebook: [f/Tirolesadogigante](https://www.facebook.com/Tirolesadogigante)



ROTA POLO TURÍSTICO CUESTA

FAZENDA SANT'ANNA DE PARDINHO



Quem aprecia queijos vai entender por que os queijos produzidos na fazenda ganharam a preferência de toda a região. Localizada no eixo turístico Vista do Gigante, a 960 metros de altitude,

a fazenda é uma das mais famosas do interior paulista por usar tecnologia no melhoramento genético bovino e sua



diferenciada excelência na produção de leite. Mas é pela qualidade de seu queijo produzido no laticínio da fazenda, o Pardino Artesanal, que ela é reconhecida e é uma das primeiras fazendas do mundo a obter certificação ISO 14001, de gestão ambiental.

Produzidos com leite cru, cozidos em tachos de cobre, maturados em prateleiras de madeira e acompanhamento durante todo o processo. Em 2019, o queijo Cuesta recebeu medalha de ouro no Concurso “Le Mondial du Fromage de Tours” – França. O produto é maturado por seis meses e tem características superiores ao paladar por ser untuoso, macio, adocicado, com notas amendoadas, baixa acidez e sal na medida. O queijo Mandala foi considerado o melhor queijo do mundo no 1º Mundial de Queijos do Brasil, realizado em Minas Gerais. O Mandala é feito em tachos de cobre, maturado por 18 meses sobre madeiras, de sabor adocicado

e bom derretimento. Os produtos são maturados em caves subterrâneas. São mais de 40 anos voltados à seleção de raças bovinas de corte e leiteiras, como a Gir, para chegar na qualidade de hoje elevando os queijos paulistas ao nível internacional.



e bom derretimento. Os produtos são maturados em caves subterrâneas. São mais de 40 anos voltados à seleção de raças bovinas de corte e leiteiras, como a Gir, para chegar na qualidade de hoje elevando os queijos paulistas ao nível internacional.



Como chegar:

Fazenda Sant'Anna - Estrada Municipal Constantino Pauletti, Km 8 Eixo Turístico Vista do Gigante Pardino - SP



Telefone: (11) 99508-9622



Site: pardinhoartesanal.com.br



Instagram: @Pardino Artesanal



Facebook: [f/pardinhoartesanal](https://www.facebook.com/pardinhoartesanal)

ROTA POLO TURÍSTICO CUESTA

PARQUE LINEAR



O parque tem visual arrojado, agradável e familiar, recuperando as margens do Rio Pardo onde já foi, no passado encontro das famílias e das crianças que pescavam e nadavam no rio. É considerado o maior empreendimento de lazer e turismo de Pardi-

nho. Passou por uma revitalização de 25.000 m² das margens do leito do Rio Pardo na área urbana. Os turistas podem aproveitar as belezas do parque na belíssima passarela para caminhada, iluminada, contendo uma lagoa de 2000 m² e piscinas. O parque é bem



arborizado com espécies nativas, 150 m² de área para descanso, completo paisagismo com pergolados, 3 playgrounds, equipamentos esportivos a céu aberto e uma charmosa área para encontros, espaço para eventos, feiras e shows.



Como chegar:

Centro, margeando o Rio Pardo
Eixo Turístico Urbano
Pardinho - SP



Telefone: (14) 3886-1314



Site: descubrapardinho.com/parque-linear/

ROTA POLO TURÍSTICO CUESTA

CAVALGADA PARDINHO

Andar a cavalo é uma atividade muito gostosa e em muitos casos até terapêutica. Em Pardinho esse passeio é guiado por um dos instrutores que mais conhecem a atividade na cida-




de. Antes da montaria, ele apresenta os cavalos para as pessoas que vão cavalgar com eles. É feita uma integração com os animais, para que eles possam se acostumar facilitando assim o passeio e deixando o conjunto pessoa e cavalo mais seguros e que ambos possam aproveitar a experiência.

É feita uma escovação, muito carinho e depois de um bate-papo ao


lado dos animais, em que o instrutor conta não só como se portar sobre o animal, mas sobre várias curiosidades equinas, os animais são selados e acontece o passeio.

Como chegar:

Av. Euzébio da Rocha Camargo, 115 Pardinho - SP

 **Telefone:** (11) 99157-0421

 **Instagram:** @cavalgadapardinho

 **Facebook:** f/LuizMachadoPardinho

VENDA VIVAN

No final da antiga estrada Picadão está instalada a Venda Vivan, ponto de encontro dos grupos que se aventuram pelas Trilhas da Cuesta de Pardinho. A família conta que




seus antepassados vieram do porto de Santos em lombo de mula e carroças, numa leva de italianos, acampando em tendas feitas de cobertores.




S. Camarguinho, pai da atual proprietária, abastecia as propriedades da região. Atualmente, a Venda da Vivian é internacionalmente conhecida pela coxinha da Venda Vivan. Além da iguaria, ali são organizados passeios que acontecem duas a três vezes por ano reunindo motoqueiros, jipeiros e gaiolas do estado para desfrutarem das radicais trilhas na Cuesta Pardinho.

Como chegar:

Sítio Bela Vtantino Pauletti, Km 6 Eixo Turístico Vista do Gigante Pardinho - Pardinho - SP

 **Telefone:** (14) 99619-2860

 **Site:** descubrapardinho.com/venda-vivan

ROTA POLO TURÍSTICO CUESTA

IGREJA MATRIZ DIVINO ESPÍRITO SANTO



A história conta que esse local foi importante ponto de abastecimento das rotas dos bandeirantes e ponto de encontro de tropeiros desde meados de 1800. Abrigou a primeira capela em 1917, onde está a atual construção da Paróquia Divino Espírito Santo que completou cem anos em 2017.



A igreja presenciou toda a evolução histórica, política e administrativa e até hoje é palco das importantes celebrações municipais. As festividades acontecem desde 1896, que começaram com a doação da imagem da Nossa Senhora da Conceição. A partir daí a Matriz tem registros da festa

do Divino Espírito Santo, São Roque e São João que mantém a tradição da fogueira na frente da matriz.



Como chegar:

Praça Sargento Manoel Correia Pardinho - SP



Telefone: (14) 3886-1314



Site: descubrapardinho.com/praca-da-matriz/



ROTA POLO TURÍSTICO CUESTA



CENTRO MAX FEFFER CULTURA E SUSTENTABILIDADE



O centro cultural é fruto de uma doação da família Feffer, com gestão conveniada com o Instituto Jatobás. Foi a primeira construção cultural sustentável da América Latina. Seu prédio foi construído em 2008, com



uma série de técnicas inovadoras dos chamados “edifícios verdes”, e destaca-se por sua cobertura desenvolvida com bambu. O projeto, assinado pela arquiteta

Leiko Motomura, é reconhecido mundialmente como exemplo de construção sustentável. Realiza um conjunto de atividades culturais com a comunidade, além de estudos para preservação da cultura e desenvolvimento econômico local. Como atividades, oferece: capacitações em viola, violão, canto e coral; lutheria; aulas de dança; capoeira; hip hop, contação de histórias; oficinas literárias, mediação de leitura, além de ser palco de diferentes apresentações, exposições de filmes etc.



Como chegar:

Praça Ademir da Rocha, s/n
Pardinho - SP



Telefone: (14) 98138-0077
(14) 3886-1491



Site: centromaxfeffer.org.br



Instagram: @centromaxfeffer







Facebook: f/CentroMaxFeffer



ROTA POLO TURÍSTICO CUESTA

VARANDA PARDINHO

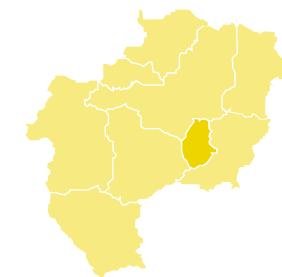


-  **Como chegar:**
Estrada Constantino Pauletti
Pardinho - SP
-  **Telefone:** (14) 99853-6407
-  **Instagram:**
[@varandapardinhooficial](#)
-  **Facebook:**
[f/varandapardinhooficial](#)



Espaço planejado para vivenciar uma experiência interativa com o ambiente e privilegiar a linda vista do local. Possui um espaço com ambientes interligados, iluminação natural e com vista para todos os lados. Tem 700m² de área coberta com salão principal, mezanino, rooftop, dois decks e um grande gramado. O pôr do sol visto dali é incrível e da janela do espaço a vista é toda voltada para o Gigante Adormecido. No cardápio estão cafés locais e suas inúmeras combinações. Também oferece lanches, porções e, à noite, tudo acaba em pizza.





PRATÂNIA





- » Igreja Matriz Paróquia Senhor Bom Jesus e Santa Marcelina - Praça Juca Vieira
- » Museu Da Música Tônico e Tinoco & Pedro Bento e Zé da Estrada
- » Casa do Tônico e Tinoco
- » Espaço Cultural do Taquara - Póca
- » Prata Couro
- » Stilo Couro
- » D'plácido Couro

IGREJA MATRIZ PARÓQUIA SENHOR BOM JESUS E SANTA MARCELINA PRAÇA JUCA VIEIRA

A Praça da Matriz “Juca Vieira” é o local de diversos eventos culturais e religiosos, localizada no centro da cidade. Abriga um pavilhão de eventos e a Igreja Matriz, sede da Paróquia de Bom Jesus e Santa Marcelina. É o local mais frequentado e o ponto de encontro de moradores e turistas.




-  **Como chegar:**
Praça da Matriz s/n
Pratânia - SP
-  **Telefone:** (14) 3844-1298

ROTA POLO TURÍSTICO CUESTA

MUSEU DA MÚSICA TONICO E TINOCO & PEDRO BENTO E ZÉ DA ESTRADA





O museu é uma homenagem às duplas sertanejas que dão nome à casa e têm integrantes originários da cidade: Tinoco e a dupla Pedro Bento e Zé da Estrada. O local, que passou por uma revitalização em 2018, tem




um acervo de peças originais que contam a história e a trajetória das duplas. Os visitantes podem agendar visitas guiadas para conhecer melhor o

museu e também adquirir souvenirs na sua lojinha.

 **Como chegar:**
Rua Capitão João Batista, 254
Pratânia - SP

 **Telefone:** (14) 99828-8827

 **Site:**
www.pratania.sp.gov.br/portal/turismo/9

CASA DO TONICO E TINOCO





A casa onde Tinoco nasceu é a original, que foi removida do bairro Guarantã e montada ao lado do Museu da Música. A casa possui utensílios




originais utilizados pela família de Tinoco em sua infância, como painéis, fogão a lenha, entre outros. Ali há um acervo de fotos de Tinoco e sua trajetória profissional.

O destaque na casa vai para a maquete feita por um admirador de Tinoco, Benedito Bertuola, que reproduz a colônia de café Deca de Barros, onde os irmãos João e José Perez passaram parte da infância e juventude. A obra chama a atenção dos visitantes, já que a colônia teve muita influência nas músicas da dupla.

 **Como chegar:**
Rua Capitão João Batista, 254
Pratânia - SP

 **Telefone:** (14) 99828-8827

 **Site:** www.pratania.sp.gov.br/portal/turismo/casa-da-cultura-tinoco

ROTA POLO TURÍSTICO CUESTA


ESPAÇO CULTURAL DO TAQUARA - PÓCA





Um recanto que se assemelha muito ao sítio do pica pau-amarelo, da obra de Monteiro Lobato e que procura mostrar para crianças, adultos, estudantes, e turistas, cenas da vida rural e familiar brasileira, inspirada nos livros das sagas “taquara-póca e “o homem e a terra”, do escritor Francisco Marins.

Em uma área de 5 mil m², tem atrativos que valorizam as tradições populares, a cultura caipira, o folclore, o ecossistema e a formação da infância e juventude pelo livro e pelo hábito de ler, pelo artesanato, artes, teatro, mú-

sicas populares etc. O recanto abriga a Biblioteca Francisco Marins, um auditório, a sede do clubinho Taquara-Póca, a Casa de Couro, a Casa da Lã, a Casa do Tropeiro e Boiadeiro, a roda d'água, a cachoeira, o moinho de fubá, um monjolo, serraria, uma fonte e uma igrejinha.

 **Como chegar:**
Rua Capitão João Batista, s/n
Pratânia - SP

 **Telefone:** (14) 99828-8827


 **Site:** www.pratania.sp.gov.br/portal/turismo/0/9/454/espaco-cultural-do-taquara-poca



PRATA COURO



A confecção em couro é o que mais atrai turistas nos finais de semana de inverno. As lojas ficam abertas inclusive aos domingos e feriados para atender os visitantes. Os produtos são fabricados por tradicionais profissionais da cidade, o que garante um preço acessível e valoriza a mão de obra especializada da cidade.

 **Como chegar:**
Rua Octacílio
Nogueira, nº 401
Centro -
Pratânia - SP

 **Telefone:**
(14) 3844-1107

 **Facebook:**
[f/pratacouro](https://www.facebook.com/pratacouro)



ROTA POLO TURÍSTICO CUESTA

STILO COURO



-  **Como chegar:**
Rua Capitão Manéco 169 - Centro Pratânia - SP
-  **Telefone:**
(14) 3844-1085
-  **Facebook:**
f/stilocouropratania

A confecção em couro é o que mais atrai turistas nos finais de semana de inverno. As lojas ficam abertas inclusive aos domingos e feriados para atender o consumidor. Os produtos são fabricados por elas mesmas, o que garante um preço acessível ao consumidor, com mão de obra especializada do município.



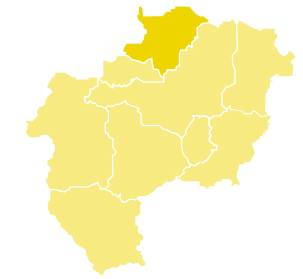
VALE A PENA CONHECER

D'PLÁCIDO COURO

Os artesãos que trabalham com couro são um ícone da cidade. A arte saída das mãos dos profissionais de Pratânia são expressões da cultura popular que deve ser preservada e prestigiada. Essa é uma das lojas que oferecem os mais variados artigos no material que agrada turistas de toda a região.

-  **Como chegar:**
Rua Capitão Manéco, 155 - Centro Pratânia - SP
-  **Telefone:** (14) 3844-1104

ROTA POLO TURÍSTICO CUESTA




SÃO MANUEL


- » Pesqueiro Recanto Dourado
- » Praça Tonico e Tinoco
- » Museu Histórico e Pedagógico Padre Manoel da Nóbrega
- » Santuário Nossa Senhora do Distrito de Aparecida
- » Rota Corpus Christi
- » Ateliê de Cerâmica Paulo Turchiari
- » Flabella Empadas e Casa das Empadas

PESQUEIRO RECANTO DOURADO



Local agradável, arborizado, ideal para o lazer com a família e com os amigos. Pesca, jogos, serviço de bar com bebidas e porções. Sedia alguns torneios e oferece 2 tanques para pesca, com boa variedade de peixes, incluindo tambaquis e pintados.

 **Como chegar:**
Avenida Tharcílio Baroni, 10
Centro - São Manuel - SP

 **Telefone:** (14) 99144-4666

 **Facebook:**
f/pesqueirorecantodourado


ROTA POLO TURÍSTICO CUESTA


PRAÇA TONICO E TINOCO




Responsáveis por grandes sucessos que ficaram eternizados entre várias gerações, Tônico e Tinoco tocaram pela primeira vez em uma rádio em São Manuel na década de 1940. Foi neste local que Tônico, o mais velho, nasceu. E se as músicas dos dois irmãos não foram esquecidas, seus municípios natais, separados por apenas 16 km, também mantêm suas memórias vivas! Em São Manuel,

a praça batizada com o nome da dupla ostenta orgulhosamente um monumento em homenagem aos dois sertanejos com busto dos artistas emoldurados por uma viola. O local é um dos pontos turísticos mais visitados da cidade.

 **Como chegar:**
Rua Nicolau Grandini, 298
São Manuel - SP

 **Telefone:** (14) 3841-4800

 **Site:** www.turismo.saomanuel.sp.gov.br


 **Facebook:** [f/turismosaomanuel](https://www.facebook.com/turismosaomanuel)


MUSEU HISTÓRICO E PEDAGÓGICO PADRE MANOEL DA NÓBREGA


O Museu é considerado um dos mais ricos do interior de São Paulo, com mais de 4.000 peças catalogadas. Algumas são relíquias valiosas e no seu acervo há, desde máquinas do período




da cafeicultura, a porcelanas, cristais importados e objetos pessoais de uma das mais populares duplas da música caipira do Brasil, Tônico e Tinoco. O museu guarda coleção de revólveres e espingardas, algumas do século 19. Só o prédio é uma relíquia arquitetônica eclética do início do século passado, que chama atenção por ostentar uma torre e um relógio. A relíquia mais antiga é um canhão de 1667, exposto logo na frente do hall de entrada.

 **Como chegar:**
Rua Gomes de Faria, 348
São Manuel - SP

 **Telefone:** (14) 3841-4900

 **Site:** www.turismo.saomanuel.sp.gov.br

 **Facebook:** [f/turismosaomanuel](https://www.facebook.com/turismosaomanuel)


ROTA POLO TURÍSTICO CUESTA


SANTUÁRIO NOSSA SENHORA DO DISTRITO DE APARECIDA




A aldeia surgiu em meados de 1840, quando foi construída a Capela de Nossa Senhora da Aparecida. Posteriores doações permitiram a aquisição do sino que hoje é mantido no Santuário que substituiu a antiga capela de Aparecida da Água da Rosa, hoje denominada Aparecida de São Manuel, é o segundo santuário mariano construído no Brasil, que também abriga uma das festividades mais tradicionais da cidade.



 **Como chegar:**
Praça Dom Servílio Conti
Aparecida de São Manuel
São Manuel - SP

 **Telefone:** (14) 3841-3071

 **Site:** www.turismo.saomanuel.sp.gov.br/-santuاريو-nossa-senhora-do-distrito-de-aparecida/

 **Facebook:**
[f/santuariodamaeaparecida](https://www.facebook.com/santuariodamaeaparecida)







ROTA POLO TURÍSTICO CUESTA

ROTA CORPUS CHRISTI



O caminho de Corpus Christi, que liga o Santuário de Santa Terezinha à Igreja Matriz, possui uma extensão total de 800 metros, o mesmo trajeto realizado pela procissão durante as festividades. Em cada quarteirão, onde são ornamentados os tapetes e passadeiras, há sinalização visual que conta a história do evento. A dica é

que esse percurso seja realizado a pé, para conhecer melhor a história local e aproveitar a atmosfera e as belezas da cidade. Os turistas recebem informações da produção do Corpus Christi em São Manuel, tanto sobre a parte religiosa quanto a artística.

-  **Como chegar:**
Rua Epitácio Pessoa s/n
e Rua Sete de Setembro s/n
São Manuel – SP
-  **Telefone:** (12) 3117-2143
-  **Site:** www.turismo.saomanuel.sp.gov.br/-corpus-christi
-  **Facebook:** [f/turismosaomanuel](https://www.facebook.com/turismosaomanuel)







ROTA POLO TURÍSTICO CUESTA

ATELIÊ DE CERÂMICA PAULO TURCHIARI

Paulo Turchiari abriu o Ateliê de Cerâmica localizado em uma antiga área rural herdada da família. Ali produz em diversos formatos e tamanhos variados peças artísticas comerciais e utilitárias. O que era um hobby virou um empreendimento. Turchiari também faz peças com a técnica do raku, que consiste em levar as peças ao forno em altíssima temperatura e resfriá-las rapidamente - o choque térmico causa um efeito craquelado, com belos e imprevisíveis desenhos. No ateliê são produzidas desde peças decorativas a cumbucas, pequenos pratos, bules e canecas.






-  **Como chegar:**
Rua Coronel Emiliano, 591 - Centro São Manuel - SP
-  **Telefone:** (14) 99887-3257
-  **Site:** www.turismo.saomanuel.sp.gov.br/-atelies/
-  **Facebook:** [f/paulo.turchiari](https://www.facebook.com/f/paulo.turchiari)

FLABELLA EMPADAS E CASA DAS EMPADAS

É dali que são considerados os melhores salgados de São Manuel. O carro-chefe são as tradicionais empadas, que já se tornaram um marco na cidade. Com a receita passada por gerações, tornaram-se as preferidas da população.



O local tem clima familiar e sempre traz novidades na área gastronômica, mantendo a simplicidade e aconchego que só o interior proporciona.

-  **Como chegar:**
Nicolau Grandini, 191
Jardim Alvorada e José Horácio Mellão, 2150 - Flamboyants
São Manuel - SP
-  **Telefone:** (14) 99701-7998
(14) 3842-2553
-  **Facebook:** [f/FlabellaSM](https://www.facebook.com/f/FlabellaSM)

ROTA CAMINHOS DO TIETÊ

Os acostumados com a vista do Tietê da capital paulista não imaginam os encantos que esse rio, com seus mais de 1.100 km de extensão, reserva em seus pontos limpos, onde é possível pescar, tomar banho e passear de barco.

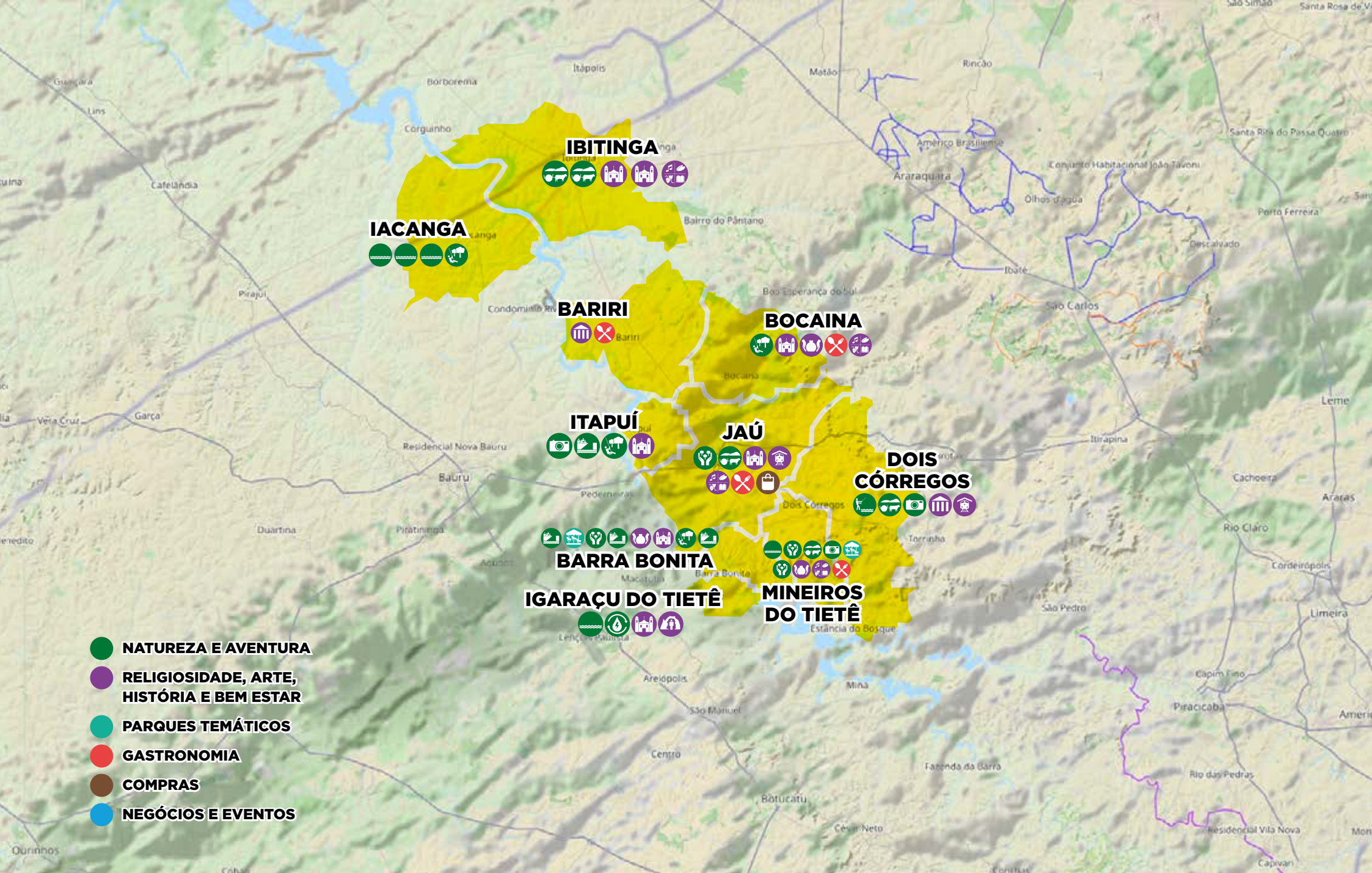
Com turismo baseado no Rio Tietê, Barra Bonita recebe, mensalmente, cerca de 15 mil visitantes interessados em fazer passeios de barco. Os passeios são realizados em grandes embarcações, com capacidade para 700 pessoas, com almoço incluso e até DJs. Em 1973, foi inaugurada uma eclusa para transpor um desnível de 26 metros do rio, que se tornou um atrativo a mais para a cidade.

Conectada à Barra Bonita pela ponte Campos Sales está Igarapu do Tietê, que também baseia seu turismo no rio. Além de passeios de barco, seu grande atrativo é a Praia Maria do Carmo Abreu Sodré, espaço de lazer completo com quiosques e restaurantes às margens do Tietê. A cidade vizinha, Mineiros do Tietê é conhecida pelo parque ecológico Salto D. Pedro II, que abriga uma cachoeira de 10 metros de altura onde o imperador do Brasil se banhou em 1879 com sua comitiva real.

Com cachoeiras em número expressivo, Dois Córregos conta com diversas opções de turismo ecológico, sediando, anualmente, um encontro de jipeiros conhecido como Passeio Ecológico de Dois Córregos e Região, roteiro turístico off-road em direção ao rio Jacaré-Pepira, com acampamentos e pausas para pescaria. Turismo Ecológico também é o cartão postal de Bocaina, que conta com o Rio Jacaré-Pepira, bem próximo ao centro da cidade, a apenas 6km. A cidade possui festas tradicionais, como o 1º de maio, comemorado com bandas que tocam marchinhas e músicas pela cidade. A maior cidade dessa região é Jaú, conhecida como a capital do calçado feminino com mais de 200 lojas especializadas e preços de fábrica. O município também sedia a Exposição Nacional de Orquídeas, mobilizando uma média anual de 15 mil visitantes. Em seu centro histórico estão preservados mais de 450 casarões da época de ouro do café, além de igrejas imponentes, como a neogótica Matriz Nossa Senhora do Patrocínio. Em Ibitinga – reconhecida como a capital nacional do bordado, com 80% da economia local girando em torno dessa atividade, destacam-se lojas com artigos de cama, mesa e banho. Outros municípios da região possuem boas opções de turismo ecológico com base nas margens do Rio Tietê, como Itapuí, conhecida como a capital nacional do frango. Bariri se destaca pela produção de cana-de-açúcar e lacanga sedia, anualmente, a famosa festa do Peão do Boiadeiro.

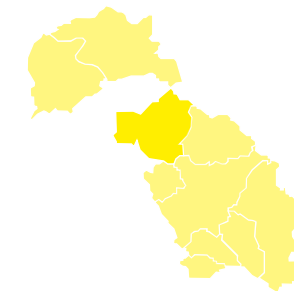
Cidades da rota

- » Bariri
- » Barra Bonita
- » Bocaina
- » Dois Córregos
- » Iacanga
- » Ibitinga
- » Igarapu do Tietê
- » Itapuí
- » Jaú
- » Mineiros do Tietê



- NATUREZA E AVENTURA
- RELIGIOSIDADE, ARTE, HISTÓRIA E BEM ESTAR
- PARQUES TEMÁTICOS
- GASTRONOMIA
- COMPRAS
- NEGÓCIOS E EVENTOS

ROTA CAMINHOS DO TIETÊ







BARIRI

- » Museu Mário Fava
- » Cabana Mateiro

MUSEU MÁRIO FAVA

O museu conta a história da primeira viagem de carro entre o Brasil e os Estados Unidos, realizada por três brasileiros, Leônidas Borges de Oliveira, Francisco Lopes da Cruz e Giuseppe Mário Fava. Eles utilizaram dois veículos: um automóvel Ford modelo T, batizado de Brasil, fabricado em 1918, que foi doado pelo jornal “O Globo”. O outro, uma caminhonete denominada São Paulo, também Ford modelo T, fabrica-

do em 1925, foi doado pelo “Jornal do Comércio”, na capital paulistana.

-  **Como chegar:**
Avenida Tiradentes, 410, Centro Bariri – SP
-  **Telefone:** (14) 3662-1317
-  **Site:** www.Museumariofava.com.br
-  **Facebook:** [f/Museu Mário Fava](https://www.facebook.com/MuseuMárioFava)






ROTAS CAMINHOS DO TIETÊ

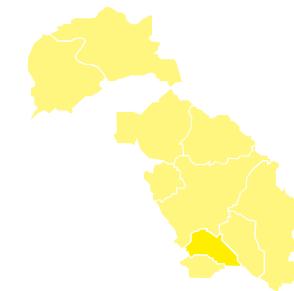
CABANA MATEIRO



Esse recanto fica numa área de preservação ambiental e serve comida rancheira ao som de clássicos do rock e canções da década de 1970. Atrai famílias e grupos de amigos que podem pescar com varas e iscas oferecidas ali ou trazidas pelo pescador. A pesca praticada na propriedade é esportiva – quem pesca devolve o peixe ao açude. Sempre há visita de animais como lobo-guará, preá, capivara. O som dos pássaros é constante, uma boa oportunidade para o birdwatching.

-  **Como chegar:**
Fazenda São Luiz, S/N, Bairro dos Alves - Bariri - SP
-  **Telefone:** (14) 98115- 4747
-  **Facebook:** f/Cabana Mateiro





BARRA BONITA

- » Passeio de Barcos
- » Mini Cidade da Criança
- » Eclusa de Barra Bonita
- » Memorial do Rio Tietê
- » Praça do Artesanato
- » Igreja Matriz de São José
- » Praça da Juventude
- » Rio Tietê



PASSEIO DE BARCOS

É o procurado pelos turistas que, em modernas, confortáveis e seguras embarcações, conhecem o rio Tietê “diferente”: límpido, navegável com variadas espécies de peixes. O turista tem a oportunidade de fazer a eclusagem, uma monumental obra de engenharia hidráulica que fica junto da Usina Hidroelétrica de Barra Bonita. Os passeios concen-

tram-se nos finais de semana durante todo o ano.



Como chegar:

Orla Turística
Barra Bonita – SP



Telefone: (14) 3641-0385



Site:

www.barrabonita.sp.gov.br





ROTA CAMINHOS DO TIETÊ

MINI CIDADE DA CRIANÇA



Um dos lugares mais incríveis e diferentes de Barra Bonita é a famosa praça da minicidade, um espaço criado para garantir a tranquilidade e a segurança para as crianças e com tranquilidade. Na minicidade tem um parque infantil, onde, em meio aos brinquedos, balanças, escorregadores, tabas de índios, ponte, lago, foguetes e sanitários, foram construídas réplicas, em tamanhos reduzidos, da matriz de São José e de um castelo do paisagista Dráusio Galante.

 **Como chegar:**
Praça Waldemar Lopes Ferras
Barra Bonita - SP


 **Telefone:** (14) 3641-0385


 **Site:** www.barrabonita.sp.gov.br


ECLUSA DE BARRA BONITA

Localizada junto à Usina Hidroelétrica de Barra Bonita, foi inaugurada em 1973 para viabilizar a Hidrovia Tietê-Paraná, sendo a primeira da América do Sul a ser explorada turisticamente e é a atração mais divulgada e conhecida da cidade, atraindo em média 15 mil turistas ao mês. Para transpor o desvio das barragens, as embarcações fazem a eclusagem, que em média dura 12 minutos para subir e 12 minutos para descer, possibilitando o tráfego de embarcações de nível a nível.

 **Como chegar:**
Rodovia Jau-São Manuel
Barra Bonita - SP

 **Telefone:** (14) 3641-0385

 **Site:** www.barrabonita.sp.gov.br





MEMORIAL DO RIO TIETÊ



O memorial conta com um rico acervo composto por painéis, maquetes, equipamentos náuticos, livros, videooteca e fotos para pesquisas.

Administrado pela ONG Mãe Natureza, uma entidade com mais de 30 anos que atua na defesa do rio Tietê, o memorial recebe cerca de trinta mil estudantes ao ano. Está localizado no Centro Cultural “Célia Stangherlin”, na orla turística.

 **Como chegar:**
Avenida Pedro Ometto, 467
Barra Bonita - SP

 **Telefone:** (14) 3641-0385


 **Site:** www.barrabonita.sp.gov.br


ROTA CAMINHOS DO TIETÊ


PRAÇA DO ARTESANATO



É um dos pontos mais visitados pelos turistas e abriga diversos quiosques de artesanato regional, como cerâmicas, objetos em madeira e tecelagem, souvenirs, peças de decoração, presentes e artigos importados.

 **Como chegar:**
Avenida Pedro Ometto, S/N
Barra Bonita - SP

 **Telefone:** (14) 3641-0385


 **Site:** www.barrabonita.sp.gov.br


IGREJA MATRIZ DE SÃO JOSÉ


Sua construção de linhas góticas é valorizada por ricos altares e vitrais doados

dos pelas famílias de Barra Bonita. Foi construída próxima à primeira capela, demolida após a sua inauguração.

A pedra fundamental foi lançada em 1922 na festa do Padroeiro São José e a primeira missa aconteceu no dia 19 de março de 1926. A torre de 20 metros de altura foi concluída no ano de 1929.

 **Como chegar:**
Praça São José, 10
Barra Bonita - SP

 **Telefone:** (14) 3641-0385

 **Site:** www.barrabonita.sp.gov.br





PRAÇA DA JUVENTUDE



No Centro de Recreação e Lazer da Juventude ou “Praça da Juventude” estão instalados um calçadão de 11 metros de largura e 417 metros de extensão, um parque infantil, uma pista de skate, uma quadra poliesportiva, um campo de vôlei de areia e um de futebol de areia, a praça do idoso e o porto de embarque e desembarque das embarcações turísticas. No calçadão da praça concentram-se barracas de artesanato, trenzinho e bonde turístico.

 **Como chegar:**
Orla Turística - Centro
Barra Bonita - SP

 **Telefone:** (14) 3641-0385

 **Site:** www.barrabonita.sp.gov.br

ROTA CAMINHOS DO TIETÊ



O rio Tietê nasce no município paulista de Salesópolis e fica distante 22 Km do oceano Atlântico, mas caminha para o Oeste Paulista, percorrendo 1.136 Km desaguando no rio Paraná.

No passado foi um importante aliado dos bandeirantes na conquista do território brasileiro. Atualmente é importantíssimo para a economia do

estado a geração de energia elétrica, fertilização do solo e do transporte comercial pela Hidrovia Tietê-Paraná. Barra Bonita tem sua vocação turística voltada para os eventos náuticos. Foi implementado o Projeto Navega São Paulo, um projeto em parceria entre a prefeitura e o governo, oferecendo aulas de canoagem e vela para os alunos da rede pública de ensino.



Como chegar:

Orla Turística - Centro
Barra Bonita - SP

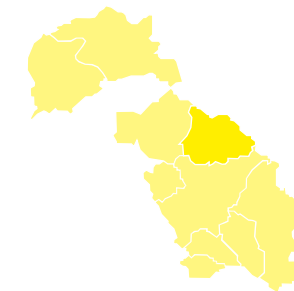


Telefone: (14) 3641-0385



Site: www.barrabonita.sp.gov.br

ROTA CAMINHOS DO TIETÊ





BOCAINA

- » Bosque Municipal Rui Barbosa
- » Igreja Matriz de São João Batista
- » Casa do Artesão
- » Lanchódromo Municipal
- » Tradicional Festa de São João Batista


BOSQUE MUNICIPAL RUI BARBOSA

Bosque formado durante a década de 1920, com árvores nativas e um pergolado ao centro com 2.300 metros de pista de caminhada, sendo muito apreciado pelos turistas que também usufruem do local para leitura e exercícios ao ar livre. Totalmente reformado e remodelado, o bosque é um ponto de encontro apreciado pela população e turistas da região.

 **Como chegar:**
Rua Floriano Peixoto s/n
Bocaina - SP

 **Telefone:** (14) 3666-2000

 **Site:** www.bocaina.sp.gov.br

 **Facebook:** [f/ComunicaBocaina](https://www.facebook.com/ComunicaBocaina)





ROTA CAMINHOS DO TIETÊ

IGREJA MATRIZ DE SÃO JOÃO BATISTA


Templo centenário, exibe, no seu interior, 13 telas sacras pintadas por Benedito Calixto. É o único acervo contínuo do renomado artista brasileiro. A igreja recebe mais de 15 mil turistas ao ano e é palco principal da maior festa do padroeiro do estado.



 **Como chegar:**
Rua XV de Novembro
Bocaina - SP

 **Telefone:** (14) 3666-1072

 **Site:** www.bocaina.sp.gov.br


 **Facebook:** [f/ComunicaBocaina](https://www.facebook.com/ComunicaBocaina)




CASA DO ARTESÃO


Esse importante ponto turístico da cidade, ocupa uma estação ferroviária da Antiga Douradense, ponto de partida e chegada para moradores e visitantes, muito usada para o transporte de café e algodão produzidos em Bocaina. O prédio foi preservado e mantém a plataforma de espera, muito frequentada por turistas e utilizada para shows e apresentações.



 **Como chegar:**
Praça Remigio Diegues
Bocaina - SP

 **Telefone:** (14) 3666-8000

 **Site:** www.bocaina.sp.gov.br


 **Facebook:** [f/ComunicaBocaina](https://www.facebook.com/ComunicaBocaina)


ROTA CAMINHOS DO TIETÊ

LANCHÓDROMO MUNICIPAL

O “lanchódromo” é uma área gastronômica pública, criada entre o Bosque Municipal e a Praça de Santa Luzia. É uma grande praça de alimentação, iluminada, que reúne os “lancheiros” da cidade em seus trailers e quiosques. O espaço conta com palco de apresentações e playground, recebendo grande quantidade de turistas para apreciar a variedade gastronômica.



 **Como chegar:**
Rua Floriano Peixoto s/n
Bocaina - SP

 **Telefone:** (14) 3666-2000


 **Site:** www.bocaina.sp.gov.br


 **Facebook:** [f/ComunicaBocaina](https://www.facebook.com/ComunicaBocaina)

TRADICIONAL FESTA DE SÃO JOÃO BATISTA


Festa com mais de 130 anos de existência, caracterizada pela Fogueira de São João Batista, erguida com mais de 10 metros e acesa na véspera do dia 24 de junho, onde mais de 20 mil pessoas em média esperam pela passagem dos fiéis pelo tapete

de brasas de mais de 4 metros de comprimento. Shows musicais, barracas típicas, noite italiana, pau de sebo, leilões de prendas e gado são os atrativos desta festa, além das celebrações.

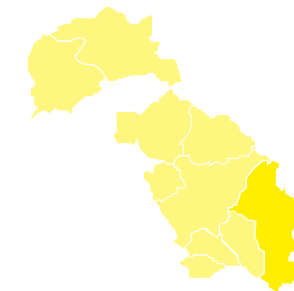
 **Como chegar:**
Praça da Igreja Matriz
Bocaina - SP

 **Telefone:** (14) 3666-1072

 **Site:** www.bocaina.sp.gov.br

 **Facebook:** [f/ComunicaBocaina](https://www.facebook.com/ComunicaBocaina)





DOIS CÓRREGOS





- » Pesqueiro Jussara
- » Sítio Rio do Peixe
- » Mirante Serra de Brotas
- » Museu Histórico e Ferroviário “José Leopoldo Barros Nogueira”
- » Estação Ferroviária
- » Centro Cultural “Nilson Prado Telles”

PESQUEIRO JUSSARA



Possui lagoas de pesque e pague, pesca esportiva, com diversas espécies de peixes. Entre eles destacam-se Tilápia e Pacu. Além disso no local há criação de animais que podem ser observados como ovelhas, porcos e javalis, além dos animais típicos das matas. O local também possui um restaurante que serve comida típica caipira.

 **Como chegar:**
SP-304, Km 28, Ventania
Dois Córregos - SP

 **Telefone:** (14) 99846-1675

 **Site:** turismodoiscorregos-sp/pontos-turisticos-dois-corregos

 **Instagram:** @pesqueirojussara

ROTA CAMINHOS DO TIETÊ


SÍTIO RIO DO PEIXE





Na propriedade, uma casinha na árvore, nascentes e três lagos fazem parte do cenário para quem gosta de se divertir ou vivenciar a experiência do turismo rural. O destaque vai para a horta e a produção de alimentos sem agrotóxicos. Várias árvores preserva-

das, jardim, pomar com árvores frutíferas são destaques no lugar. Os espaços são adaptados para preservar a flora e a fauna, mas sem deixar de lado o lazer de adultos e crianças em meio à natureza.




 **Como chegar:**
Área rural da cidade
Dois Córregos - SP

 **Telefone:** (14) 98141-6716

 **Site:** turismodoiscorregos-sp/pontos-turisticos-dois-corregos

 **Instagram:** @riodopeixesito

 **Facebook:** f/riodopeixesito





ROTA CAMINHOS DO TIETÊ


MIRANTE SERRA DE BROTAS



O local recebe a visita de ciclistas, motociclistas, jipeiros e paraquedistas, por conta de suas trilhas e por garantir uma vista panorâmica da região serrana. É chamado de Serra de Brotas, pois quando os bandeirantes vieram desbravar a região batizaram o lugar com esse nome pela quantidade de nascentes. Brotas significa nascente e essa é a última região serrana dessa parte do estado.

 **Como chegar:**
Zona Rural
Dois Córregos - SP

 **Telefone:** (14) 99745-1323


 **Site:** turismodoiscorregos-sp/pontos-turisticos-dois-corregos


 **Instagram:**
[@miranteserradebrotas](https://www.instagram.com/miranteserradebrotas)


 **Facebook:**
[f/miranteserradebrotas](https://www.facebook.com/miranteserradebrotas)

MUSEU HISTÓRICO E FERROVIÁRIO “JOSÉ LEOPOLDO BARROS NOGUEIRA”

Conta a história da ferrovia no município de Dois Córregos, por meio de peças e documentos doados por antigos trabalhadores da estrada de ferro. Também retrata um pouco da história do município. Um interessante passeio num local com acervo muito rico para pesquisadores. Seu prédio é uma réplica da estação de Marselha na França, destruída na 2ª Guerra Mundial.

 **Como chegar:**
Praça Prefeito Osvaldo Casonato,
s/n - Centro
Dois Córregos - SP

 **Telefone:** (14) 3652-3666

 **Site:** turismodoiscorregos-sp/pontos-turisticos-dois-corregos



ROTA CAMINHOS DO TIETÊ

ESTAÇÃO FERROVIÁRIA


É um dos principais prédios históricos, inaugurado em 1880, como ponta de linha pela Rioclarense. A estação de Dois Córregos logo no ano seguinte passou a ser o primeiro ponto de bifurcação do ramal de Jaú.




A data de inauguração do prédio atual é de 1912. A estação foi reformada e restaurada pela FEPASA, por ter sido considerada uma das mais bonitas do estado.

Como chegar:

Praça Prefeito Osvaldo Casonato
Centro - Dois Córregos - SP

 **Telefone:** (14) 3652-3666

 **Site:** [turismodoiscorregos-sp/
pontos-turisticos-dois-corregos](http://turismodoiscorregos-sp/pontos-turisticos-dois-corregos)


CENTRO CULTURAL “NILSON PRADO TELLES”



É o cinema mais antigo do estado de São Paulo em funcionamento e é o segundo do Brasil. Com sessões semanais, foi construído no tradicional modelo cineteatro, característica comum no século passado, presente nesse tipo de empreendimento. Também possui um documentário contando sua história e ali acontecem oficinas culturais e peças teatrais.

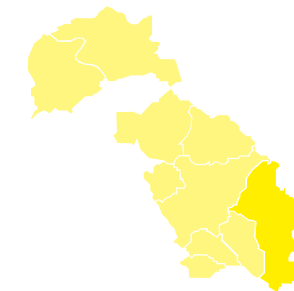
Como chegar:

Av. Dom Pedro I, nº320 - Centro
Dois Córregos - SP

 **Telefone:** (14) 3652-6441

 **Site:** [turismodoiscorregos-sp/
pontos-turisticos-dois-corregos](http://turismodoiscorregos-sp/pontos-turisticos-dois-corregos)

ROTA CAMINHOS DO TIETÊ




IACANGA



- » Aquário Escola Tietê
- » Lago Municipal José Seghimatz
- » Praia das Palmeiras
- » Praça das Rosas




AQUÁRIO ESCOLA TIETÊ




Um verdadeiro projeto educacional localizado no Lago Municipal, traz variadas espécies de peixes do rio Tietê para que crianças e os jovens compreendam a importância da preservação desse rio tão importante para todo o estado, bem como para o meio ambiente.

O aquário Escola Tietê possui vários tanques os quais possuem espécies

de peixes nativos e também adaptados/inseridos do rio tietê.

 **Como chegar:**
Rua Antonio Chechin, s/n
Iacanga - SP

 **Telefone:** (14) 3294-1180

ROTA CAMINHOS DO TIETÊ

LAGO MUNICIPAL JOSÉ SEGHMATZ



Considerado como um dos mais belos pontos turísticos da região e um verdadeiro cartão postal em Iacanga, Sua área compreende 4.578 metros quadrados distribuídos entre suas águas que foram represadas do córrego Areião e que também são abri-

go para diversas espécies de peixes nativos do rio Tietê e algumas espécies inseridas, trazidos de outras localidades.

Tem infraestrutura composta por pista de caminhadas em plataformas interligadas por passarelas, playgrou-

nd, academia ao ar livre, arborização nativa, jardinagem e iluminação artificial. Também é palco de grandes eventos na cidade, como o réveillon, o Festival de Aventuras, a Semana do Meio Ambiente e também já foi palco do Festival de Pesca - FEPEI.



Como chegar:

Ruas Antonio Chechin, Darzizo Crivelaro, Avenidas São João e Dr. Jonas Nunes Brigagão Iacanga - SP



Telefone: (14) 3294-1142



ROTA CAMINHOS DO TIETÊ

PRAIA DAS PALMEIRAS





Praia de água doce, considerada como o maior e mais belo atrativo natural da região. Ali acontecem periodicamente alguns eventos, como a Procissão Fluvial e o Cruzeiro Hidrovia Tiete/Paraná, que recebe a cada dois anos uma flotilha de 15 a 20



embarcações da Associação Brasileira de Velejadores de Cruzeiro – ABVC, onde os amantes das atividades náuticas promovem o tu-

rismo fluvial. Também ali é promovido o Carnaval na Praia, campeonato de som automotivo, eventos do meio ambiente, campeonatos de futebol e vôlei na areia, apresentações de bandas musicais, passeios de barcos, lanchas e jet ski nas águas do Ribeirão Claro.


 **Como chegar:**
Rua Pereira Lima s/n
Iacanga – SP


 **Telefone:** (14) 3294-1142

PRAÇA DAS ROSAS

A Praça Das Rosas é o cartão de visita da cidade. Localizada na entrada principal, abriga 10 trailers com diferentes opções gastronômicas. Possui um playground, além de jardinagem e iluminação.

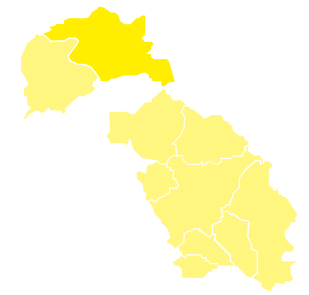


 **Como chegar:**
Rua dos Gerânios e Rua dos Cravos, s/n - Iacanga – SP

 **Telefone:** (14) 3294-1142



ROTA CAMINHOS DO TIETÊ



IBITINGA




- » Fazenda Voltinha
- » Rancho Paraíso
- » Cripta do “Venerável” Nelsinho Santana
- » Igreja Matriz do Senhor Bom Jesus
- » Biblioteca Pública Municipal “Professora Iracema Cassemiro de Amorim”


FAZENDA VOLTINHA



Foi criada no início no século passado, e permanece na mesma família, em sua quarta geração. Há 100 anos sua atividade econômica vinha da criação de suínos e cavalos. Em 1927 foi construída a sede da fazenda, com tijolos fabricados no próprio local. Atualmente está aberta para visitação e conta com a Trilha dos Macacos, com extensão de 400m na mata. Turistas também podem fazer cavalgadas e passeio de trenzinho com trator, boiacross no rio São Lourenço, seguir pela rota com educação ambiental e uma visita guiada histórico-cultural.



 **Como chegar:**
Rod. Cezário José de Castilho,
km 411 - Distrito de Cambaratiba
Ibitinga - SP

 **Telefone:** (16) 99728-3946

 **Site:** fazendavoltinha.com.br


 **Facebook:**
f/fazendavoltinha


ROTA CAMINHOS DO TIETÊ


RANCHO PARAÍSO



A Pousada Rancho Paraíso fica próxima ao rio Jacaré, contando com diversos apartamentos. Também oferece aluguel de barcos e uma casa flutuante para lazer e pescaria, em meio à bela natureza na beira do rio Jacaré Guaçu, próximo ao Rio Tietê.

 **Como chegar:**
Rua Jacaré Guaçu 01,
Náutico Isabela - Ibitinga - SP

 **Telefone:** (16) 99201-3015

 **Facebook:** f/sucassiano1919





CRIPTA DO “VENERÁVEL” NELSINHO SANTANA

Na Igreja Matriz do Senhor Bom Jesus, a Cripta do Menino Nelsinho Santana recebe turistas e moradores desde 2011, quando foram depositados seus restos mortais que estavam no cemitério de Araraquara.

Nelsinho era um menino muito religioso que sofreu um acidente e teve que amputar o braço e faleceu com 9 anos de idade. Cinco anos depois da sua morte foi declarado “Venerável” e seu processo de Beatificação e Canonização segue no Vaticano, esperando a confirmação de um novo milagre para ser declarado “Santo”.



 **Como chegar:**
Praça Cônego Eutímio Ticianelli,
s/n - Centro / Igreja Matriz do
Senhor Bom Jesu
Ibitinga - SP

 **Telefone:** (16) 3342-2251

ROTA CAMINHOS DO TIETÊ


IGREJA MATRIZ DO SENHOR BOM JESUS




A construção da igreja é de 1914 e abriga a imagem histórica do Senhor Bom Jesus, trazida do Forte de Itapura pelo fundador da cidade, Miguel Landim. As obras denominadas Via Sacra, criadas pelo artista plástico Duilio Galli também estão ali e, em 2011, foi construída a cripta do menino Nelsinho Santana.

Como chegar:

Praça Cônego Eutímio Ticianelli,
s/n - Centro - Ibitinga - SP

 **Telefone:** (16) 3342-2251

 **Facebook:** f/paroquiasenhorbomjesusibitinga





BIBLIOTECA PÚBLICA MUNICIPAL “PROFESSORA IRACEMA CASSEMIRO DE AMORIM”

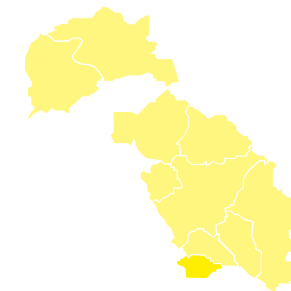


Prédio construído em 1934, abriga a Biblioteca Municipal e é tombado pelo Conselho Municipal de Defesa do Patrimônio Artístico, Estético, Arquitetônico, Documental e Ambiental de Ibitinga. Mantém a decoração da época e recebe muitos visitantes interessados na arquitetura típica e nos livros que ali existem.



 **Como chegar:**
Avenida Dr. Victor Maida, 585
Centro - Ibitinga - SP

 **Telefone:** (16) 3342-6069



IGARAÇU DO TIETÊ

- » Praia Maria do Carmo de Abreu Sodré
- » Eclusa José Bonifácio de Andrada E Silva Jardim
- » Igreja Nossa Senhora do Carmo
- » Gruta de Nossa Senhora de Lourdes

PRAIA MARIA DO CARMO DE ABREU SODRÉ

Praia às margens do Rio Tietê, que é uma opção para os turistas aproveitarem banhos e muita diversão nas águas do rio. O turismo náutico também tem a sua vez, além da prática da pesca e de esportes aquáticos. A Praia Maria do Carmo de Abreu Sodré possui infraestrutura com quiosques e área de camping, além de abrigar o tradicional Res-

taurante Canoa Grande. Também possui atracadouro para barcos que promovem a eclusagem.



Como chegar:

Av. Roberto Costa de Abreu Sodré
Igarapé do Tietê - SP



Telefone: (14) 3644-1223



ROTA CAMINHOS DO TIETÊ

ECLUSA JOSÉ BONIFÁCIO DE ANDRADA E SILVA JARDIM



Anexa à Usina Hidrelétrica da AES, com elevador fluvial, traz inúmeros visitantes para a eclusagem. A eclusa permite a transposição do desnível do Rio Tietê por meio de uma câmara de concreto com 142m de comprimento

por 12m de largura e 30m de altura. Por enchimento e esvaziamento, permite transportar as embarcações para cima e para baixo, num desnível de 26m, num tempo de 12 minutos, sendo a capacidade de cada transposição de



duas mil toneladas, usando 50mil m² de água. A eclusa local é a pioneira da América do Sul a ser explorada para o turismo, oferecendo uma experiência idêntica à do Canal do Panamá, o maior do mundo. A eclusa também serve ao transporte de areia, cana, soja, milho, madeira e vários outros produtos, integrando o complexo de navegação da Hidrovia Tietê-Paraná.



Como chegar:

Av. Roberto Costa de Abreu
Sodré - Igarapu do Tietê - SP



Telefone: (14) 3644-1223

ROTA CAMINHOS DO TIETÊ



IGREJA NOSSA SENHORA DO CARMO



É também conhecida como igreja da santa da cara limpa, situada na Fazenda Imparato. Isso porque está situada numa estrada de terra e por causa da poeira, toda a fachada e corpo da imagem de Nossa Senhora do Carmo estão cobertos de terra, exceto o seu rosto, que permanece sempre limpo. A história mostra



que a igreja foi construída pelos membros da família Imparato, imigrantes italianos, similar à que a mesma família construiu na Itália, antes da imigração. Todos os artefatos da igreja vieram da Itália para que fosse possível a construção com total similaridade.

-  **Como chegar:**
Estrada do Matão - Bairro do Matão - Igaracu do Tietê - SP
-  **Telefone:** (14) 3644-1223



ROTA CAMINHOS DO TIETÊ


GRUTA DE NOSSA SENHORA DE LOURDES




Na gruta, duas imagens atraem devotos da cidade e da região. Estão ali as imagens de Nossa Senhora de Lourdes, considerada pelos católicos a santa das curas milagrosas, e de Santa Bernadette, a que presenciou as

aparições de Nossa Senhora. O local possui uma cachoeira e uma fonte de água, reproduzindo o local original da aparição de Nossa Senhora, em Lourdes, na França.

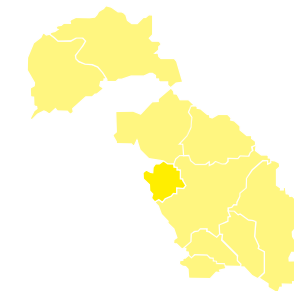


 **Como chegar:**
Avenida Roberto Costa de Abreu
Sodré - Igarapu do Tietê - SP

 **Telefone:** (14) 3644-1223



ROTA CAMINHOS DO TIETÊ



- » Praia de Itapuí
- » Travessia de Balsa
- » Praça da Matriz
- » Igreja Matriz Santo Antonio de Pádua

PRAIA DE ITAPUÍ



A “prainha”, como é carinhosamente chamada pela população, é o maior patrimônio turístico natural de Itapuí. Sempre foi muito utilizada para a prática de esportes, pescaria, piquenique, banho de rio e lazer em geral. Ali também tem um playground e diversos quiosques que comercializam alimentos e bebidas. O grande destaque da prainha é sua beleza natural, sua paisagem incrível durante o pôr-do-sol, que mais chama a atenção de moradores e turistas de toda a região.



Como chegar:

Avenida Brasil s/n
Itapuí - SP



Telefone: (14) 3664-8040



Site: www.itapui.sp.gov.br/portal/turismo/9



Instagram:

@diretoriaculturaeturismoitapui



Facebook:

f/culturaeturismoitapui


ROTA CAMINHOS DO TIETÊ


TRAVESSIA DE BALSA



A travessia pelo Rio Tietê é feita entre as cidades de Itapuí e Boracéia. Travessia gratuita e a cada meia hora, com 24h de funcionamento.

A travessia também é um passeio, já que o Rio Tietê e suas margens proporcionam uma paisagem incrível, com belezas naturais únicas e especiais.

 **Como chegar:**
Rua Jorge Chamas s/n
Itapuí - SP

 **Telefone:** (14) 3664-8040

 **Site:** www.itapui.sp.gov.br/portal/turismo/9

 **Instagram:**
@diretoriaculturaeturismoitapui


 **Facebook:**
f/culturaeturismoitapui


PRAÇA DA MATRIZ




A praça é cercada pelo comércio local, incluindo restaurantes, lanchonetes, lojas de confecções entre outros produtos. A Praça da Matriz guarda diversos costumes e lendas como a do “Arco das Noivas”. A poda das árvores em formatos artísticos também é uma importante característica mantida no seu paisagismo e diversas imagens como mãos, aviões e animais se formam na copa das árvores. Ali também há um coreto em forma de lira, uma fonte luminosa e duas es-

tátuas de leões, que oferecem água à população.

 **Como chegar:**
Praça da Matriz
Itapuí - SP

 **Telefone:** (14) 3664-8040

 **Site:** www.itapui.sp.gov.br/portal/turismo/9

 **Instagram:**
@diretoriaculturaeturismoitapui

 **Facebook:**
f/culturaeturismoitapui

ROTA CAMINHOS DO TIETÊ

IGREJA MATRIZ SANTO ANTÔNIO DE PÁDUA



Igreja católica, construída em 1890, teve sua inauguração em 1922, com expressões artísticas no estilo barroco. Os quadros da via sacra, obras belíssimas, dificilmente encontrados

no Brasil, foram instalados em 1925. A igreja também abriga uma partícula da túnica de Santo Antônio de Pádua, concebida a Itapuí em 2009.



Como chegar:

Praça da Matriz
Itapuí - SP



Telefone: (14) 3664-8040



Site: www.itapui.sp.gov.br/portal/turismo/9



Instagram:

@diretoriaculturaeturismoitapui

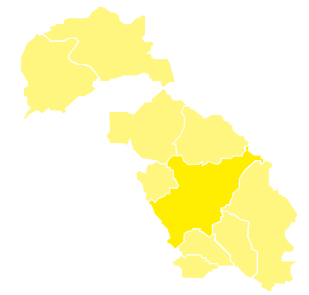


Facebook:

f/culturaeturismoitapui



ROTA CAMINHOS DO TIETÊ




JAÚ


- » Reserva Ecológica Amadeu Botelho - Rppn
- » Fazenda Mandaguahy
- » Santuário Frei Galvão
- » Estação Ferroviária de Jaú
- » Patrimônio Arquitetônico e Cultural
- » Polo Gastronômico do Pouso Alegre de Baixo
- » Centro de Compras e Calçados

RESERVA ECOLÓGICA AMADEU BOTELHO - RPPN




Reserva ecológica de preservação permanente que mostra toda a beleza natural com suas árvores seculares, cachoeira, fauna exuberante com destaque para macacos, esquilos, inúmeros pássaros silvestres e uma enorme variedade de insetos. Foi transformada em RPPN no ano de 2000. Sua flora também é mais um espetáculo da natureza: possui mais de 170 espécies de árvores estudadas, 24 mamíferos conhecidos e 174 espécies de pássaros registrados. É uma das maiores riquezas ambientais de Jaú.

 **Como chegar:**
Fazenda Santo Antônio dos Ipês,
CP 02, Rural
Jaú - SP

 **Telefone:** (14) 99771-5276

 **Site:** rppnamadeubotelho.com.br

 **Instagram:** @rppnamadeubotelho

 **Facebook:** [f/matadomadeu](https://www.facebook.com/matadomadeu)

ROTA CAMINHOS DO TIETÊ


FAZENDA MANDAGUAHY



É um exemplar de fazenda cafeeira do século XIX. Ainda hoje mantém preservadas tanto a sua arquitetura quanto os seus hábitos, sendo um passeio especial para os apreciadores do turismo rural.



A Fazenda Mandaguahy foi aberta à visitação pública em 1997. Oferece vários tipos de visitas que vão de pequenos grupos familiares a excursões.



Entre as modalidades estão:

VISITA CULTURAL – casa- sede, pomar, alambique e senzala – com degustação de produtos feitos na fazenda.

LANCHE À ANNA JOAQUINA E VISITA CULTURAL – passeios ao pomar, alambique, senzala, tulha e lanche na sede com as geléias, pães, biscoitos, leite, suco, manteiga, queijos, patês produzidos na fazenda e servidos na bela sala de jantar da casa-sede.



ALMOÇO À ANNA JOAQUINA E VISITA CULTURAL - passeios ao pomar, alambique, senzala, tulha e almoço com aperitivos, como cachaça, batida, torradas e patês, dois tipos de carne (-frango e suína ou bovina), salada, arroz, feijão gordo, farofa, suco- servido na antiga tulha.



Como chegar:

Rod. Comandante João Ribeiro de Barros, Km 145, s/n
Zona Rural - Jaú - SP



Telefone: (14) 3622-2707



Site: www.fazendamandaguahy.com.br



Instagram: @fazendamandaguahy



Facebook: f/fazendamandaguahy

ROTA CAMINHOS DO TIETÊ



SANTUÁRIO FREI GALVÃO



Foi nas margens do Rio Tietê que foi instalado o marco inicial para o caminho peregrino Via Lucis. Registros contam que nesse lugar aconteceu o milagre da bilocação (fenômeno espiritual de estar presente em dois lugares, simultaneamente) de Frei Galvão, primeiro santo brasileiro. Por volta de 1810, ferido de morte, Manuel Portes, capataz de uma monção que vinha de Cuiabá, clamou por Frei Galvão que, no mesmo instante, interrompeu sua missa em uma igreja de São Paulo, ajoelhou-se e teria sido visto dando a extrema-unção ao moribundo naquele local deserto, a centenas de qui-

lômetros de distância. O trajeto tem cerca de 110 km de extensão, passando por mais 4 cidades e encerrando a Via Lucis no mosteiro do Paraíso, na cidade de Torrinha. No lugar onde aconteceu o milagre está instalado o Santuário de Frei Galvão, ponto de referência a devotos e turistas.



-  **Como chegar:**
Condomínio Frei Galvão - Distrito de Potunduva às margens do Rio Tietê - Jaú - SP
-  **Instagram:**
[@caminho_vialucis_oficial/](https://www.instagram.com/caminho_vialucis_oficial/)



ROTA CAMINHOS DO TIETÊ






ESTAÇÃO FERROVIÁRIA DE JAÚ



Patrimônio tombado, que pertenceu à antiga companhia de estradas de ferro, a estação nova de Jaú foi construída em 1941. No final de 2000, a população teve a iniciativa de restaurar a estação. O último trem de passageiros, que circulou em 2001, passou por uma estação ainda em reforma. Em 2002 a estação foi “reinaugurada” como sala de música, parte do circuito cultural da cidade. Atualmente é a sede administrativa da Secretaria de Cultura e Turismo

da cidade e espaço dedicado a artes, exposições, apresentações culturais e artísticas.



-  **Como chegar:**
R. Pref. Francisco Tolêdo Arruda,
349 - Chácara Canhos - Jaú - SP
-  **Telefone:** (14) 3626-5884
-  **Site:** www.jau.sp.gov.br
-  **Instagram:** @culturaeturismojau
-  **Facebook:** f/culturajahu

ROTA CAMINHOS DO TIETÊ



PATRIMÔNIO ARQUITETÔNICO E CULTURAL

A cidade conta com um extenso patrimônio histórico, arquitetônico e cultural, com vários casarões construídos na época áurea da cultura cafeeira na cidade. O destaque fica por conta das obras arquitetônicas do renomado profissional Vilanova Artigas, que fazem parte de um roteiro visitado e prestigiado por universitários e apreciadores. O centro histórico, a Igreja Matriz de Nossa Senhora do Patrocínio, com sua arquitetura e impressionantes pinturas internas, o coreto central, a rodoviária municipal e o Balneário Tito Coló, são referência de construções tombadas, que representam a sociedade Jauense.




Como chegar:

Centro Histórico - Jaú - SP



Site: www.jau.sp.gov.br




ROTA CAMINHOS DO TIETÊ

POLO GASTRONÔMICO DO POUSO ALEGRE DE BAIXO

Quatro restaurantes compõem o polo de culinária caipira, no bairro Pouso Alegre de Baixo. O cardápio típico com leitoa e frango a passariño, arroz com bacon, feijão, polenta e outros atraem inúmeros turistas. O polo é composto pelos restaurantes Polaco, Codatto, Mirante do Pouso e Dendo Sítio Restaurante. Os restaurantes, com menu baseado em pratos simples, mas com muito sabor, atra-

em inúmeros turistas, que formam filas durante os finais de semana.

 **Como chegar:**
R. José Boletti, 79 - Pouso Alegre de Baixo - Jaú - SP

 **Telefone:** (14) 3623-1112

 **Site:** www.jau.sp.gov.br



ROTA CAMINHOS DO TIETÊ

CENTRO DE COMPRAS E CALÇADOS



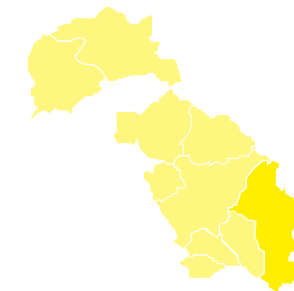
A cidade é conhecida como a capital do calçado feminino, e o Shopping Território do Calçado é o maior centro de compras que reúne mais de 200 lojas de calçados femininos em toda a América Latina. O local se destaca pela infraestrutura, que conta com es-

tacionamento grátis, praça de alimentação e brinquedoteca, além da qualidade e do valor acessível dos produtos comercializados. Atua no comércio atacadista e varejo e recebe turistas de todo o país.

-  **Como chegar:**
Av. Totó Pacheco, 1647
2ª Zona Industrial
Jaú - SP
-  **Telefone:** (14) 3621-9339
-  **Site:** www.territoriocalcado.com.br
-  **Instagram:** @shoppingterritorio
-  **Facebook:** [f/shoppingTerritorioDoCalçado](https://www.facebook.com/shoppingTerritorioDoCalçado)



ROTA CAMINHOS DO TIETÊ



MINEIROS DO TIETÊ

- » Represa do Rio Tietê
- » Parque Ecológico “Teófilo Xavier de Mendonça” – Salto Dom Pedro II
- » Orquidário DR
- » Mirante da Pedra Branca
- » Thermas Pacú Acqua Park
- » Bird Watching - Observação de Pássaros
- » Artesanato Local
- » Festa de Santo Antonio
- » Laticínio e Restaurante Jm

REPRESA DO RIO TIETÊ

Formada pela Hidrelétrica de Barra Bonita, no Rio Tietê é um grande lago que atinge aproximadamente 7 km de largura. Está localizada na área rural, a 15 km da cidade. Esse local é bastante frequentado pelos turistas e também pelos moradores para a realização da prática da pesca, camping, esportes náuticos, banhos e lazer na prainha

do “Vale Verde”. um dos principais cartões-postais da cidade. O parque conta com 246 mil metros quadrados de área, onde é possível praticar caminhadas e corridas em uma pista de 1.700 metros. Tem 20 quiosques usados para churrasco, mesas de piquenique cobertas, inúmeras espécies de plantas e um grande lago, pistas

de bicicleta ao redor de vários lagos, quadras de futebol e espaço para grandes eventos.



Como chegar:

Condomínio Vale Verde
(Baixão da Serra)
Mineiros do Tietê – SP



Telefone: (14) 3646-2138




Facebook:

f/Comtur-Mineiros-do-Tiete

ROTA CAMINHOS DO TIETÊ


PARQUE ECOLÓGICO “TEÓFILO XAVIER DE MENDONÇA” SALTO DOM PEDRO II

O parque é mais um espaço onde a natureza é preservada, com um destaque que chama a atenção dos turistas pela sua exuberância e história, o Salto D. Pedro II. Localizada no Ribeirão São João, com 10 metros de altura, esta cachoeira ganhou notoriedade por sua beleza natural preservada e por ser onde D. Pedro II se banhou quando, com sua comitiva real, em 1879, passou por Mineiros do Tietê, para a inauguração da estação



de trem na cidade, daí o nome. O local ainda possui deck para contemplação e um restaurante.

 **Como chegar:**
Estrada Municipal MNT 161, 365
Mineiros do Tietê - SP

 **Telefone:** (14) 3646-9090


 **Facebook:**
f/Comtur-Mineiros-do-Tiete


ORQUIDÁRIO DR

Mineiros do Tietê recebeu o slogan “Cidade das Orquídeas” especialmente pelo trabalho do Orquidário Rampazzo, que por seu proprietário, pioneiro no cultivo das espécies, fez com que a cidade se destacasse. Seu viveiro mede 5 mil m² e suas estufas



abrigam 30.000 plantas das mais variadas espécies.

 **Como chegar:**
Sítio Rampazzo - Rua Municipal
Mineiros do Tietê - SP

 **Telefone:** (14) 99794-6426

 **Facebook:**
f/Comtur-Mineiros-do-Tiete






ROTA CAMINHOS DO TIETÊ

MIRANTE DA PEDRA BRANCA

Área de cuesta que compõe um fragmento da Mata Atlântica. Para os que gostam de se aventurar e ter altas emoções, a Serra do Morro Alto e a Pedra Branca, no “Baixão da Serra”, possuem mata nativa fechada, riachos, cachoeiras, macacos, tucanos, pacas e outros animais selvagens. O local tem grandes morros de pedras e paredões, para os que praticam enduros e trilhas.

Mineiros do Tietê também tem seu folclore com figuras misteriosas, como é o caso do “Unhudo” da Pedra Branca. Segundo a lenda, é uma criatura semelhante ao ser humano, com enormes unhas, barba comprida, peluda e que ataca as pessoas que apanham as jabuticabas no mato do Morro da Pedra Branca.



-  **Como chegar:**
Fazenda Pedra Branca
Mineiros do Tietê - SP
-  **Telefone:** (14) 3646-9090
-  **Facebook:**
f/Comtur-Mineiros-do-Tiete


ROTA CAMINHOS DO TIETÊ

THERMAS PACÚ ACQUA PARK



Maior complexo aquático da região indicado para todas as idades e com infraestrutura completa. Piscinas com toboáguas, rampas molhadas, cascatas, piscina infantil, rio lento com água aquecida e passeio com boias, bar molhado com água aquecida, piscina tropical com borbulho, playground, restaurante, choperia, lanchonetes, barraca de açaí, pesqueiro e hospedagem. Sua localização é privilegiada e é opção para toda a famí-

lia. O Pacu chama a atenção da criançada com o Balde Maluco, o Castelo, os tobogãs e o famoso Jacaré. Já os tanques de pesca são a atração dos adultos, repletos de uma grande quantidade de peixes em tamanhos variados, onde é possível praticar a pesca esportiva ou levar o peixe pra casa.



Como chegar:

Rodovia SP 304 Km 273
Mineiros do Tietê - SP



Telefone: (14) 3652-3710



Site: www.thermaspacu.com.br




Instagram: @thermaspacu



Facebook:

f/ThermasPacuAcquaPark





ROTA CAMINHOS DO TIETÊ

VALE A PENA CONHECER

BIRD WATCHING - OBSERVAÇÃO DE PÁSSAROS

Mineiros do Tietê tem paisagens de tirar o fôlego e sua fauna é tão exuberante quanto seus cenários. A prática de birdwatching é feita numa trilha ecológica em área de preservação ambiental, onde é realizada a observação de pássaros diferentes. Nessa trilha também é possível apreciar a “cuesta” de Botucatu, com a paisagem que se forma, por belas formações rochosas.

 **Como chegar:**
Estrada da Biquinha
Mineiros do Tietê - SP


 **Telefone:** (14) 3646-9090

 **Facebook:**
f/Comtur-Mineiros-do-Tiete


ARTESANATO LOCAL

Exposição dos artesãos da cidade. São mais de 40 expositores que divulgam e comercializam peças variadas como arte em cabaça, arte sacra, mandalas em pontilhismo, arte em couro, madeira, ferro e plástico e pintura em tela.

 **Como chegar:**
Rua Maria Elídia Ferraz de
Arruda, 417 - Mineiros do Tietê - SP

 **Telefone:** (14) 3646-9090


 **Instagram:** @ascoisasdeaninha


 **Facebook:** f/ascoisasdeaninha


FESTA DE SANTO ANTÔNIO

Programação festiva e religiosa com destaque para a centenária quermesse de Santo Antonio, com comidas e bebidas típicas de festa junina, danças típicas, bingos e leilões. Todos os anos, desde 1904, sempre em junho, é realizada a festa em Louvor ao padroeiro da cidade, sendo esse o evento local mais antigo e importante. Os festejos em honra a Santo Antônio de Pádua atraem mais de dez mil visitantes nos quatro finais de semana do

evento, que termina com a tradicional competição do pau de sebo.

 **Como chegar:**
Rua Antonio Botelho, s/n
(Salão de Festas da Igreja de
Santo Antonio) Mineiros do Tietê - SP


 **Telefone:** (14) 3646-1339


 **Instagram:** @ascoisasdeaninha

 **Facebook:**
f/paroquiamineirosdotiete

LATICÍNIO E RESTAURANTE JM

Produção de leite, queijos, manteiga, doces variados e cachaça, que também são comercializados em loja própria. O restaurante tem um ambiente bem agradável, em meio à natureza, está aberto aos domingos e serve comida típica mineira, no sistema de buffet.

 **Como chegar:**
Sítio Recanto Primavera
Mineiros do Tietê - SP

 **Telefone:** (14) 99679-5263

 **Facebook:**
f/Comtur-Mineiros-do-Tiete



CONFIRA O MAPA COMPLETO

CLIQUE AQUI

Este caderno é um Guia Informativo com alguns atrativos das regiões turísticas da Região Central, no Estado de São Paulo.

É fruto de uma pesquisa em campo realizada pela equipe da Coordenadoria de Turismo, junto aos interlocutores das regiões turísticas, que buscou mapear os principais produtos turísticos destas regiões e elencá-los em Rotas Turísticas.

Vale lembrar que não é um guia de serviços, mas caso precise de mais informações sobre as regiões, inserimos ao lado os contatos dos interlocutores das RTs.

Embarque nessa grande aventura e desfrute dessa natureza bem próxima à capital paulista, não deixando é claro, de seguir as normas e orientações do Plano São Paulo.

Antes de sair de casa, entre em contato com os atrativos e confirme os horários, e para maior tranquilidade e segurança, fale com um guia local. A Região Central de São Paulo te espera!

Boa viagem!

REGIÃO TURÍSTICA SERRA DO ITAQUERI

Antônio César Siboldi

Interlocutor Regional de Turismo (Titular)

Celular: (14) 99771.6126

e-mail: cesar.siboldi@aguasdesaopedro.sp.gov.br

Rose Massarutto

Interlocutora Regional de Turismo (Suplente)

Celular: (19) 98163.9535

e-mail: rmassarutto@piracicaba.sp.gov.br
profrose2@hotmail.com

REGIÃO CAMINHOS DO TIETÊ

Glacimar Ranzote Oliveira

Interlocutor Regional de Turismo (Titular)

Telefone: (14) 99738.0342

Celular: (17) 99607.5686

e-mails: glacy_oli@yahoo.com.br
turismo@iacanga.sp.gov.br

REGIÃO TURÍSTICA POLO CUESTA

Thiago Henrique Donini

Interlocutor Regional de Turismo (Titular)

Celular: (11) 99706.1044

e-mail: donini.thiago@gmail.com
diretoria.turismo@saomanuel.sp.gov.br

Rafaela Cristina Macarone Baião

Interlocutora Regional de Turismo (Suplente)

Celular: (14) 99608.2712

e-mail: raffaelacristina5@gmail.com



GOVERNO DO ESTADO DE SÃO PAULO

Secretaria de Turismo e Viagens

REGIÃO CENTRAL

GUIA DE ROTAS TURÍSTICAS DO ESTADO DE SÃO PAULO