



GOVERNO DO ESTADO DE SÃO PAULO

Secretaria de Turismo e Viagens

# CAPITAL E ENTORNO



GUIA DE ROTAS TURÍSTICAS DO ESTADO DE SÃO PAULO

# O GUIA

The background image shows the interior of a large, ornate theater. The seating area is filled with rows of blue upholstered seats on a wooden floor. The ceiling is a complex, multi-tiered wooden structure with recessed lighting. The walls are also wood-paneled and feature several arched alcoves with decorative elements. The overall atmosphere is one of classic elegance and grandeur.

Aqui neste guia você vai se surpreender com a diversidade de experiências e a riqueza cultural que atravessa gerações. A consciência da preservação do meio ambiente, a história de cada lugar, as tradições do interior e a força do turismo regional estão presentes em todas as páginas deste guia. Ao viajar em cada imagem e descrição, vem a vontade de visitar as cidades, os arredores, as atrações e vivenciar as experiências desses caminhos tão interessantes. Surpreenda-se com que essa região pode oferecer. Vai ser, no mínimo, incrível, conhecer com mais detalhes as Rotas Turísticas da Capital, Costa da Mata Atlântica, Entre Serras e Águas e Mananciais, Aventura, Artes e Negócios. Clique nos ícones em cada atrativo para verificar como chegar, site e redes sociais.

# A REGIÃO



Tudo o que envolve a capital de São Paulo e seus arredores é superlativo. Muita gente, muitas construções, multiculturas, grandes desafios e um ritmo frenético de crescimento, mudanças e superação.

Selva de Pedra sim, mas um planalto que coroa as belezas da serra, dos remanescentes da Mata Atlântica, da costa, do mar. Ah, o mar, os rios, as cachoeiras, a fauna e a flora... uma exuberância que se completa pela sua gente, que exala arte, cultura, vontade de crescer, de revelar essa região considerada a mais rica do país, mas que sempre está em movimento, em busca de harmonia, ainda mais crescimento e uma referência para o mundo!

# A REGIÃO



# SÃO PAULO

## SÃO PAULO, MULTICULTURAL E UM FOGUETE QUE NÃO PÁRA

Cidade mais populosa de toda a América Latina e principal centro financeiro do país, São Paulo se destaca por sua vida noturna incansável, atividades culturais e por reunir gente de todo o mundo, com suas influências artísticas e gastronômicas. Somente na capital paulista, vivem mais de 200 mil estrangeiros de 70 nacionalidades.

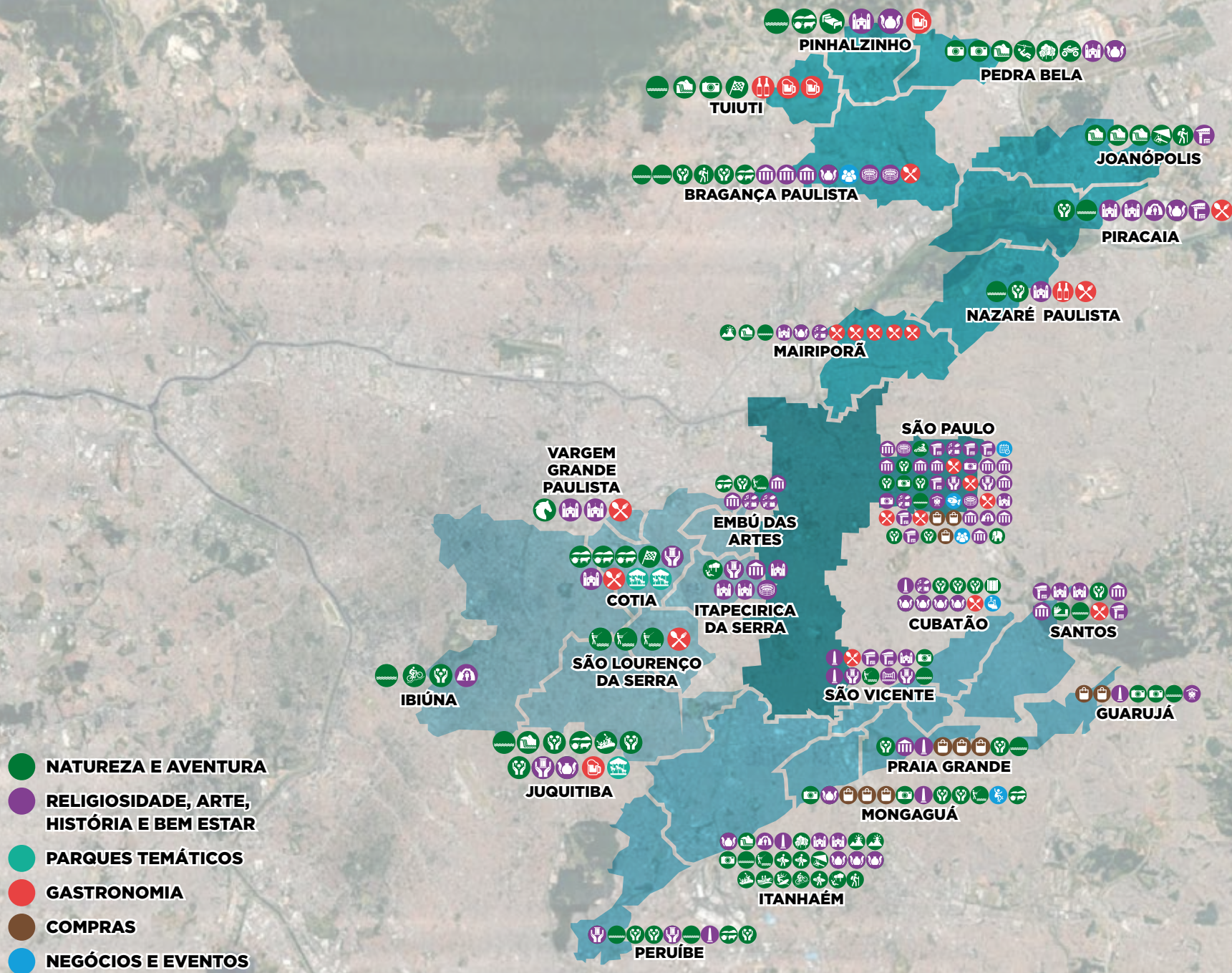
Quem visita São Paulo se impressiona: são mais de 130 museus, de 110 espaços de cultura, de 70 mil estabelecimentos entre bares e restaurantes, mais de mil salas de cinema e 280 salas de teatro. A cidade é cortada por 89 estações de metrô e 94 estações de trem!

Cidade que vira a noite trabalhando e que não para de crescer, tem mais de 60 parques municipais e estaduais. O destaque é o pulmão urbano, Parque do Ibirapuera, Parque Estadual da Cantareira, que reúne diversas trilhas em meio à Mata Atlântica, com muita biodiversidade e o Parque Ecológico do Tietê, com trilhas que passam pelo famoso rio paulista também são importantes pontos turísticos.

Dos mais de 130 museus, é imperdível visitar o Museu de Arte de São Paulo -MASP, o Museu da Língua Portuguesa, que conta a história do nosso idioma, além de outros, de forma interativa e imersiva, o Museu de Arte Moderna-MAM, o Museu do Ipiranga e o Museu do Futebol, que reúne impressionante acervo desse esporte dentro de um dos estádios mais famosos da capital, o Estádio Municipal Paulo Machado de Carvalho, conhecido como Pacaembu.

São Paulo não para nunca. Essepê ou Sampa possui uma rede hoteleira de primeiro mundo, restaurantes premiados internacionalmente, eventos de negócios o ano todo, vida agitada de segunda a segunda e muita história pra contar.

Cidades da rota  
» São Paulo

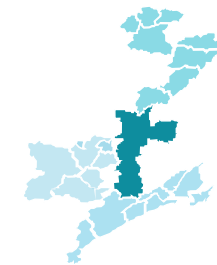


# SÃO PAULO



-  NATUREZA E AVENTURA
-  RELIGIOSIDADE, ARTE, HISTÓRIA E BEM ESTAR
-  PARQUES TEMÁTICOS
-  GASTRONOMIA
-  COMPRAS
-  NEGÓCIOS E EVENTOS

# SÃO PAULO



# SÃO PAULO

- » Avenida Paulista
- » Allianz Parque
- » Autódromo de Interlagos
- » Bairro do Bom Retiro
- » Beco do Batman
- » Edifício Copan e Bar da Dona Onça
- » Esquina Ipiranga e São João
- » Expo Center Norte
- » Japan House
- » MASP – Museu de Artes de São Paulo
- » Memorial da América Latina
- » Mercado Municipal
- » Mirante SESC – Avenida Paulista
- » Museu da Língua Portuguesa
- » Museu do Futebol
- » Parque do Ibirapuera
- » Pico Do Jaraguá
- » Polo Ecoturismo da Cantareira
- » Ponte Estaiada
- » Praça Benedito Calixto
- » Rua Jerônimo Da Veiga (Vida Noturna)
- » Rua Oscar Freire
- » Sala São Paulo
- » Sampa Sky – Vale do Anhangabaú
- » Vila Madalena
- » Caminhos do Mar (São Bernardo do Campo)
- » Paranapiacaba (Santo André)
- » Aquário de São Paulo
- » Arena Corinthians
- » Casa do Porco
- » Catedral da Sé
- » Dinner in The Sky
- » Farol Santander
- » Feira da Liberdade
- » Feiras do Brás – Ferinha da Madrugada
- » Galeria do Rock
- » Jardim Botânico
- » MAM – Museu de Arte Moderna
- » Mosteiro de São Bento
- » Museu do Ipiranga
- » Parque Estadual da Cantareira
- » Pateo do Collegio
- » Polo de Ecoturismo de Parelheiros
- » Rua 25 de março
- » São Paulo Expo
- » Theatro Municipal e Bar dos Arcos
- » Zoológico



# SÃO PAULO



## AV. PAULISTA – PISTA ABERTA PARA O PÚBLICO AOS DOMINGOS

A Avenida Paulista é um dos cartões-postais da capital. Aos domingos, ela fica fechada para o trânsito de veículos e vira uma imensa rua de lazer com dezenas de atrações e muita música. Além de bater perna por lá e curtir a avenida inteirinha, também tem lugares para visitar ao longo do percurso:

*Museu de Arte de São Paulo - MASP, Itaú Cultural, Centro Cultural Fiesp, Japan House, Instituto Moreira Sales e Casa das Rosas.*



 **Como Chegar:**  
Avenida Paulista, São Paulo – SP.

 **Site:**  
[www.cidadedesao paulo.com](http://www.cidadedesao paulo.com)

 **Instagram:** @turismoprefsp

# SÃO PAULO

## ARENA PALMEIRAS - ALLIANZ PARK



O *Allianz Parque* ou Arena Palmeiras, antiga **Arena Palestra Itália**, é uma arena multiuso construída para receber shows, eventos e principalmente, partidas de futebol da Sociedade Esportiva Palmeiras.

A arena conta com um dos mais modernos espaços multiuso do país, e o seu estádio atende às normas FIFA e é credenciada para receber os torneios esportivos mais relevantes.

A arena tem 43.713 lugares cobertos, conta com 178 camarotes privativos

de 12 a 21 lugares, restaurantes panorâmicos, lanchonetes, lojas, centro de convenções com estrutura modular para até 1.500 visitantes, centro de mídia para até 1.000 profissionais da imprensa, um memorial com espaço multimídia com registros da história do clube e estacionamento coberto para até 2.000 carros, com vagas exclusivas para motocicletas e bicicletário. Eventos múltiplos, como shows e concertos, podem receber até 55 mil espectadores.



### Como chegar:

Av. Francisco Matarazzo, 1705  
Água Branca, São Paulo - SP,  
05001-200



**Telefone:** (11) 4800-6680



**Site:** [www.arenapalmeiras.com](http://www.arenapalmeiras.com)



**Instagram:** @allianzparque



**Facebook:** f/arenadopalmeiras

# SÃO PAULO

## AUTÓDROMO DE INTERLAGOS - MURAL AYRTON SENNA



O Autódromo José Carlos Pace – mais conhecido como Autódromo de Interlagos, está no imaginário de muita gente, especialmente aqueles quem gosta de automobilismo. Na sua pista já passaram pilotos das principais categorias mundiais, além de provas de esportes a motor, corridas de pedestre, shows, festivais e outros eventos. O circuito paulistano passou por uma etapa de reformas é considerado como uma das melhores pistas de automobilismo do mundo. O autódromo ganhou, em 2020 um

mural homenageando o maior piloto brasileiro de F1 de todos os tempos, Ayrton Senna. O muralista paulista no reconhecido internacionalmente pelo seu talento e traço tão característico Eduardo Kobra preparou um mural para homenagear o piloto brasileiro, que fez história com duas notáveis conquistas na F-1, em 1991 e 1993. A empena tem 27 metros de altura por 10 metros de largura. E ganhou o nome de “Ayrton Senna – Superação”.



### Como chegar:

Av. Sen. Teotônio Vilela, 261 - Interlagos, São Paulo - SP, 04801-010



**Telefone:** (11) 5666-8822



**Site:** [www.autodromodeinterlagos.com.br](http://www.autodromodeinterlagos.com.br)



**Instagram:** @interlagostrack



**Facebook:** [f/autodromodeinterlagos](https://www.facebook.com/autodromodeinterlagos)

# SÃO PAULO

## BAIRRO DO BOM RETIRO



É uma das principais regiões comerciais de Sampa. Um bairro que revela muita história, cultura e opções de lazer. Além de ser um dos pólos de confecção da cidade, o bairro tem uma grande importância para a capital paulista. Entre os pontos turísticos lá localizados, estão a Pinacoteca do Estado, a Estação da Luz, a Estação Júlio Prestes, a Sala São Paulo, o Parque da Luz – mais antigo parque da cidade – e o Museu da Língua Portuguesa, além de templos de diferentes religiões, que surgiram pela presença de imigrantes de várias

partes do mundo, como a mais antiga sinagoga de São Paulo, a Kehilat Israel, o Mosteiro da Luz e o Museu de Arte Sacra.



**Como chegar:**

Bom Retiro - Região Central,  
São Paulo - SP



**Telefone:** CIT REPÚBLICA  
(11) 3214-5607



**Site:** [www.cidadedesapaulo.com/atrativos/bom-retiro](http://www.cidadedesapaulo.com/atrativos/bom-retiro)



**Instagram:** @turismoprefsp

# SÃO PAULO



## BECO DO BATMAN



Entre as vielas da Vila Madalena, fica a galeria de grafite a céu aberto, conhecida como Beco do Batman. Com murais incríveis e instagramáveis, o Beco recebe inúmeros turistas todos os dias. Atrai paulistanos, turistas e muitos estrangeiros que buscam, na vida boêmia do bairro, se encantar com as cores do grafite e desenhos que se estendem por pequenas ruas,

onde o trânsito só é permitido para pedestres. O desenho original do Batman não faz parte dos murais já que a galeria a céu aberto está em constante mutação com novas pinturas feitas por diversos artistas e que não seguem nenhum padrão, mas o Batman, que dá o nome ao local, tem grande destaque.



### Como chegar:

Rua Gonçalo Afonso e Rua Medeiros de Albuquerque, Vila Madalena - São Paulo - SP



### Telefone:

CIT REPÚBLICA (11) 3214-5607



Site: [www.cidadedesapaulo.com/atrativos/beco-do-batman/?lang=pt](http://www.cidadedesapaulo.com/atrativos/beco-do-batman/?lang=pt)



Instagram: @turismoprefsp

# SÃO PAULO

## EDIFÍCIO COPAN E BAR DA DONA ONÇA

Obra mais famosa do arquiteto Oscar Niemeyer em São Paulo, o Copan é imponente, com suas curvas seguindo pela Avenida Ipiranga, próximo à Praça da República. Projetado em 1951, suas formas quebram os ângulos retos dos prédios em sua volta. A ideia de um prédio com uma curva livre e sensual, segundo o arquiteto, resultou em um dos principais cartões-postais da cidade, que tem mais de 1.000 apartamentos, várias lojas e até prefeito.

Há mais de 10 anos aos pés desse icônico edifício, o Bar da Dona Onça é famoso pela boa comida e grandes amigos! Na cozinha, a chef Janaína Rueda mistura histórias e ingredientes de cada canto do Brasil com seus tradicionais cozidos feitos na panela de pressão. É um lugar onde se encontram as clássicas porções de boteco e pratos característicos da cozinha popular brasileira. É a efervescência de sabores e cultura com olhar contemporâneo.



### Como chegar:

Av. Ipiranga, 200, Bloco F, sobreloja



**Telefones:** (11)3259-5917 e (11)3257-6169



**Site:** [www.copansp.com.br](http://www.copansp.com.br)



**Instagram:** @turismoprefsp

# SÃO PAULO

## ESQUINA IPIRANGA E SÃO JOÃO

O encontro de avenidas mais famoso de São Paulo é, sem dúvida, a esquina da Ipiranga com a São João. Imortalizado na música “Sampa”, o ponto era e continua sendo um dos mais frequentados da cidade. Conhecido no mundo musical, o Bar Brahma ainda permanece no mesmo local desde

sua fundação, um dos pontos favoritos dos intelectuais, músicos e políticos nas décadas de 50 e 60, conhecido pela boa música e pela boemia. Hoje, é reduto de shows de clássicos da MPB e tem atrações do nível de Demônios da Garoa, além de outros grandes grupos e intérpretes.



### Como chegar:

Região Centro - Avenida Ipiranga x Avenida São João  
São Paulo - SP



**Telefone:** CIT REPÚBLICA  
(11) 3214-5607



**Site:** [www.cidadedesapaulo.com/atrativos/avenida-ipuranga-x-avenida-sao-joao](http://www.cidadedesapaulo.com/atrativos/avenida-ipuranga-x-avenida-sao-joao)



**Instagram:** @turismoprefsp



# SÃO PAULO

## EXPO CENTER NORTE



Um centro de convenções, localizado dentro de um complexo conhecido como Cidade Center Norte, também composta pelos Shoppings Center Norte, Lar Center, pelo Instituto Center Norte e pelo Novotel. O Expo Center Norte conta com cinco pavilhões e 21 auditórios que podem ser adaptados para receber eventos



de todos os portes, de grandes feiras a formaturas e show. Possui quatro mil vagas de estacionamento e uma localização estratégica: próximo aos terminais rodoviários do Tietê e Barra Funda, ao Metrô e com acesso ao Aeroporto de Cumbica - Guarulhos.



### Como chegar:

Rua José Bernardo Pinto, 333 - Vila Guilherme, São Paulo - SP



Telefone: (11) 2089-8500



Site: [www.expocenternorte.com.br/](http://www.expocenternorte.com.br/)



Instagram: @expocenternorte



# SÃO PAULO

## JAPAN HOUSE SÃO PAULO



Conhecer o Japão como você nunca viu, sem sair de São Paulo. Essa é a proposta da Japan House São Paulo. Criada pelo governo japonês, divulga os elementos da cultura japonesa para a comunidade internacional. Um lugar



inovador e diferenciado, assim como o povo e a cultura japonesa. Um ambiente que atrai visitantes para novas experiências e atividades. A essência da Japan House é ser surpreendente a cada dia e é um dos institutos cultu-




rais mais visitados da via mais famosa da cidade, a Paulista.

São Paulo foi uma das três localidades escolhidas, juntamente com Londres, na Inglaterra, e Los Angeles, nos Estados Unidos, para receber a Japan House Tradição lado a lado com o futuro.

A visita a Japan House começa pela fachada, uma construção imponente, mas que transmite os valores da sociedade japonesa como simplicidade na escolha dos elementos sem perder a harmonia com as construções ao lado. A Japan House tem muitas exposições temporárias, mas não é só isso. A casa também oferece workshops de temas variados, uma lojinha linda com artigos super caprichados, uma ótima seleção de livros para vender e uma cafeteria charmosa.

 **Como chegar:** Av. Paulista, 52 – Bela Vista, SP

 **Tel.:** (11) 3090-8900

 **Site:** [www.japanhousesp.com.br](http://www.japanhousesp.com.br)

 **Instagram.** @japanhousesp

# SÃO PAULO


## JARDIM BOTÂNICO





O Jardim Botânico faz parte do Instituto de Botânica de São Paulo e está, geograficamente, dentro do Parque Estadual das Fontes do Ipiranga, conhecido como Parque do Estado. Com

360.000 m<sup>2</sup>, abriga vegetação remanescente de Mata Atlântica e nascentes do histórico Riacho do Ipiranga. São mais de 380 espécies de árvores, utilizadas para fins de pesquisa, con-

servação e para apreciar esse verdadeiro refúgio dentro da cidade. Além da vegetação, é possível observar alguns animais como o tucano de bico verde, o bicho-preguiça, macacos bugios e roedores que vivem livremente no jardim. E o Jardim Botânico tem muito mais: estufas, museu botânico, lagos, Jardim de Lineu, Jardim dos Sentidos, túnel de bambu, castelinho e a trilha da nascente do Riacho do Ipiranga. Na entrada do jardim, na Alameda Fernando Costa, o córrego Pirarungáua é uma das suas mais recentes atrações.

 **Como chegar:** Avenida Miguel Stéfano, 3031 – Água Funda - São Paulo - SP

 **Telefone:** (11) 5067-6000

 **Site:** [www.cidadedesao Paulo.com/atrativos/jardim-botanico/?lang=pt](http://www.cidadedesao Paulo.com/atrativos/jardim-botanico/?lang=pt)

 **Instagram:** @turismoprefsp


# SÃO PAULO


## MUSEU DE ARTE DE SÃO PAULO - MASP



O Museu de Arte de São Paulo Assis Chateaubriand é um dos mais importantes museus do hemisfério Sul e um dos principais cartões-postais da cidade. Com o mais importante acervo de arte europeia da América do Sul, hoje a coleção do MASP reúne mais

de 11 mil obras, incluindo pinturas, esculturas, objetos, fotografias, vídeos e vestuário de diversos períodos, abrangendo a produção europeia, africana, asiática e das Américas. Um museu diverso, inclusivo e plural.

 **Como chegar:** Avenida Paulista, 1578 - Bela Vista - São Paulo (próximo à estação do metrô Trianon-Masp) - São Paulo - SP

 **Telefone:** (11) 3251-5644

 **Site:** <https://masp.org.br/>

 **Instagram:** @turismoprefsp



# SÃO PAULO





## MEMORIAL DA AMÉRICA LATINA


Sua esplanada, com mais de 80 mil m<sup>2</sup>, foi projetada para incentivar a integração cultural, política, econômica e social da América Latina. Com projeto de Oscar Niemeyer e idealizado por Darcy Ribeiro, o Memorial da América

Latina abrange uma grande variedade de atividades e espaços destinados aos mais diferentes interesses comuns para os latino-americanos. O espaço é identificado especialmente pela escultura Mão, de Niemeyer,

com sete metros de altura e onde está o desenho da América Latina em vermelho. O Memorial da América Latina é composto por seis edifícios, localizados em duas praças conectadas por uma grande passarela. O Salão de Atos, a Galeria Marta Traba, a Biblioteca Latino-Americana Victor Civita, o Pavilhão da Criatividade, o Auditório Simon Bolívar e o centro de recepção, além da Praça Cívica ou Praça do Sol, abriga eventos e festas a céu aberto. No Memorial, acontecem exposições, grandes shows, apresentações de teatro, projeções cinematográficas, feiras e todo tipo de manifestação cultural.

 **Como chegar:** Avenida Auro Soares de Moura Andrade, 664 - São Paulo - SP

 **Telefone:** (11) 3823-4600

 **Site:** [www.cidadedesao Paulo.com/atrativos/memorial-da-america-latina](http://www.cidadedesao Paulo.com/atrativos/memorial-da-america-latina)

 **Instagram:** @turismoprefsp

# SÃO PAULO



## MERCADO MUNICIPAL


Mercado Municipal de SP é um dos mais tradicionais pontos turísticos e gourmet da cidade de São Paulo. Dentro do Mercado, como é mais conhecido, o público pode encontrar verduras, legumes e frutas exóticas,


carnes, aves, peixes e frutos do mar, doces e especiarias e por fim, se deliciar nos restaurantes e lanchonetes do local.

Seu projeto foi feito pelo arquiteto Ramos de Azevedo, e grande parte da

sua construção é marcada pela presença de abóbadas, fachadas sóbrias, telhados de vidro e claraboias. Sua estrutura grandiosa conta com mais de 1.500 funcionários que, juntos, movimentam cerca de 350 toneladas de alimentos por dia, nos seus mais de 290 boxes.

Pratos famosos como o sanduíche de mortadela - pão francês recheado com exagerados 300 gramas do embutido e o pastel de bacalhau fizeram a fama do Mercado. Não dá para não experimentar essas duas iguarias dentro do espaço.

 **Como chegar:** R. da Cantareira, 306 - Centro Histórico de São Paulo, São Paulo - SP, 01024-900

 **Telefone:** (11) 3313-3365

 **Site:** [www.mercadomunicipal.sp.gov.br](http://www.mercadomunicipal.sp.gov.br)

 **Instagram:** @mercadaosp

 **Facebook:** [f/mercadaosp](https://www.facebook.com/mercadaosp)


# SÃO PAULO


## MIRANTE SESC – AVENIDA PAULISTA



Uma das vistas mais lindas e concorridas para ver a cidade é a do mirante localizado no 17º andar do prédio do Sesc, localizado na Avenida Paulista. O elevador dá acesso direto ao 17º andar, onde funciona também um café. Ali, um grande pátio dá acesso a uma plataforma de vidro, onde fica o mirante. A vista da Avenida Paulista em 180 graus é incrível! Dá para ver parte dos bairros do Jardins, Bela Vista, Centro, Paraíso e Consolação. No prédio também ocorrem mostras, exposições, oficinas e atividades para todos os públicos, inclusive para crianças.




 **Como chegar:** SESC Avenida Paulista- Mirante 17º andar  
Endereço: Av. Paulista, 119, Bela Vista, São Paulo, SP

 **Telefone:** (11) 3170-0800

 **Site:** [www.sescsp.org.br/avenidapaulista](http://www.sescsp.org.br/avenidapaulista)

 **Instagram:** @sescavpaulista

 **Facebook:** f/sescavpaulista

# SÃO PAULO




## MUSEU DA LÍNGUA PORTUGUESA

O museu foi totalmente renovado para uma experiência inesquecível sobre a nossa língua. Marco cultural e arquitetônico, no conjunto que forma a Estação e a Praça da Luz, mantém seu perfil inovador com ambientes mais imersivos e tecnológicos, com uma infraestrutura segura e sustentável. Há exposições de longa duração as temporárias. Experiências e instalações inéditas, como “Línguas do Mundo”,

que destaca 23 das mais de sete mil línguas faladas no planeta; “Falares”, que traz os diferentes sotaques e expressões do idioma no Brasil; e “Nós da Língua Portuguesa”, que apresenta a língua no mundo, com laços, embarços e a diversidade cultural da Comunidade de Países de Língua Portuguesa. As atrações são totalmente acessíveis para pessoas com necessidades especiais ou mobilidade reduzida.

 **Como chegar:** Praça da Luz, s/nº Portão 1. - São Paulo - SP

 **Telefone:** (11) 4470-1515

 **Site:** [www.cidadedesapaulo.com/novidades/reabertura-do-museu-da-lingua-portuguesa](http://www.cidadedesapaulo.com/novidades/reabertura-do-museu-da-lingua-portuguesa)

 **Instagram:** @turismoprefsp

# SÃO PAULO

## MUSEU DO FUTEBOL





São Paulo também é cultura e o Museu do Futebol, localizado no Estádio do Pacaembu, está aqui para provar que a metrópole também tem muita coisa interessante para seus visitantes. O museu é um dos mais populares de todo o país, apresentando uma exposição distribuída em 15 salas temáticas, com narração sobre toda a trajetória do esporte pelo Brasil. O passeio também é imperdível para quem não dispensa uma dose de emoção história, cultura e diversão.

A exposição é bem acessível para pessoas de qualquer idade. De forma criativa, é contado como muitos dos nossos costumes foram influenciados pelo futebol. A visita completa permite o acesso a todas as salas temáticas do museu e ainda a exposição principal do período. Assim como em outros museus, essas exposições se renovam constantemente.



 **Como chegar:** Praça Charles Miller, s/n - Pacaembu - São Paulo - SP

 **Telefone:** (11) 3664-3848

 **Sites:** [www.cidadedesao paulo.com/atrativos/museu-do-futebol/?lang=pt](http://www.cidadedesao paulo.com/atrativos/museu-do-futebol/?lang=pt)  
[Museudofutebol.org.br](http://Museudofutebol.org.br)

 **Instagram:** @turismoprefsp



# SÃO PAULO


## PARQUE DO IBIRAPUERA





Inaugurado em 1954, durante as comemorações de 400 anos de São Paulo, o Parque Ibirapuera não só é o mais frequentado e famoso parque de São Paulo, como também uma das mais importantes áreas de cultura e lazer da cidade. Um dos parques mais fotografados do mundo, o “Ibira” tem fácil acesso por transporte público e pela ciclofaixa de lazer “Circuito Zona Oeste e Circuito Paulista Centro”. É muito fácil entender por que este é

um dos locais favoritos do paulistano. Seus três lagos artificiais são interligados, possui ciclovia, 13 quadras iluminadas, pistas de corrida e áreas abertas para shows. Abriga prédios públicos, museus, planetário, o prédio da Bienal, ginásio de esportes, Museu do Presépio, Museu da Aeronáutica e do Folclore, o Obelisco, o Monumento às Bandeiras e o Pavilhão Japonês. Um queridinho da cidade!



 **Como chegar:** Av. Pedro Álvares Cabral, s/nº – Vila Mariana  
São Paulo – SP

 **Telefone:** (11) 5574-5177

 **Site:** [www.prefeitura.sp.gov.br/cidade/secretarias/meio\\_ambiente/parques/regiao\\_sul](http://www.prefeitura.sp.gov.br/cidade/secretarias/meio_ambiente/parques/regiao_sul)

 **Instagram:** @turismoprefsp

# SÃO PAULO


## PICO DO JARAGUÁ





Que tal ver a capital paulista do alto de 1.135 metros? Isso é possível no Pico do Jaraguá, dentro do Parque Estadual do Jaraguá. São vários pontos de observação, que permitem uma vista panorâmica de até 55 quilômetros da Zona Oeste de São Paulo. O acesso é feito de carro pela estrada turística ou a pé, pela Trilha do Pai Zé, em uma caminhada de cerca de dois quilômetros.

O Parque Estadual do Jaraguá tem 492 hectares de área de conservação, sendo um dos últimos lugares com Mata Atlântica preservada da região metropolitana de São Paulo. As visitas desse oásis de natureza na maior cidade da América Latina ocorrem todos os dias.



 **Como chegar:** Rua Antônio Cardoso Nogueira, 539 – Jaraguá – Zona Norte – São Paulo – SP

 **Telefone:** (11) 3945-4532

 **Site:** [www.cidadedesapaulo.com/atrativos/pico-do-jaragua-parque-estadual-do-jaragua](http://www.cidadedesapaulo.com/atrativos/pico-do-jaragua-parque-estadual-do-jaragua)

 **Instagram:** @turismoprefsp

# SÃO PAULO

## POLO DE ECOTURISMO DA CANTAREIRA




Um lugar cheio de belezas naturais e com rico patrimônio histórico e cultural localizado no extremo norte de São Paulo: esse é o Polo de Ecoturismo da Cantareira.

A região abrange áreas de seis subprefeituras da cidade e está integrada a municípios vizinhos como Guarulhos, Mairiporã e Caieiras pela Serra da Cantareira, um dos grandes destaques não só da região, mas de toda a cidade de São Paulo.

O polo conta com importantes reservas naturais e áreas de preservação ambiental, além da Terra Indígena Jaraguá, inúmeros espaços para lazer e eventos, opções de trilhas para pedestres e ciclistas e diversos serviços como restaurantes renomados e parques incríveis, como o Parque estadual da Cantareira, o Parque Anhangueira, o Parque da Juventude, o Horto Florestal e o Parque Estadual do Jaraguá, entre outros.



 **Como chegar:** R. do Horto, 1799 - Horto Florestal, São Paulo - SP, 02377-000

 **Telefone:** 11 2203-3266

 **Site:** [www.polodacantareira.com](http://www.polodacantareira.com)


 **Instagram:**  
@ecoturismocantareira


 **Facebook:**  
f/ecoturismocantareira


# SÃO PAULO

## PONTE ESTAIADA

A ponte, um dos cartões-postais de São Paulo há mais de 10 anos, tem 138 metros de altura e liga a Avenida Jornalista Roberto Marinho à Marginal Pinheiros, na zona Sul da capital. Um dos pontos mais charmosos da cidade, só reflete a imponência da obra. Dela saem 144 cabos, os estais, que sustentam duas pistas e sua estrutura compartimenta ventos de até 200km por hora. Recebe iluminação especial em determinadas datas por seus quase 120 projetores de led. Por sua beleza, foi palco de diversas competições esportivas, como o World Bike Tour e um atleta já escalou a estrutura principal para instalar uma bandeira no topo, celebrando a 11ª virada esportiva.



 **Como chegar:** Ponte Octávio Frias de Oliveira- Av. Jornalista Roberto Marinho, 6807 - Jardim Panorama, São Paulo - SP, 04567-003

 **Telefone:** (11) 2226-0400

 **Instagram:** @turismoprefsp

# SÃO PAULO



## PRAÇA BENEDITO CALIXTO



Conhecida como uma das melhores feiras de antiguidades e artesanato do Brasil, a Feira da Praça Benedito Calixto acontece desde 1987 e reúne em Pinheiros, aos sábados, mais de 300 expositores. Ali é possível comprar de tudo, desde obras de arte a brinquedos antigos, roupas seminovas, discos de vinil, louças e móveis do meio do século XIX. Em volta da praça existem várias op-

ções de restaurantes, centros culturais e lojas de roupas descoladas. E o movimento cultural ali é efervescente: duas vezes por mês acontece o projeto “Autor na Praça”, que surgiu como forma de unir literatura e outras manifestações artísticas, em que autores fazem lançamentos de seus livros enquanto conversam com os visitantes da feira e artistas ligam suas obras ao livro lançado.



-  **Como chegar:** Praça Benedito Calixto, s/nº - Pinheiros - São Paulo - SP
-  **Telefone:** CIT PAULISTA (11) 3288-8968
-  **Site:** [www.pracabeneditocalixto.com.br](http://www.pracabeneditocalixto.com.br)
-  **Instagram:** @turismoprefsp

# SÃO PAULO

## RUA JERÔNIMO DA VEIGA - VIDA NOTURNA




A rua mais badalada do Itaim, famoso bairro paulistano, é uma rua calma e arborizada, cercada por tudo o que o bairro tem de melhor para se viver bem. Sem contar a proximidade do Parque do Ibirapuera e do Parque do Povo. Tem diversas opções de bares, restaurantes badalados e casas noturnas prestigiadas, que fazem o burburinho em toda a região.



 **Como chegar:** Rua Jerônimo da Veiga, Itaim Bibi, São Paulo - SP

 **Telefone:**  
CIT PAULISTA (11) 3288-8968

 **Site:** [www.baressp.com.br/restaurantes-na-rua-jeronimo-da-veiga](http://www.baressp.com.br/restaurantes-na-rua-jeronimo-da-veiga)


 **Instagram:** @turismoprefsp

# SÃO PAULO


## RUA OSCAR FREIRE

Quando se fala em luxo, grifes famosas e muito glamour é inevitável pensar na Rua Oscar Freire, situada no charmoso bairro dos Jardins, um dos mais nobres da cidade, reconhecido pela qualidade dos serviços que oferecem, já que abriga as mais importantes e famosas marcas nacionais e internacionais. É fácil encontrar lojas de renome mundial, naquela que já foi eleita a oitava rua mais luxuosa do mundo. A Oscar Freire é uma rua extensa, mas seu ponto principal é no encontro com a também famosa Rua Augusta. A partir daí, só se encontram lojas que são referência no mundo fashion. Caminhar por ali é quase como participar de um desfile de moda e, mais do que fazer compras, a rua é um espaço pra gente se ver, ser vista e desfrutar de momentos muito agradáveis, com muita beleza e arte.



 **Como chegar:** Rua Oscar Freire, s/n – Jardins  
São Paulo – SP

 **Telefone:** CIT PAULISTA (11)  
3288-8968

 **Site:** [www.cidadedesapaulo.com/atrativos/rua-oscar-freire](http://www.cidadedesapaulo.com/atrativos/rua-oscar-freire)

 **Instagram:** @turismoprefsp




# SÃO PAULO


## SALA SÃO PAULO


Sede da Orquestra Sinfônica do Estado de São Paulo, a Sala São Paulo, hoje é considerada a melhor sala de concertos da América Latina e está entre as 10 melhores do mundo. É possível testemunhar a beleza do prédio em dias de concertos ou por visitas previamente agendadas. Para conhecer é possível fazer uma visita monitorada onde é abordado o projeto de construção, a acústica, sua estrutura e detalhes sobre o funcionamento da sala de concertos. Também é focalizada a importância do espaço como patrimônio histórico, marco da cidade, e é contado também sobre o restauro e revitalização que aconteceram no final da década de 1990. O espaço recebe vários eventos gratuitos e a preços populares todos os meses. Um programa para as manhãs de domingo são os concertos gratuitos

com vários grupos convidados. Além da Osesp, já passaram pelo programa as principais orquestras do estado, como a Jazz Sinfônica, a Sinfônica de Heliópolis, a Sinfônica do Conservatório de Tatuí, a Sinfônica de Piracicaba, a Orquestra Jovem Tom Jobim, entre outras.



 **Como chegar:** Praça Júlio Prestes, s/n, Luz – Centro (Metrô Luz) - São Paulo – SP

 **Telefone:** (11) 3367-9500

 **Sites:** [www.cidadedesao paulo.com/atrativos/sala-sao-paulo](http://www.cidadedesao paulo.com/atrativos/sala-sao-paulo)

 **Instagram:** @salasaopaulo\_

 **Facebook:** f/SalaSaoPaulo



# SÃO PAULO


## SAMPA SKY - VALE DO ANHANGABAÚ



tem fachada tombada e, por isso, ambos os decks de observação de vidro são retráteis. Um dos mirantes de vidro retrátil é direcionado para o Vale do Anhangabaú sobre o Viaduto Santa Efigênia; já o segundo, tem vista para a zona leste, sobre a Avenida Prestes Maia. É um contraponto entre a história, o centro antigo da cidade e a vanguarda.

Um lugar diferenciado e com muito estilo. Localizado no 42º andar de um dos edifícios mais altos da cidade, o Mirante do Vale, oferece a experiência única de admirar a cidade a partir de um mirante de vidro em SP, como se as pessoas estivessem flutuando. Um prédio antigo, com um espaço e um mirante totalmente modernos, para as pessoas literalmente flutuarem no centro da cidade. O edifício



 **Como chegar:** Praça Pedro Lessa, 110 - Ed. Mirante do Vale - Centro Histórico de São Paulo, São Paulo - SP, 01032-030

 **Site:** [www.sampasky.com.br](http://www.sampasky.com.br)

 **Instagram:** @/sampasky


 **Facebook:** f/sampaskysp

# SÃO PAULO


## VILA MADALENA

A Vila Madalena, ou Vila, como também é conhecida, é um dos bairros mais badalados, agitados de São Paulo e um dos mais descolados do mundo. São inúmeros bares, excelentes restaurantes, lojas de moda independente, cafés casuais e galerias de arte contemporânea. Há um cenário vibrante de arte de rua em toda a área, especialmente no Beco do Batman, um local que se tornou uma galeria

ao ar livre para estênceis e murais coloridos. Uma multidão descolada frequenta os bistrôs, os bares descontraídos e os espaços de música ao vivo, que abrigam apresentações de soul, funk e samba. Algumas de suas ruas possuem nomes inusitados, como Aspícueta, (nome de um padre espanhol do século 16), Girassol, Purpurina e Wisard.

 **Como chegar:** Praça Benedito Calixto, s/nº - Pinheiros - São Paulo - SP

 **Telefone:** CIT REPÚBLICA (11) 3214-5607

 **Site:** [www.cidadedesapaulo.com/atrativos/vila-madalena](http://www.cidadedesapaulo.com/atrativos/vila-madalena)

 **Instagram:** @turismoprefsp



# ENTORNO

## CAMINHOS DO MAR (SÃO BERNARDO DO CAMPO)



O parque é uma Unidade de Conservação criada para assegurar a proteção ao patrimônio biológico da Mata Atlântica e incentivar a educação ambiental e a integração das pessoas com a natureza. Além da riqueza natural, o parque conta com um im-

portante acervo cultural e histórico por meio de seus monumentos erguidos em 1922 em homenagem ao centenário da Independência do Brasil. São eles: Monumento do Pico, Pouso de Paranapiacaba, Belvedere Circular, Rancho da Maioridade, Padrão do

Lorena, Pontilhão da Raiz da Serra e Cruzeiro Quinhentista.

Ainda proporciona aos visitantes uma experiência única e inesquecível em meio à natureza exuberante da Mata Atlântica e locais cheios de significado histórico, com vistas espetaculares e perfeito para atividades físicas, recreativas e educacionais. Ali, a natureza é protagonista e os cenários despertam a natureza dentro de cada um dos seus visitantes, criando uma conexão profunda com ela.



**Como chegar:** Rod. SP 148-  
Estrada Caminho do Mar, Km 42  
São Bernardo do Campo - SP



**Telefone:** (13) 3361-8250



**Site:** [www.parquecaminhosdomar.com.br](http://www.parquecaminhosdomar.com.br)



**Instagram:**  
[@parquecaminhosdomar](https://www.instagram.com/parquecaminhosdomar)



**Facebook:**  
[f/circuitocaminhosdomar](https://www.facebook.com/circuitocaminhosdomar)

# ENTORNO

## PARANAPIACABA (SANTO ANDRÉ)



A pequena vila de Paranapiacaba foi fundada por ingleses que vieram trabalhar na São Paulo Railway. Assim aconteceu a construção da ferrovia no Estado de São Paulo e a criação da vila. Os ingleses construíram a ferrovia e a estação de trem, com um relógio inglês. Atualmente ruínas de casas tombadas pelo Iphan, um

mercado com produtos típicos como sorvete de carimbó, mel e artesanato, além de trilhas com cachoeira, o relógio da estação e uma igrejinha no alto da colina formam a charmosa vila, que ganha um ar londrino com o tempo frio, típico do inverno. No alto da serra, é comum a cerração. A região possui diversos pesqueiros ao longo

da rodovia, além de uma viagem de volta ao passado no centro histórico da cidade baixa.

Paranapiacaba guarda segredos históricos no Castelinho, na Igreja do Bom Senhor, em suas trilhas e cachoeiras, o Museu Ferroviário e o famoso Expresso Turístico, passeio de trem que se inicia na Estação da Luz, da CPTM, em São Paulo. E nos meses de julho e agosto acontece o famoso Festival de Inverno de Paranapiacaba, atraindo muitos turistas para a vila.



### Como chegar:

Vila de Paranapiacaba,  
Paranapiacaba, Santo André -  
São Paulo, 09150-150.



**Telefone:** (11) 4439-0109



**Site:** [www.santoandre.sp.gov.br/turismosantoandre/vila-ferroviaria-paranapiacaba/](http://www.santoandre.sp.gov.br/turismosantoandre/vila-ferroviaria-paranapiacaba/)



**Instagram:** @paranapiacaba\_oficial



**Facebook:** f/p4ranapiacaba

# SÃO PAULO



## AQUÁRIO DE SÃO PAULO

É um verdadeiro oceanário e o primeiro aquário temático da América Latina. Conta com 15 mil m<sup>2</sup> e quatro milhões de litros de água onde habitam milhares de animais de centenas de espécies e contribui com diversos projetos de conservação que trabalham com animais em ambiente natural.

Durante uma volta pelo local é possível ficar muito perto de tubarões, raias e diversos outros peixes, conferir o Vale dos Dinossauros, com réplicas dos animais pré-históricos, ver a ala dos simpáticos pinguins e se encantar com Aurora e Peregrino, o casal de ursos-polares nascidos em Moscou. Aliás, bicho é o que não falta por lá! Depois de passar por uma super reforma em 2015 o aquário ganhou áreas de parque, contando com espaços que abrigam cangurus saltitantes, koalas, lêmures, suricatos, morcegos

gigantes de Java, mamíferos aquáticos, como a lontra e o peixe-boi, jacarés, macacos, tucanos entre outros.



**Como chegar:**

Rua Huet Bacelar, 407,  
São Paulo, SP 04275-000



**Telefone:** (11) 2273-5500



**Site:** [www.aquariodesp.com.br](http://www.aquariodesp.com.br)



**Instagram:** @aquariosp



**Facebook:** f/aquariodesp



## NEO QUÍMICA ARENA - ARENA CORINTHIAS

A Neo Química Arena tem um projeto único se comparado aos grandes estádios do mundo, com uma ideia que foge do lugar-comum. Sem seguir

um conceito convencional, a casa alvinegra foi moldada em um formato retangular, que aproxima a torcida do campo de jogo e garante a visibilidade para todos os presentes. A sensação do torcedor é de estar muito perto do que está acontecendo no gramado.



**Como chegar:**

Avenida Miguel Ignácio Curi, 111  
Itaquera, São Paulo - SP



**Telefone:** (11) 3152-4001



**Site:**

[www.neoquimicaarena.com.br](http://www.neoquimicaarena.com.br)



**Instagram:** @neoquimicaarena



**Facebook:**

[f/neoquimicaarenaoficial](https://www.facebook.com/neoquimicaarenaoficial)


# SÃO PAULO





## A CASA DO PORCO BAR

O restaurante ficou em 17º lugar na lista “The World’s 50 Best Restaurants 2021”, tradicional ranking de melhores restaurantes do mundo feito pela revista britânica “Restaurant”, considerada o Oscar da gastronomia. O menu assinado pelo chef Jefferson Rueda é uma celebração do porco em inúmeras formas. Em uma fazenda em São José do Rio Pardo, no estado de São Paulo, Rueda cria porcos com uma dieta natural e, pós o abate, o chef aproveita cada parte do animal em pratos inventivos, como sushi de papada, torresmo de pancetta com goiabada e o tartar de porco. Há ainda versões 100% vegetarianas dos pratos.


O ambiente do restaurante é bem divertido e temático, com um salão principal decorado com porcos em miniatura, peças coloridas e interessantes garimpadas nas viagens do chef.

 **Como chegar:** R. Araújo, 124 República, São Paulo - SP, 01220-020

 **Telefone:** (11) 3258-2578

 **Site:** [www.acasadoporco.com.br](http://www.acasadoporco.com.br)

 **Instagram:** @acasadoporcobar

 **Facebook:** f/acasadoporcobar

## CATEDRAL DA SÉ


Um dos marcos de São Paulo é a Catedral Metropolitana, mais conhecida como Catedral da Sé. A catedral tem torres de 92m de altura e esculturas lindas. É item obrigatório na lista de o que fazer em São Paulo. Não se pode entrar na Catedral sem notar o brilho e o encantamento provocados pelos vitrais. Podemos encontrar vitrais nacionais executados pela Casa Conrado e europeus feitos por grandes artistas como Quentim, Avenali, Fontana e Max Ingrand. O carrilhão de sinos, localizado nas torres da Catedral, é um dos maiores

do Brasil, com 61 sinos sendo 35 acionados eletronicamente. Seu órgão é uma imensa obra de arte confeccionada na Itália é considerado o maior da América do Sul, com cinco teclados manuais e cerca de 12 mil tubos com entalhes a mão, seguindo o estilo gótico.


A cripta, inaugurada em 1919, contém 30 câmaras mortuárias destinadas a guardar os sarcófagos dos bispos e arcebispos, além de guardar os restos mortais do cacique Tibiriçá, o primeiro cidadão de Piratininga, e do padre Feijó, Regente do Império.


E não dá pra deixar de ver, bem em frente à escadaria da catedral, o chamado Marco Zero de São Paulo: uma escultura de pedra apontando para cidades brasileiras.

 **Como chegar:** Praça da Sé, S/N, Centro São Paulo, SP

 **Telefones:** (11) 3107-6832, 3106-2709, 97724-7641 e 3107-7244

 **Site:** Catedral da Sé

 **Instagram:** @catedraldasesp


 **Facebook:** f/catedraldasesp

# SÃO PAULO



## DINNER IN THE SKY

Imagine jantar em uma estrutura suspensa a 50 metros de altura, com uma vista espetacular de SP! É possível e é incrível. Criado na Bélgica, o Dinner in the Sky está presente em mais de 70 países e atua nas principais cidades do mundo como Dubai, Las Vegas, Paris, Bruxelas, Atenas, Londres, Shanghai, Tóquio e também faz suas temporadas em São Paulo. Uma experiência fantástica que mistura aventura, segurança e excelente gastronomia. Uma plataforma, com uma mesa montada, a 50 metros de altura, une 22 participantes que sentem o frio na barriga ao sair da rotina, saboreando pratos especiais, com uma vista deslumbrante e um pouquinho de adrenalina correndo nas veias. Ali é possível curtir um café da manhã ou brunch, almoço, coquetel da tarde, pôr-do-sol ou jantar, com tudo incluso. A duração é de 40 a 70 minutos, sempre de acordo com a experiência escolhida.

 **Como chegar:** acompanhe os endereços itinerantes pela programação disponível em cada temporada, no site


 **Site:** [www.dinnerinthesky.com.br](http://www.dinnerinthesky.com.br)

 **Instagram:** @dinneruntheskybr

## FAROL SANTANDER


Construído para lembrar o passado, marcar o presente e iluminar o futuro, o centro de cultura, empreendedorismo e lazer Farol Santander fica no centro de São Paulo e possui muita história pra contar e muito o que conhecer, explorar e aproveitar.

 **Como chegar:** Rua João Brícola, 24, São Paulo - São Paulo

 **Telefone:** (11) 3553-5627

 **Site:** [www.farolsantander.com.br](http://www.farolsantander.com.br)

 **Instagram:** @farolsantander


 **Facebook:** f/farolsantander

## FEIRA DA LIBERDADE

É uma famosa atração turística tanto para paulistanos quanto para visitantes de outras cidades e outros países. Uma tradição japonesa há mais de 40 anos no

coração da cidade. Mas, ao mesmo tempo é um evento afetivo e corriqueiro para quem mora no bairro da Liberdade e nos arredores. Repleta de delícias gastronômicas de origem oriental e diversos outros tipos de produtos, a feirinha é uma ótima pedida para o fim de semana.

Localizada em uma região que começou a receber muitos imigrantes japoneses no início do século passado, a Liberdade é conhecida por ter a maior comunidade japonesa do mundo fora do Japão. A feira foi criada para divulgar e comercializar o artesanato de origem japonesa e atualmente é um destino incrível para quem ama as delícias da culinária oriental. Além das bancas de comida e artesanato, a Feira da Liberdade ainda conta com barracas de roupas, luminárias japonesas, bonsais, almofadas, bijuterias, peixes de aquário e outros.

 **Como chegar:** Praça da Liberdade - Liberdade, São Paulo - SP, 0150

 **Site:** [www.cidadedesapaulo.com/atrativos/liberdade](http://www.cidadedesapaulo.com/atrativos/liberdade)

 **Instagram:** @feiradaliberdade

# SÃO PAULO



## FEIRA DA MADRUGADA CIRCUITO DE COMPRAS

A Feira da Madrugada começou na rua 25 de Março, no centro de São Paulo, e logo em seguida migrou para região do Brás. A feira era na rua e funcionava antes do horário das lojas. Por este motivo ficou conhecida como 'Feira da Madrugada'. Recentemente o local passou por uma grande reforma para atender a todas as necessidades do público, que hoje funciona em uma megaestrutura, com três pavimentos, 4.000 boxes, 1.300 lojas. Praça de alimentação com 1.800 lugares, estacionamento para carros, motos, vans e ônibus.

## GALERIA DO ROCK

Fundada em 1963 como Shopping Center Grandes Galerias, a Galeria do Rock é ponto de encontro das mais diversas "tribos" no Centro de São Paulo.

Sua fama teve início nos anos 1970, quando muitas lojas de disco começaram a se instalar no local, atraindo um público mais interessado em adquirir produtos relacionados à música, principalmente artigos de rock. Com 450 estabelecimentos, entre eles lojas voltadas aos skatistas, dedicadas ao hip hop, estúdios de piercing e tatuagem, lojas de acessórios, roupas, CDs e sa-

lões de beleza, a Galeria do Rock tem um público fiel. Localizada entre a Rua 24 de Maio e o Largo do Paissandu, possui uma moderna arquitetura, facilmente reconhecível por ser um edifício ondulado de quatro andares: no quarto andar localizam-se, principalmente, lojas de serigrafia e arte; no terceiro e primeiro, muitas opções de lojas de roupas e acessórios, como mochilas, bottons e bijuterias; no segundo, predominam as lojas de discos; no térreo, há muitas opções de tênis e diversas skate shops e, no subsolo, salões de ca-

-  **Como chegar:** Rua Monsenhor de Andrade, 987
-  **Telefone:** (11) 2075-9901
-  **Site:** [www.feiradamadrugadasp.com.br](http://www.feiradamadrugadasp.com.br)
-  **Instagram:** @feiradamadrugadaofc
-  **Facebook:** [f/NovafeiradaMadrugadaSP](https://www.facebook.com/NovafeiradaMadrugadaSP)

beleireiro e lojas voltadas ao público do hip hop ganham espaço.

-  **Como chegar:** Av. São João, 439, República, São Paulo, SP
-  **Telefone:** (11) 3331-1530
-  **Site:** [www.galeriadorock.com.br](http://www.galeriadorock.com.br)
-  **Instagram:** @galeriadorockoficial
-  **Facebook:** [www.facebook.com/galeriadorock](https://www.facebook.com/galeriadorock)



# SÃO PAULO





## MAM – MUSEU DE ARTE MODERNA

Em meio ao verde do Parque Ibirapuera, o Museu de Arte Moderna de São Paulo traz aos visitantes um mundo de experiências, cores, formas e inesperadas obras de arte. As esculturas, em um jardim público projetado por Burle Marx, fazem com que os visitantes se sintam parte do museu. A fachada, coberta pelos traços dos grafites dos Gêmeos, entrega que o acervo do MAM foge ao convencional e é um convite a entrar!

O acervo do museu com mais de 5.000 peças entre pinturas, esculturas, gravuras, fotografias, vídeos e instalações, expõe artistas novos e consagrados que fazem parte do movimento de arte moderna e contemporânea, principalmente no Brasil. Entre grandes obras de arte que se acendem ao passar dos visitantes, você poderá ver trabalhos de Candido Portinari, Di Cavalcanti, Tarsila do Amaral,

Victor Brecheret, Alfredo Ceschiatti, Volpi, Ligia Clark, Mira Schnedel, Leonilson, Leda Catunda, Louise Bourgeois, Dora Longo Bahia, Sandra Cinto, entre outros.

 **Como chegar:** Parque Ibirapuera Portão 3, São Paulo - SP  
CEP: 04094-000

 **Telefone:** +55 11 5085-1300

 **Site:** [www.mam.org.br](http://www.mam.org.br)

 **Instagram:** @mamoficial


 **Facebook:** @MAMoficial

## MOSTEIRO DE SÃO BENTO

Junto da estação São Bento do Metrô está o lindo Mosteiro de São Bento, um símbolo de grande importância São Paulo. Com mais de 400 anos de história, o

Mosteiro sempre teve grande influência na cidade. Vale lembrar a própria localização em que foi construído: a antiga taba do cacique Tibiriçá. Foi doado pela Câmara de São Paulo em 1600, aos monges. Na sua quarta construção, atualmente forma o conjunto beneditino que abriga a Basílica de Nossa Senhora da Assunção, o Mosteiro e o Colégio de São Bento, marco histórico, cultural e turístico. Ao lado, a famosa padaria, que comercializa pães, bolos biscoitos, mel e até cerveja, entre outros artigos produzidos pelos monges.

 **Como chegar:** Largo São Bento, s/nº, Centro, SP

 **Telefones:** (11) 3328-8799, 3328-8798 e (11) 3328-8790

 **Site:** [www.mosteirodesaobentosp.com.br](http://www.mosteirodesaobentosp.com.br)

 **Instagram:** @mosteirodesaobentosp

 **Facebook:** @mosteirosp

# SÃO PAULO




Entre as novas instalações do museu, estão duas amplas entradas, bilheteria, um auditório para 200 pessoas, espaço educativo, café, loja e sala de exposição temporária. A modernização dobrou a área total construída e oferece total acessibilidade por elevadores, escadas rolantes e um novo sistema de ar-condicionado.

O jardim francês em frente ao edifício-monumento está sendo totalmente transformado com novo paisagismo, restaurante, infraestrutura para food bikes, modernização da iluminação pública e vias de acesso, equipamentos de acessibilidade e reativação da fonte central.

O Museu Paulista, mais conhecido como Museu do Ipiranga, é um patrimônio histórico tombado nas três esferas de governo. Construído entre 1885 e 1890, está situado dentro do complexo do Parque Independência, na zona sul da capital. Concebido originalmente como um monumento à Independência, foi declarado sede do Museu do Estado em 1895 e, desde 1963, é administrado pela USP. Responsável por um grande acervo de

objetos, mobiliário e obras de arte com relevância histórica, especialmente aquelas que possuem alguma relação com a independência do Brasil e o período histórico correspondente. Uma das obras mais conhecidas de seu acervo é o quadro “Independência ou Morte”, pintado pelo artista Pedro Américo, em 1888.

 **Como chegar:** R. dos Patriotas, 20 Vila Monumento - São Paulo - SP

 **Telefone:** (11) 2065-8001

 **Site:** [www.museudoipiranga2022.org.br](http://www.museudoipiranga2022.org.br)


 **Instagram:** @museudoipiranga

 **Facebook:** f/museudoipiranga



Com mais de 7.900 hectares de Mata Atlântica, o parque, destinado principalmente ao ecoturismo, abriga diversas espécies animais, vegetais e é considerado uma Unidade de Conservação de Proteção Integral - área natural de preservação da biodiversidade. Tombado pela Unesco, é um cenário deslumbrante para os amantes dos esportes e de quem gosta de apreciar bons momentos em meio ao ar livre e à natureza. Dentro da gigante Serra da Can-


tareira, o parque é dividido em núcleos, que contam com infraestrutura para receber visitantes, possui área de piquenique e permite visitas monitoradas.


 **Como chegar:**  
Núcleo Pedra Grande - Rua do Horto, 1799 - Horto Florestal São Paulo/SP. **Tel.:** (11) 2203-0115

Núcleo Engordador - Av. Cel. Sezefredo Fagundes, (altura do nº 19100) - Jardim Cachoeira São Paulo/SP. **Tel.:** (11) 2995-3254.

Núcleo Águas Claras - Av. Senador José Ermírio de Moraes, s/n Mairiporã/SP. **Tel.:** (11) 4485-3975.

Núcleo Cabuçu - Av. Pedro de Souza Lopes, 7903 - Jardim São Luis - Guarulhos/SP.  
**Tel.:** (11) 2401-6217.

 **Telefones:**  
(11) 2203-0115 e (11) 2995-3254

 **Site:** [www.cidadedesapaulo.com/atrativos/parque-estadual-da-cantareira](http://www.cidadedesapaulo.com/atrativos/parque-estadual-da-cantareira)


 **Instagram:** @turismoprefsp


# SÃO PAULO



## PATEO DO COLLEGIO

São Paulo nasceu onde está o Pateo do Collegio, um complexo histórico-cultural-religioso. Foi lá que, em 1554, os padres jesuítas Manoel da Nóbrega e José de Anchieta iniciaram seu trabalho, construíram uma igreja e um colégio e o local se tornou um marco do início da cidade. No complexo tem museus, entre eles o Museu Anchieta, que fala da fundação da cidade e do papel dos jesuítas na colonização do Brasil, com peças de arte sacra, quadros, mapas, painéis e maquetes. Tem ainda uma cripta com paredes antigas, biblioteca, igreja (missas ativas) e um café com um jardim para uma pausa.

 **Como chegar:** Pç. Pateo do Collegio, nº 2 - Centro - São Paulo.

 **Telefone:** (11) 3105-6899.

 **Site:** [www.pateodocollegio.com.br](http://www.pateodocollegio.com.br)

 **Instagram:** @pateodocollegio


 **Facebook:** @pateodocollegio


## POLO DE ECOTURISMO DE PARELHEIROS


A apenas 30 km do centro de São Paulo, no extremo sul da cidade, fica uma das áreas mais verdes do estado. E em 2014, a prefeitura criou o Polo de Ecoturismo de Parelheiros, formado pelos distritos de Parelheiros, Marsillac e pela ilha do Bororé. Um centro diferenciado e único, que traz a surpresa de uma São Paulo rural e antenada.

Os contrastes e a alta produção cultural da periferia de São Paulo deixam a visita a Parelheiros ainda mais interessante. Além de cachoeiras, trilhas e contemplação da natureza, o Polo de Ecoturismo de Parelheiros é um centro de criatividade e diversidade artística, engajamento social e conscientização ambiental. Muito o que aproveitar, cinco atividades são imperdíveis no polo: Sítio Paiquerê, Casa Ecoativa, Centro Paulus,

Espaço Meninos da Billings e Trilhas no Parque Estadual da Serra do Mar.

 **Como chegar:** Estrada Ecoturística de Parelheiros, 5252. CEP: 04883-025 - Jd. dos Álamos Parelheiros.

 **Telefone:** (11) 5926-6500.

 **Site:** [www.prefeitura.sp.gov.br/cidade/secretarias/subprefeituras/parelheiros/polo\\_de\\_ecoturismo/index.php?p=54712](http://www.prefeitura.sp.gov.br/cidade/secretarias/subprefeituras/parelheiros/polo_de_ecoturismo/index.php?p=54712)

 **Instagram:** @polodeecoturismosp


 **Facebook:** f/polodeecoturismosp


# SÃO PAULO


## VALE A PENA CONHECER

### RUA 25 DE MARÇO

A cidade possui o maior pólo de comércio da América da Latina: a Rua 25 de Março, que recebe mais de 500 mil pessoas diariamente, que buscam diversidade de produtos e preços atraídos. Este número ultrapassa 1 milhão de visitantes por dia em vésperas de festividades, como o Natal, ou em datas especiais, como o Dia das Mães. Um dos principais pontos turísticos da capital, é frequentada por gente de todo o país, do exterior e de todas as classes sociais. Seja no atacado ou no varejo, de jogos de videogame e artigos esportivos a objetos de papeleria, bolsas e bijuterias, na 25, como é mais conhecida pelos paulistanos, é muito fácil voltar pra casa com sacolas e mais sacolas de produtos.

 **Como chegar:** Rua Vinte e Cinco de Março - São Paulo - SP

 **Telefone:** CIT REPÚBLICA (11) 3214-5607

 **Site:** [www.cidadedesapaulo.com/atrativos/rua-25-de-marco](http://www.cidadedesapaulo.com/atrativos/rua-25-de-marco)


 **Instagram:** @turismoprefsp

### SÃO PAULO EXPO

São Paulo é o 6º destino mais procurado do mundo para eventos e a cidade mais visitada do país pelo turismo de negócios. Localizado no Jabaquara, zona sul de São Paulo, está à margem da Rodovia dos Imigrantes, ao lado do Parque do Estado, do Jardim Zoológico de São Paulo e do Centro de Treinamento Paralímpico Brasileiro. Com padrão internacional, o pavilhão São Paulo Expo reúne elementos para realizar com sucesso feiras,

exposições, congressos, eventos corporativos e sociais.

Arrojado, combina hospitalidade com moderna infraestrutura, versatilidade e conforto. Com arquitetura moderna, o São Paulo Expo combina ambientes flexíveis e espaços modulares para proporcionar soluções personalizadas para cada tipo de evento que recebe.

 **Como chegar:** Rodovia dos Imigrantes, km 1,5, Jabaquara - São Paulo - SP

 **Telefone:** (11) 5067-1717

 **Site:** [www.saopauloexpo.com.br](http://www.saopauloexpo.com.br)

 **Instagram:** @saopauloexpo

 **Facebook:** f/saopauloexpo

# SÃO PAULO





## THEATRO MUNICIPAL E BAR DOS ARCOS

O Theatro Municipal de São Paulo é lindo, com uma construção influenciada pela Ópera de Paris com traços renascentistas e barrocos na fachada e com vários adornos e obras de arte em seu interior. A arquitetura é encantadora e o lugar é repleto de história. projetado pelo arquiteto Ramos de Azevedo no estilo arquitetônico eclético, inspirado na Ópera de Paris e inaugurado em 1911. É um dos cartões postais da cidade, localizado na Praça Ramos de Azevedo, também considerado um dos mais importantes teatros do país. O local possui visitas guiadas que permitem que o público conheça melhor sua arquitetura e arredores. As visitas acontecem de terça a sábado, as inscrições são gratuitas e podem ser feitas até 10 minutos antes de o passeio começar. Durante as visitas, o público conhece espaços como o hall de entrada com suas escadarias, a sala de concertos, o Salão Nobre, dentre outros. Histórias e curiosidades sobre este edifício centenário são apresentadas para o público. Além do Theatro o roteiro

contempla também, a Praça das Artes, onde ficam as escolas municipais de música e dança.

O Bar dos Arcos foi inaugurado no fim de 2018. Instalado no subsolo do Municipal, tornou-se um sucesso instantâneo. Encanta pelo seu ambiente intimista e descolado, excelentes drinks autorais e gastronomia contemporânea, grandes protagonistas da casa, que já se tornou referência em São Paulo. A arquitetura do local é estruturada nos arcos, tijolos à vista, pedras e possui obras de arte espalhadas pelos cantos. A iluminação é centralizada nas mesas, inspirada no bar do Hotel Overlook, do filme O Iluminado. São mesas compartilhadas, longas, favorecendo o charme do ambiente.

-  **Como chegar:** Praça Ramos de Azevedo, S/N, Centro, São Paulo
-  **Telefone** (11) 3053-2080
-  **Site:** [www.theatromunicipal.org.br](http://www.theatromunicipal.org.br)
-  **Instagram:** @theatromunicipal
-  **Facebook:** f/theatromunicipalsp

## ZOO SP

Eleito o segundo melhor zoológico do Brasil e o quinto melhor da América Latina pelo site especializado em turismo TripAdvisor, reflete a beleza e a energia da natureza dentro da famosa selva de pedra e encanta pessoas de todas as idades. O Zoo SP tem mais de 1.500 animais: nativos da mata, anfíbios, aves, invertebrados, répteis e mamíferos. Ocupando 900 mil m2 da área, lá é possível conhecer espécies que estão em extinção, graças ao PECA, o Programa de Enriquecimento Comportamental Ambiental, que tem como missão garantir o bem-estar dos animais. Além de conhecer o zoo, os ambientes exuberantes, se reconectar com a natureza se divertir no passeio, é possível participar de palestras e oficinas.

-  **Como chegar:** Avenida Miguel Estéfano, 4241 - Saúde - São Paulo - SP
-  **Telefone:** (11) 5073-0811
-  **Sites:** [www.zoologico.com.br](http://www.zoologico.com.br)
-  **Instagram:** @zoosaopaulo
-  **Facebook:** f/zoosaopaulo

# COSTA DA MATA ATLÂNTICA

## UM PASSEIO PELAS CIDADES QUE UNEM SÃO PAULO AO LITORAL

Cubatão, Guarujá, Itanhaém, Mongaguá, Peruíbe, Praia Grande, São Vicente, e Santos compõem a Região Turística Costa da Mata Atlântica

Um conjunto de mais de 200 praias de beleza que surpreende, culinária caçara e infraestrutura hoteleira superiores é o que o turista pode encontrar nessas cidades. Estas estâncias turísticas, exceto Cubatão, estão bem próximas a São Paulo e une o esplendor da Mata Atlântica na descida da Serra do Mar com um crescente turismo de verão.







Peruíbe oferece cachoeiras, praias, rios, poços e cascatas em cenários intocados da Estação Ecológica da Juréia-Itatins, com 80 hectares de pura Mata Atlântica. Itanhaém tem 26 km de praias com ilhas, rios e formações rochosas e entre suas atrações estão relíquias do período colonial brasileiro, além de turismo religioso, histórico, náutico e fluvial. Em Mongaguá são 13 km de praias, áreas preservadas e parques ecológicos com cachoeiras, trilhas, também destacada pela incrível e impressionante plataforma de pesca em forma de “T”, praia adentro. Em Praia Grande, o turista encontrará 23 km de orla e uma das melhores opções do litoral paulista, que atrai 1,5 milhão de visitantes no verão, cinco vezes sua população.

Conhecida como a primeira vila fundada no País, São Vicente oferece turismo variado, onde se destacam a Ilha Porchat, a Ponte Pênsil e praias como Itararé, Milionários e Gonzaguinha. Se somar a visitação anual dos principais pontos turísticos de Santos, a soma chega a 1,3 milhão de turistas. Tendo a Serra do Mar como cenário de fundo, Cubatão promove o turismo industrial com visitação às suas usinas, bem como os parques ecológicos e os pontos ligados aos primeiros desbravadores e jesuítas do século XVI. Guarujá, com suas 27 praias paradisíacas e de todos os tamanhos, tem fortes históricos e é um dos pontos mais badalados do litoral paulista.



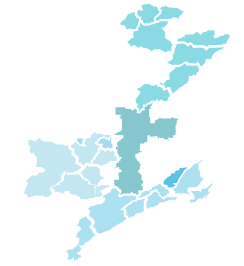
# COSTA DA MATA ATLÂNTICA



-  NATUREZA E AVENTURA
-  RELIGIOSIDADE, ARTE, HISTÓRIA E BEM ESTAR
-  PARQUES TEMÁTICOS
-  GASTRONOMIA
-  COMPRAS
-  NEGÓCIOS E EVENTOS

© 2023 Google

# COSTA DA MATA ATLÂNTICA



## CUBATÃO

- » Cruzeiro Quinhentista
- » Estação das Artes 'Alessandra Palucci'
- » Novo Parque Anilinas
- » Parque Ecológico do Perequê
- » Sede Parque Estadual Serra do Mar - Núcleo Itutinga-Pilões
- » Sistema Anchieta/Imigrantes
- » Turismo de Base Comunitária - Atêlie Arte nas Cotas
- » Turismo de Base Comunitária - Núcleo de Economia Solidária e Desenvolvimento Local (Nesdel)
- » Turismo de Base Comunitária - Os Imaginacom
- » Turismo de Base Comunitária - Projeto Comcom
- » Turismo de Base Comunitária - Sabores da Serra (Culinária Afetiva)
- » Unipar Carbocloro



# COSTA DA MATA ATLÂNTICA


## CRUZEIRO QUINHENTISTA




Construído em 1922 a pedido do então presidente do Estado de São Paulo Washington Luiz de Souza, o Cruzeiro Quinhentista foi projetado por Victor Dubugras em comemoração ao centenário da Independência do Bra-


sil e uma homenagem à chegada dos portugueses ao litoral. É uma grande cruz esculpida em blocos de granizo natural e revestida com azulejos azuis, pintados à mão, que carregam os nomes dos colonizadores jesuítas João


Ramalho, José de Anchieta, Leonardo Nunes, Manuel da Nóbrega, Martim Afonso de Souza, Mem de Sá e Tibiriçá. É um dos seis monumentos do núcleo Caminhos do Mar, entre o antigo Caminho do Padre José de Anchieta, rota importante na época da colonização para a descida da serra e, por muitos anos, o principal acesso de São Paulo ao litoral.

 **Como chegar:** Cruzeiro Quinhentista, 11510-002 - Cubatão - SP

 **Telefone:** (13) 3362-4725

 **Site:** [www.cubatao.sp.gov.br](http://www.cubatao.sp.gov.br)

 **Instagram:** @seturcubataosp

 **Facebook:** f/seturcubataosp

# COSTA DA MATA ATLÂNTICA



## ESTAÇÃO DAS ARTES 'ALESSANDRA PALUCCI'



A antiga estação ferroviária da Estrada de Ferro Santos-Jundiaí, que funcionou até 1992, deu lugar à Estação das Artes 'Alessandra Palucci', conhecida como "ponto de encontro das artes" por que é ali que são concentradas as atividades artísticas de Cubatão, como cursos, workshops, oficinas e exposições culturais.



**Como chegar:** Av. 9 de Abril, 2800 - Vila Nova, 11510-002 - Cubatão - SP



**Telefone:** (13) 3361-8366



**Site:** [www.cubatao.sp.gov.br](http://www.cubatao.sp.gov.br)



**Instagram:** @seturcubataosp




**Facebook:** [f/seturcubataosp](https://www.facebook.com/seturcubataosp)


# COSTA DA MATA ATLÂNTICA

## NOVO PARQUE ANILINAS





O parque é localizado no terreno numa antiga fábrica, uma das pioneiras no progresso industrial da cidade. O parque, criado em 1979, tem 50 mil m2, com espaço para atividades esportivas, destacando-se o futebol e o skate e de lazer, como um cinema e um playground para recreação infantil.

 **Como chegar:** Avenida Nove de Abril, S/Nº - Centro, 11510-002 - Cubatão - SP

 **Telefone:** (13) 3361-6902

 **Site:** [www.cubatao.sp.gov.br](http://www.cubatao.sp.gov.br)

 **Instagram:** @seturcubataosp

 **Facebook:** f/seturcubataosp



# COSTA DA MATA ATLÂNTICA



## PARQUE ECOLÓGICO DO PEREQUÊ



Mais um parque, criado nos anos 1990 como parte do processo de recuperação ambiental da cidade, o Perequê é abraçado por 168 hectares do bioma de Mata Atlântica e traz um perfeito contato com a natureza e aventura. O destaque fica por conta dos seus oito km de trilha complexa, mas que são recompensados com piscinas naturais e cachoeiras, como a mais importante e deslumbrante Vêu da Noiva', com queda d'água de incríveis 80 metros e outras de quedas d'água menores, apresentando os turistas com o contato com a fauna e flora nativas.



**Como chegar:** Rod. Cônego Domênico Rangoni, km 42,5 - Jardim das Indústrias, Cubatão - SP



**Telefone:** (13) 3361-8250



**Site:** [www.cubatao.sp.gov.br](http://www.cubatao.sp.gov.br)



**Instagram:** @seturcubataosp




**Facebook:** f/seturcubataosp

# COSTA DA MATA ATLÂNTICA



## SEDE PARQUE ESTADUAL SERRA DO MAR – NÚCLEO ITUTINGA-PILÕES

Parte do Parque Estadual Serra do Mar, o Núcleo Itutinga-Pilões possui uma área de 43,8 mil hectares. Um lugar que multiplica as atividades relacionadas a ecoturismo, aventura e história. Cercado pela Mata Atlântica, esse núcleo possui várias trilhas incríveis, que são um belo cenário para a observação da fauna e da flora, especiais nessa região, pela biodiversidade do bioma, rios e lagos. A trilha do Rio Passareúva é um dos destaques, já



que possui uma cachoeira com queda d'água de cinco metros e a visão do encontro com o Rio Pilões. Ali também estão as ruínas da antiga Vila de Itutinga, habitada por operários que trabalhavam na usina hidrelétrica e edifícios do início do século 20, como o antigo hospital, a cadeia, a fábrica de doces e o casarão da vila.



**Como chegar:** Estrada Elias Zarzur, Km 8, s/nº - Água Fria - Cubatão - SP



**Telefone:** (13) 3361-8250



**Site:**  
[www.parqueestadualserradomar.sp.gov.br/pesm/nucleos/itutinga-piloes/](http://www.parqueestadualserradomar.sp.gov.br/pesm/nucleos/itutinga-piloes/)



**Instagram:**  
[@itutingapiloes\\_pesm](https://www.instagram.com/itutingapiloes_pesm)



**Facebook:** [f/itutingapiloes.pesm](https://www.facebook.com/itutingapiloes.pesm)



# COSTA DA MATA ATLÂNTICA

## SISTEMA ANCHIETA/IMIGRANTES

O Sistema Anchieta-Imigrantes é a principal ligação entre a região metropolitana de São Paulo e o Porto de Santos, o maior da América Latina, o Polo Petroquímico de Cubatão, as indústrias do ABCD e a Baixada Santista.

A concessionária Ecovias é responsável pela exploração e manutenção do sistema rodoviário de 176,8 km de extensão e pela prestação de serviços aos cerca

de 40 milhões de veículos que circulam anualmente pelo sistema.

Trechos que compõe o SAI: SP 150 - Rodovia Anchieta, SP 160 - Rodovia dos Imigrantes, SP 040/150 - Interligação Planalto, SP 059/150 - Interligação Baixada, SP 248/55 - Rodovia Cônego Domênico Rangoni e SP 055 - Rodovia Padre Manoel da Nóbrega.



**Como chegar:** Trechos que compõem o SAI - São Paulo



**Telefone:** Emergências 24h-0800-019-7878



**Site:** [www.ecovias.com.br/institucional/sistema-anchieta-imigrantes](http://www.ecovias.com.br/institucional/sistema-anchieta-imigrantes)



# COSTA DA MATA ATLÂNTICA








## TURISMO DE BASE COMUNITÁRIA - ATÉLIE ARTE NAS COTAS

O projeto faz parte do Programa de Recuperação Socioambiental da Serra do Mar e conecta práticas e conhecimento em artes para o desenvolvimento local por meio da CDHU (Companhia de Desenvolvimento Habitacional e Urbano do Estado de São Paulo), promovendo trabalhos artísticos educacionais por meio de arte com mosaico em cerâmica e pintura mural, com a técnica de estêncil, além da exploração, identificação e estímulo dos saberes e fazeres sobre a utilização dos recursos naturais da Serra do Mar, levantamento de técnicas próprias e modos de produção.

-  **Como chegar:**  
R. do Alojamento, 160 - Fabril,  
11543-100 - Cubatão - SP
-  **Telefone:** (13) 3377-1371
-  **Instagram:** @ateliartenascotas
-  **Facebook:** fateliartenascotas

## TURISMO DE BASE COMUNITÁRIA - O NÚCLEO DE ECONOMIA SOLIDÁRIA E DESENVOLVIMENTO LOCAL (NESDEL)

Integrando a rede de projetos sociais promovidas pela CDHU, o Nesdel é um projeto que por meio de formações e capacitações técnicas, prestação de serviços e inserção no mercado, promove a geração de renda, estimula o empreendedorismo e a valorização cultural da gastronomia regional, tendo como referência os princípios da economia solidária e o comércio justo.

-  **Endereço:**  
Rua Faixa do Oleoduto, 53 - Fabril  
CEP 11543-300 - Cubatão - SP
-  **Telefone:** (13) 99706-0946
-  **Site:** [www.cubatao.sp.gov.br](http://www.cubatao.sp.gov.br)
-  **Instagram:** @seturcubataosp
-  **Facebook:** f/nesdel.ecosol


# COSTA DA MATA ATLÂNTICA




## TURISMO DE BASE COMUNITÁRIA - OS IMAGINACOM

A ONG Imaginacom foi criada a partir da iniciativa do Projeto ComCom (Comunicação Comunitária em conjunto com outros projetos, como Ate-liê Arte nas Cotas, Cota Viva, Tur na Serra e o Núcleo de Economia Solidária e Desenvolvimento Local - Nesdel. A ideia é colocar em prática um dos principais princípios do turismo comunitário, integrando projetos sociais existentes nos bairros Cota, para a prática da economia solidária e criativa. O destaque fica por conta do Tur na Serra, que reúne o conhecimento por meio de monitores turísticos formados dentro da comunidade para levar, aos visitantes da Serra do Mar, uma experiência única. Desde o contato com sua própria história, seus costumes, principais pontos atrativos, o coletivo leva aos visitantes novas formas de ver a cidade de Cubatão

com passeios turísticos personalizados e atrativos.

 **Como chegar:**  
R. Faixa do Oleoduto, 401 - Pinhal do Miranda, 11543-300 - Cubatão - SP

 **Telefone:** (13) 3377-1570


 **Site:**  
[www.imaginacomong.wixsite.com](http://www.imaginacomong.wixsite.com)


 **Facebook:** [f/imaginacomcubatao](https://www.facebook.com/imaginacomcubatao)

## TURISMO DE BASE COMUNITÁRIA - PROJETO COMCOM

O Turismo de Base Comunitária tem como objetivo beneficiar e inspirar as populações nativas nas atividades turísticas locais e o Projeto ComCom -Comunicação Comunitária estimula essa atividade com expressões artísticas e

culturais. São por oficinas com elaboração de conteúdo para rádio, vídeo reportagens, redes sociais, elaboração e produção de jornal, o que possibilita que as pessoas produzam sua própria comunicação local.

 **Como chegar:**  
R. Faixa do Oleoduto, 05 - Pinhal do Miranda, 11543-300 - Cubatão - SP

 **Telefone:** (13) 3377-1570

 **Site:** [www.projetocomcom.wordpress.com](http://www.projetocomcom.wordpress.com)

 **Instagram:** [@projetocomcom](https://www.instagram.com/projetocomcom)

 **Facebook:**  
[f/projetocomcomcubatao](https://www.facebook.com/projetocomcomcubatao)



# COSTA DA MATA ATLÂNTICA





## **TURISMO DE BASE COMUNITÁRIA - SABORES DA SERRA (CULINÁRIA AFETIVA)**

A Sabores da Serra - Culinária Afetiva é um núcleo que divulga a cultura gastronômica tradicional utilizando ingredientes locais, além de promover cursos, workshops, feiras gastronômicas e eventos, para preservar e repassar o conhecimento gastronômico regional para as gerações futuras. Formado por moradoras dos bairros Cota, no núcleo Sabores da Serra cada receita desenvolvida revela um pedacinho da história e da memória coletiva local.


## **UNIPAR CARBOCLORO**


Fundada em 1954, a Unipar Carbocloro é líder na produção de químicos-cloro, soda e PVC - e integra o maior polo industrial da América Latina, o Polo Industrial de Cubatão. Idealizado na cidade para o projeto de recuperação ambiental da década de 1980, o 'Fábrica Aberta' é um programa de visita às instalações empresa, para se aproximar dos turistas e estabelecer uma relação de transparência com seus visitantes e comunidades locais que vivem perto das fábricas. Na visita, além de conhecer melhor os processos e as unidades industriais, é possível ver de perto a diversidade de espécies de fauna e flora que estão sob responsabilidade da empresa.

 **Como chegar:**  
Rua 3, 194, Jardim Europa, Cota  
200 - Cubatão - SP

 **Telefone:** (13) 99706-0946

 **Facebook:**  
f/saboresdaserracubatao

 **Como chegar:** Rod. Cônego  
Domênico Rangoni (SP-055),  
KM 267,7 - Pista Leste s/no CEP  
11573- 901 - Cubatão - SP

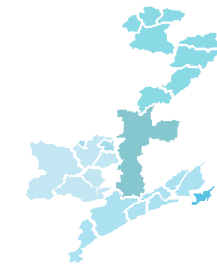
 **Telefone:** (13) 3362-8000

 **Site:** www.unipar.com

 **Instagram:** @grupounipar

 **Facebook:** f/grupounipar

# COSTA DA MATA ATLÂNTICA




## GUARUJÁ

- » Feira de Artesanato das Astúrias
- » Feira de Artesanato das Pitangueiras
- » Fortaleza de Santo Amaro da Barra Grande
- » Mirante da Campina (“Morro do Maluf”)
- » Mirante do Morro das Galhetas
- » Praias
- » Pavilhão da Maria Fumaça

### FEIRA DE ARTESANATO DAS ASTÚRIAS

A feira fica instalada num grande corredor, com inúmeras lojinhas que vendem lembrancinhas, brinquedos, biquínis e artesanatos em geral. Situada em direção à Praia do Tombo, mais pro canto esquerdo da Astúrias, é o local ideal para adquirir lembranças da visita ao Guarujá.

 **Como chegar:** Av. General Rondon, altura do número 590 - Guarujá - SP




# COSTA DA MATA ATLÂNTICA

## FEIRA DE ARTESANATO DAS PITANGUEIRAS

São mais de 80 expositores, que exibem e comercializam os mais diversos tipos de artesanato, bijuterias e acessórios. A “feirinha” existe há mais de 25 anos e é um dos pontos turísticos mais visitados na cidade de Guarujá.



 **Como chegar:** Av. Mal. Deodoro da Fonseca, 681 - Centro - Guarujá - SP

 **Facebook:**  
[f/feiradeartesanatoebijouteriasdepitangueiras](https://www.facebook.com/feiradeartesanatoebijouteriasdepitangueiras)

# COSTA DA MATA ATLÂNTICA


## FORTALEZA DE SANTO AMARO DA BARRA GRANDE





Localizada entre as praias do Góes e Santa Cruz dos Navegantes, foi construída em 1584, sendo a única construção espanhola do Brasil. Tinha como função defender a entrada do Canal de Santos do ataque de piratas. De lá, soldados tinham uma visão estratégica

e privilegiada de todas as entradas do porto e intimidavam os invasores com seus canhões. Em 1964, a Fortaleza da Barra foi reconhecida como Patrimônio Histórico Nacional pelo IPHAN. O acesso até a Fortaleza pode ser feito por meio de embarcações que partem

da Ponta da Praia de Santos e pela Estrada Santa Cruz dos Navegantes, em Guarujá. Da Fortaleza, é possível apreciar toda a orla de Santos e conferir a história do local e da região, já que funciona como um museu histórico.

 **Como chegar:** R. Messias Borges, 380 - Santa Cruz dos Navegantes - Guarujá - SP

 **Telefone:** (13) 3384-6194

 **Site:**  
[www.portalguaruja.tur.br/atracoes/fortaleza-de-santo-amaro-da-barra-grande](http://www.portalguaruja.tur.br/atracoes/fortaleza-de-santo-amaro-da-barra-grande)

 **Facebook:** @culturaguaruja



# COSTA DA MATA ATLÂNTICA


## MIRANTE DA CAMPINA - "MORRO DO MALUF"



O Mirante Morro da Campina, conhecido como Morro do Maluf, fica entre as mais belas e movimentadas praias da Enseada e das Pitangueiras. É ponto de referência e representa marco zero da cidade. Lá de cima, a vista panorâmica da Praia da Enseada é incrível. Sem falar do nascer e do pôr-do-sol, que são momentos que proporcionam espetáculos imperdíveis.

Para quem curte esportes de aventura, o Morro do Maluf é um ponto que deve ser visitado. Ali praticantes podem sentir toda a adrenalina em voos de Paraglider e Rappel.

 **Endereço:** Canto do Maluf, S/N - Guarujá - SP

 **Telefone:** (13) 3387-1270



# COSTA DA MATA ATLÂNTICA

## MIRANTE DO MORRO DAS GALHETAS

O mirante tem uma exuberante vista panorâmica da Praia do Tombo. O destaque fica por conta do seu piso de vidro suspenso a 45 metros do nível do mar, que é uma estrutura única em todo o litoral paulista. Está localizado entre as praias do Tombo e As túrias. Ali também é um dos melhores pontos da cidade para a prática do voo livre.



-  **Como chegar:** Rua das Galhetas/SN - Guarujá - SP
-  **Telefone:** (13) 3387-1270
-  **Site:** [www.portalguaruja.tur.br](http://www.portalguaruja.tur.br)
-  **Instagram:** @turismoguaruja
-  **FACEBOOK:** f/turismoguaruja



# COSTA DA MATA ATLÂNTICA



Guarujá possui ao todo 27 praias. Cada uma com sua beleza única, com diferentes características e adequadas para todos os públicos. Desde praias mais tranquilas, como Guaiúba e Canto das Tortugas, às mais agitadas e concorridas como Tombo e Enseada. Para os amantes das trilhas, as praias da Serra do Guararu são as mais indicadas. São mais de 22 km de faixa de areia de praias incríveis. A brancura,

a qualidade da água para banho durante todo o ano e as diversas opções de praias para todos os gostos, tornaram Guarujá conhecida como a Pérola do Atlântico!



**Como chegar:** Guarujá - SP



**Telefone:** (13) 3387-1270



**Site:** [portalguaruja.tur.br](http://portalguaruja.tur.br)



**Instagram:** @turismoguaruja



**Facebook:** [f/turismoguaruja](https://www.facebook.com/turismoguaruja)



## PAVILHÃO DA MARIA FUMAÇA

A locomotiva centenária de fabricação norte-americana serviu de transporte de passageiros por mais de 50 anos entre Guarujá e Vicente de Carvalho. Trilhava um roteiro de uma hora que ligava as barcas de travessia para o continente. O Pavilhão da Maria Fumaça mantém viva parte da história de um dos principais meios de locomoção do Município ainda no século XIX.



**Como chegar:**

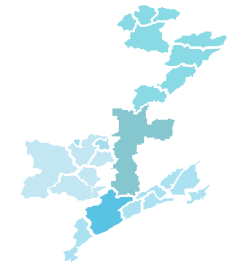
Av. Leomil x Av. Puglisi - Guarujá - SP



**Telefone:** (13) 3387-1270



**Site:** [www.portalguaruja.tur.br/atracoes/pavilhao-da-maria-fumaca](http://www.portalguaruja.tur.br/atracoes/pavilhao-da-maria-fumaca)



## ITANHAÉM

- » Aldeia Awa Porungawa Dju
- » Cachoeira Três Quedas
- » Gruta Nossa Senhora de Lourdes
- » Estátua Mulheres de Areia
- » Figueira Branca - Árvore Centenária
- » Igreja Matriz de Sant'anna
- » Igreja Nossa Senhora de Sion
- » Morro do Paranambuco
- » Parque Estadual da Serra Do Mar (PESM) - Núcleo Curucutu
- » Passarela e Cama de Anchieta
- » Praias de Itanhaém

- » Praia dos Pescadores
- » Aula de Surf na Praia dos Pescadores - Prainha
- » Aula de Surf na Praia do Cibratel
- » Voo de Instrução (Duplo) Paramotor e Paratrike
- » Aldeia Indígena do Rio Branco
- » Aldeia Indígena Tabaçu Reko Ypy
- » Aldeia Indígena Nhamandu Mirim
- » Passeios no Rio Itanhaém
- » Passeio de Banana Boat na Praia do Sonho
- » Prática de Kitesurf
- » Prática de Trekking e Cicloturismo
- » Prática de Surf
- » Rapel na Pedra do Convento
- » Rapel no Portal Místico, Morro do Paranambuco
- » Trilha do Sapucaitava



# COSTA DA MATA ATLÂNTICA

## ALDEIA AWA PORUNGAWA DJU

A comunidade, da etnia Tupi-Guarani, recebe turistas para conhecer sua cultura, o Pajé, o Cacique, as lideranças comunitárias, a estrutura da aldeia, seus projetos, o artesanato, além de um revigorante banho de mar. O Pajé Guaíra tem a missão de cuidar da mente e do corpo das pessoas, com grande conhecimento em fitoterapia, benzimentos e simpatias, que transmite aos visitantes. A aldeia está localizada de frente a uma praia deserta, cercada de restinga nativa. A interação com os turistas fortalece a divulgação de sua e gera renda para a comunidade.



-  **Como chegar:** Avenida Santa Cruz, Praia, Itanhaém - SP
-  **Telefone:** (13) 98207-0303
-  **Site:** [www.vivencialaldeia.org](http://www.vivencialaldeia.org)
-  **Instagram:** @aldeiaporungawa
-  **Facebook:** f/aldeiaporungawa





# COSTA DA MATA ATLÂNTICA

## CACHOEIRA TRÊS QUEDAS


Com uma beleza indescritível, a cachoeira que tem seu nome por conta das três quedas que a formam e para chegar até ela, uma trilha de grau de dificuldade média, com 610 metros em meio à Mata Atlântica. No caminho, acontecem travessia de rios, subida de áreas íngremes guias capacitados fazem uma interpretação do ambiente. Perto da metade do caminho, existe um poço natural, conhecido por Lagoa Azul, com cerca de 20 m de diâmetro e 1,5 m de profundidade. Com fauna e flora quase que intocadas, pois é um dos poucos resquícios de mata atlântica primária da região, a trilha cruza trechos de mata ciliar. A experiência de trilhar beira de riachos, se banhar na lagoa, lavar a alma na cachoeira é um convite a estar cada vez mais próximo s à natureza.




 **Como chegar:** Vale do Rio Branco  
- Parque Estadual da Serra do Mar  
- Núcleo Curucutu - Itanhaém-SP

 **Telefone:** (13) 99718-1872  
e (13) 99778-8808

 **Site:** [www.amaecoturismo.com.br](http://www.amaecoturismo.com.br)

 **Instagram:** @amaecoturismo

 **Facebook:** f/amaecoturismo  
e f/itaecotur



# COSTA DA MATA ATLÂNTICA

## GRUTA NOSSA SENHORA DE LOURDES

Localizada entre as praias do Sonho e do Cibratel, na praia da Gruta, é uma instalação feita com um material que lembra fibra de vidro. Este monumento foi construído por iniciativa particular na década de 60, em dedicação a Nossa Senhora de Lourdes, devido à graça que uma antiga moradora alcançou. A Gruta foi substituída, recebendo

gramado e mureta e abriga as imagens de Nossa Senhora de Lourdes e Santa Bernadete.

Nossa Senhora de Lourdes é uma das invocações marianas atribuídas à Virgem Maria e que surgiu com base nos relatos das aparições que foram presenciadas por Santa Bernadete de Soubirous, numa gruta de Lourdes, na França.



### Como chegar:

R. da Enseada, 3 - Praia dos Sonhos - Itanhaém - SP



Telefone: (13) 3426-4918



Site: [www.itanhaem.sp.gov.br](http://www.itanhaem.sp.gov.br)




# COSTA DA MATA ATLÂNTICA

## ESTÁTUA MULHERES DE AREIA



É um monumento em homenagem à primeira versão da novela Mulheres de Areia, produzida pela extinta TV Tupi, nos anos 1970. A primeira estátua, criada pelo artista Serafim Gonzáles, foi utilizada nas imagens da abertura da novela. O monumento é um marco da teledramaturgia brasileira e é famoso em toda a região.

 **Como chegar:** Av. Padre Anchieta, 173, Praia do Sonho, Itanhaém


 **Telefone:** (13) 99718-1872


 **Site:** [www.itanhaem.sp.gov.br](http://www.itanhaem.sp.gov.br)

# COSTA DA MATA ATLÂNTICA

## FIGUEIRA BRANCA- ÁRVORE CENTENÁRIA

É a maior árvore já identificada em toda a região. A Figueira branca, espécie nativa do Brasil, também conhecida como Gameleira, exibe todo o poder e a exuberância da natureza bem próximo à Cachoeira Três Ondas, no Parque Estadual da Serra do Mar. A trilha para chegar até esse espetáculo da natureza é de fácil acesso, com nascente e vegetação de Mata Atlântica praticamente intocada.

 **Como chegar:** Parque Estadual da Serra do Mar, Núcleo Curucutu. Próximo à Cachoeira três Quedas, a 500m da Rodovia

 **Telefone:** (13) 99718-1872

 **Site:** [www.itanhaem.sp.gov.br](http://www.itanhaem.sp.gov.br)




# COSTA DA MATA ATLÂNTICA

## IGREJA MATRIZ DE SANT'ANNA

Igreja Matriz de Sant'Anna localizada no Centro Histórico, foi construída em meados de 1645, em estilo colonial, destaque na época. Seus altares são do período barroco e possui obras da arte sacra paulista. Uma das obras da sua decoração é denominada "O Cristo", do pintor itanhaense Benedito Calixto. Também exibe a imagem de Nossa Senhora da Conceição, que muitos habitantes dizem ter vindo de Portugal na época da Capitania de Nossa Senhora da Conceição e outros dizem ser obra de um ceramista paulista. A imagem é feita em cerâmica, a parte da frente é toda decorada e possui os traços do período barroco.

 **Como chegar:** Centro Histórico de Itanhaém - Itanhaém - SP

 **Telefone:** (13) 3422-4029


 **Site:** [www.diocesedesantos.com.br](http://www.diocesedesantos.com.br)




# COSTA DA MATA ATLÂNTICA

## IGREJA NOSSA SENHORA DE SION

A Igreja foi obra do antigo Círculo Social do Ipiranga que no início do século XX adquiriu grande parte daquela área onde hoje estão alguns prédios, colônia de férias e a Praça Nossa Senhora de Sion. A Igreja abriga muitos vitrais da época de sua construção, entre os anos de 1920 e 1940.

 **Como chegar:** Praça Nossa Sra. do Sion, 99 - Suarão - Itanhaém - SP

 **Telefone:** (13) 3422-1216

 **Site:** [www.diocesedesantos.com.br](http://www.diocesedesantos.com.br)




# COSTA DA MATA ATLÂNTICA

## MORRO DO PARANAMBUCO

O morro sofreu desbastamentos a partir de 1960. Duas grandes rochas chamadas “Portal Místico” surgiram ali. Segundo místicos e esotéricos há muita energia positiva irradiando das pedras e ao passar entre elas a pessoa deixa as energias negativas e sai dali renovada e purificada. Seu visual é único: de lá pode-se observar as

Praias do Sonho e de Cibratel, a cidade, serras e oceano, além das Ilhas Queimadas Grande e Pequena. Ali também possui um reservatório de água com os lindos Painéis de Anchieta, obra confeccionada com pastilhas de vidro, que mostram um pouco da passagem do beato por Itanhaém.

 **Como chegar:** R. Ipiranga, 556-632, Itanhaém – SP

 **Telefone:** (13) 99600-4985

 **Site:** [www.itanhaem.sp.gov.br](http://www.itanhaem.sp.gov.br)

 **Instagram:** @selvamaraventura





# COSTA DA MATA ATLÂNTICA



## PARQUE ESTADUAL DA SERRA DO MAR (PESM) - NÚCLEO CURUCUTU

São mais de 332.000 hectares com a maior área contínua de Mata Atlântica preservada no Brasil. O Núcleo Curucutu, criado em 1977, juntamente com o Parque Estadual da Serra do Mar, faz parte dos municípios de Itanhaém, Mongaguá, São Paulo e Juquitiba. É uma Unidade de Conservação que contribui em regular e preservar

a qualidade do ar e do clima, na proteção dos mananciais, na biodiversidade da fauna e da flora, dos morros e das encostas. Possui diversas trilhas, lagoas e cachoeiras, oferecendo lazer e bem-estar aos visitantes e aos moradores, promovendo a conscientização ambiental por meio do ecoturismo organizado.



**Site:** <https://curucutu.ingressosparquespaulistas.com.br/home>



**Facebook:** [f/pesm nucleo.curucutu](https://www.facebook.com/pesm nucleo.curucutu)



# COSTA DA MATA ATLÂNTICA

## PASSARELA E CAMA DE ANCHIETA



A passarela de 220 metros, construída em madeira e com livre acesso, tem seu início na Gruta Nossa Senhora de Lourdes e conduz à Cama de Anchieta, com um belíssimo visual do oceano, do Morro do Paranambuco, Pedras da Esfinge e Costão Rochoso da Praia das Conchas.

A Cama de Anchieta é uma incrível formação rochosa no costão da Praia do Sonho, onde supõe-se que o beato José de Anchieta passava algumas horas meditando, escrevendo poemas e rezando. Pode ser acessada pela passarela por meio das pedras.



### Como chegar:

R. da Enseada, 3 - Praia dos Sonhos - Itanhaém - SP




# COSTA DA MATA ATLÂNTICA

## PRAIAS DE ITANHAÉM



Itanhaém tem mais de 26km de praias, rios, costão rochoso, ilhas e diversos pontos turísticos bem famosos. São inúmeras possibilidades de conhecer e apreciar alguns dos cartões-postais da cidade, como a orla, a Praia do Centro, a Boca da Barra, os monumentos Zeca Porteira e Pica-Pau e o Prestigiado Mulheres de Areia. E segue pelo Rio Itanhaém, Manguezal, Praia do Cibratel, Pocinho de Anchieta, pelas praias das Conchas, do Sonho, dos Pescadores e a Ilha das Cabras.

 **Como chegar:** Praias de Itanhaém- Itanhaém - SP

 **Telefone:** (13) 99718-1872


 **Site:** [www.itanhaem.sp.gov.br](http://www.itanhaem.sp.gov.br)

# COSTA DA MATA ATLÂNTICA

## PRAIA DOS PESCADORES

Também conhecida como Prainha, é famosa por ter sido cenário das gravações externas da primeira versão da novela Mulheres de Areia, pela extinta TV Tupi, estrelada pelos atores Eva Wilma e Carlos Zara. Ali foi instalado o monumento Mulheres de Areia, que atrai muitos turistas. O diferencial dessa praia fica por conta dos pescadores artesanais. Observar o vai e vem dos caiçaras com sua produção diária das pescarias é uma oportunidade especial de ter contato com os nativos e com a variedade de vida marinha.

 **Como chegar:** Av. Padre Anchieta, 173, Praia do Sonho, Itanhaém

 **Telefone:** (13) 99718-1872

 **Site:** [www.itanhaem.sp.gov.br](http://www.itanhaem.sp.gov.br)



# COSTA DA MATA ATLÂNTICA



## AULA DE SURF NA PRAIA DOS PESCADORES – PRAINHA

A praia, localizada entre a foz do rio Itanhaém e a Praia dos Sonhos, também conhecida como Prainha, é famosa por ter sido cenário para as gravações da novela “Mulheres de Areia”, pela antiga TV Tupi. Nesta praia o monumento “Mulheres de Areia”, marco das gravações da novela, chama a atenção dos turistas. Também é possível observar ali os pescadores artesanais nas suas chegadas das pescarias e é um excelente local para a prática

de surf, já que tem ondas longas e perfeitas. É da prainha que as pessoas acessam a Ilha das Cabras ou Givurá, conforme o movimento da maré.

A aula apresenta o surf como cultura e modalidade de iniciação esportiva, estimulando a atividade física e ensina os fundamentos básicos do surf em ondas praticados com uma das pranchas: Longboard, Funboard, Shortboard, Bodyboard ou SUP Wave.



**Como chegar:** Av. Padre Anchieta, 173 - Praia dos Sonhos Itanhaém - SP





**Telefone:**  
Weid - (13) 99786-2907

# COSTA DA MATA ATLÂNTICA

## AULA DE SURF NA PRAIA DO CIBRATEL

A praia começa junto ao Morro do Paranambuco e Pocinho de Anchieta. É a praia com maior porção de areia e a de melhor qualidade de água para banho. Ali também acontecem as aulas de surf, promovendo qualidade de vida e uma prática esportiva prestigiada. A areia fina tem tons escuros e uma longa extensão. O mar é agitado, cenário perfeito para o surf.

 **Como chegar:** Av. Dr. Edson Batista de Andrade, 367-355, Praia do Cibratel, Itanhaém - SP

 **Telefone:**  
(13) 98142-8153  
e (13) 3011-8609

 **Instagram:** @ribeiro.cae

 **Facebook:** f/caecaicara



# COSTA DA MATA ATLÂNTICA



## VOO DE INSTRUÇÃO DUPLO EM PARAMOTOR OU PARATRIKE



De acordo com os praticantes da atividade, Itanhaém é considerada a “Capital do Paramotor”. A região autorizada para a prática é a Praia de Peruíbe, que fica na região entre o Cibratel II e o Bairro Santa Cruz. O voo deve ser praticado por cima do oceano e realizado por pilotos especialistas.

No voo, os turistas podem observar do alto a região das praias entre o Cibratel e a Gaivota.



**Como chegar:** Praia do Cibratel II - Itanhaém - SP



**Telefone:** Aita - (13) 99116-4275 e 98138-9802  
Pico do Voador - (13) 99102-7525 e (11) 94015-2885



**Instagram:** @Pico do Voador e @picodovoador\_gamagalvao



**Facebook:**  
f/Pico-do-Voador-Itanha

# COSTA DA MATA ATLÂNTICA





## ALDEIA INDÍGENA DO RIO BRANCO


Com mais de 100 anos de existência, essa terra de origem Guarani m'byá divide seu espaço com os municípios de São Paulo e Mongaguá. Os Guaranis que vivem na Aldeia são da época em que os indígenas fugiam da colonização espanhola no sul do país. Algumas famílias ainda praticam o nomadismo e vivem entre as aldeias da região. As famílias dessa aldeia sobrevivem basicamente da agricultura e do extrativismo de flores e palmito, que são comercializados nas feiras livres da cidade.


## ALDEIA INDÍGENA TABAÇU REKO YPY

Três famílias decidiram recomeçar uma vida com liberdade. Em 2012 criaram o novo espaço com o nome de Tabaçu Reko Ypy, que significa o renascer da grande aldeia. Mais que um espaço físico, foi mesmo o renascimento da grande aldeia no interior de cada indivíduo que ali valorizava a sua liberdade, vivendo em equilíbrio com a existência de todos os seres. A prática dos cânticos sagrados e da dança revitalizam o convívio deles, construindo um ambiente místico em meio à natureza. O turismo de base comunitária ajuda a manter a proposta do bem viver, equilibrada entre a cultura não-indígena e a Tupi Guarani, o que garante seu projeto de sustentabilidade.


 **Com o chegar:** Final da Estrada Rural do Rio Branco (Estrada Francisco Paniquar Filho) - Itanhaém - SP

 **Telefone:** Projeto Vivência na Aldeia (13) 98207-0303

 **Como chegar:** R. Bernardino Campos, 204 - Itamirim - Itanhaém - SP

 **Telefone:** (13) 99658-4168

 **Instagram:** @aldeia.try

 **Facebook:** f/aldeia.t.rekoypy



# COSTA DA MATA ATLÂNTICA



## ALDEIA INDÍGENA NHAMANDU MIRIM

Foi formada em 2008 e possui uma escola, que desenvolve com os alunos e a comunidade, uma educação que fortalece seus conhecimentos ancestrais, como pilar principal da educação diferenciada, que é a manutenção da cultura indígena. As visitas representam uma troca de ensinamentos e aprendizados de ambos os lados, fazendo com que todos se interajam de maneira natural.



**Endereço:** Aldeia Nhamandu Mirim - Itanhaém - SP



**Telefone:**  
Lenira - (13) 9811-54585



**Instagram:** @leniradjatsy



**Facebook:** f/lenira.oliveira.33



## PASSEIOS NO RIO ITANHAÉM

O rio Itanhaém tem sua importância histórica e econômica para o município, pois através dele circulam embarcações destinadas ao turismo e entrada e saída de barcos pesqueiros que acessam o mar. Proporciona lazer por apresentar vários pontos para pesca esportiva e para turismo náutico, como moto aquática, stand up, banana boat, passeios de lancha, de caiaque e canoa havaiana.



**Endereço:** Av. Demerval P Leite - Boca da Barra, Itanhaém - SP



**Telefone:** (13) 99782-7117



**Instagram:**  
@gugadiversoesnauticas01



**Facebook:**  
f/GugaDiversoesNauticas



## PASSEIO DE BANANA BOAT NA PRAIA DO SONHO

A praia recebeu esse nome devido ao loteamento que foi aberto em frente a ela. Até então, a praia era conhecida como “Praia do Meio”, com grande frequência da colônia japonesa que se hospedava por ali. São 800 metros de extensão com uma leve curva. Possui iluminação noturna e é muito frequentada por turistas de todo o país. O passeio parte do canal da praia com destino a uma piscina inflável no mar, localizada cerca de 1km da orla. O passeio é totalmente seguro e tem o acompanhamento de guarda-vidas profissionais.



**Como chegar:** Av. Vicente de Carvalho, 120 - Praia dos Sonhos - Itanhaém - SP



**Telefone:** (13) 99703-1893



**Instagram:** @mingaboat

# COSTA DA MATA ATLÂNTICA



## PRÁTICA DE KITESURF

Nos últimos anos, com o auxílio do vento, Itanhaém tem sido uma cidade referência para o kitesurf, destacando-se dois locais principais para a prática desse esporte de aventura: A Boca da Barra no Centro e a longa Praia de Peruíbe.

 **Como chegar:** Av. Pres. Vargas, 45 - Boca da Barra, Itanhaém - SP

## PRÁTICA DE TREKKING E CICLOTURISMO

Itanhaém possui alguns pontos que são perfeitos para trekking e passeios de bicicleta. O circuito:

- Vale do Rio Branco - são 14 km de estrada rural em meio à Mata Atlântica, passando por sítios de produtores

rurais e encostas do morro Guapuruvu, às margens do Rio Branco, com uma linda vista para o Parque Estadual da Serra do Mar.

- Praias - Itanhaém possui 26 km de praias com areia compactada, excelente para a prática do trekking e de passeios de bike.

- Morros Urbanos -na região da Praia dos Sonhos e Cibratel estão localizados os Morros do Sapucaitava, Piraguira e Paranambuco. Excelentes para o trekking.


- Pontos e Atrativos Turísticos - Itanhaém possui diversos pontos turísticos na região urbana da cidade, totalmente visitáveis nestas modalidades.

 **Como chegar:** R. Ipiranga, 556-632, Itanhaém - SP, 11740-000

 **Site:** [www.itanhaem.sp.gov.br](http://www.itanhaem.sp.gov.br)

## PRÁTICA DE SURF

Itanhaém possui praias com boas ondas em todas elas. Os principais pontos prestigiados pelos surfistas da região são a Praia dos Pescadores ou Prainha, a Praia do Sonho, a Praia do Cibratel no canto das pedras e algumas bancadas de areia da Praia de Itanhaém.

 **Como chegar:** Praia dos Pescadores, Praia do Sonho, Praia do Cibratel e Praia de Itanhaém - Itanhaém, SP

 **Site:** [www.itanhaem.sp.gov.br](http://www.itanhaem.sp.gov.br)



## RAPEL NA PEDRA DO CONVENTO

No morro do Itaguaçu, mais conhecido como o Morro do Convento de Itanhaém, existe um paredão de pedra de 90 graus, perfeito para a prática de rapel tanto diurno quanto noturno. Ali, equipes treinadas oferecem a descida com segurança, equipamentos certificados e profissionais treinados. A vista panorâmica do centro da cidade e do mar são incríveis. Os apaixonados por adrenalina e amantes da natureza encontram ali um verdadeiro paraíso.



**Como chegar:** Centro Histórico de Itanhaém, Itanhaém - SP



**Telefone:** (13) 99600-4985



**Instagram:** @selvamaraventura



**Facebook:** f/selvamaraventur



## TRILHA DO SAPUCAITAVA

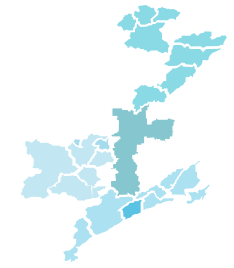
Localizado próximo ao Iate Clube, no bairro Praia do Sonho, é um dos principais locais escolhidos para realização de trilhas ecológicas. No local, encontra-se vasta quantidade e diversidade da flora da Mata Atlântica sob direta influência marítima, além de uma fauna também bastante rica. Este ambiente abrange a Pedra do Carioca, na Boca da Barra do Rio Itanhaém, e a Ilha das Cabras, que fica defronte à Praia dos Pescadores.



**Como chegar:** R. João Farah, 28 - Praia dos Sonhos, Itanhaém - SP



**Site:** [www.itanhaem.sp.gov.br](http://www.itanhaem.sp.gov.br)



## MONGAGUÁ




- » Belvedere
- » Espaço Henna e Artes ('João Marcelo Elisário - da Massa')
- » Feira de Artesanato do Centro ('Maria Del Carmem Mariño Telle')
- » Feira de Artesanato da Plataforma
- » Feira de Artesanato do Vera Cruz
- » Mirante da Padroeira
- » Monumento à Iemanjá
- » Parque Turístico Ecológico "A Tribuna"
- » Parque Umberto Salomone "Poço das Antas"
- » Plataforma de Pesca
- » Skate Park
- » Zona Rural

# COSTA DA MATA ATLÂNTICA

## BELVEDERE

Mirante localizado no morro do Jardim Aguapeú, com vista panorâmica da cidade. No local estão instaladas as torres de transmissão de emissoras de televisão. A imagem lá do alto, à noite, lembra um dragão chinês.

 **Endereço:** Acesso pela Rodovia Padre Manoel da Nóbrega (SP-55), sentido São Paulo - Peruíbe - Mongaguá - SP

 **Site:** [www.mongagua.sp.gov.br](http://www.mongagua.sp.gov.br)

 **Instagram:**  
[@prefeiturademongagua](https://www.instagram.com/prefeiturademongagua)

 **Facebook:**  
[f/prefeiturademongagua](https://www.facebook.com/prefeiturademongagua)




# COSTA DA MATA ATLÂNTICA


## ESPAÇO HENNA E ARTES 'JOÃO MARCELO ELISÁRIO - DA MASSA'



O mais recente espaço conta com 12 boxes padronizados em uma estrutura iluminada, com tijolos aparentes e madeiramento rústico. O local promove a arte com henna e valoriza a cultura caiçara.

 **Como chegar:** Avenida Governador Mário Covas Júnior s/nº - Centro (ao lado do pier do Rio Mongaguá) - Mongaguá - SP

 **Site:** [www.mongagua.sp.gov.br](http://www.mongagua.sp.gov.br)


 **Instagram:**  
[@prefeiturademongagua](https://www.instagram.com/prefeiturademongagua)


 **Facebook:**  
[f/prefeiturademongagua](https://www.facebook.com/prefeiturademongagua)


# COSTA DA MATA ATLÂNTICA

## FEIRA DE ARTESANATO DO CENTRO “MARIA DEL CARMEM MARIÑO TELLE”

Sofisticado, o complexo possui 98 quiosques com arquitetura própria de madeira maciça e tijolos aparentes. Com uma arquitetura arrojada, onde artistas plásticos e artesãos expõem seus trabalhos., é um excelente centro de compras de artesanato variado.

 **Como chegar:** Rua 7 de Dezembro s/nº - Centro (próximo à Praça Jacoub Koukdjian) - Mongaguá - SP

 **Site:** [www.mongagua.sp.gov.br](http://www.mongagua.sp.gov.br)

 **Instagram:**  
[@prefeiturademongagua](https://www.instagram.com/prefeiturademongagua)

 **Facebook:**  
[f/prefeiturademongagua](https://www.facebook.com/prefeiturademongagua)




# COSTA DA MATA ATLÂNTICA


## FEIRA DE ARTESANATO DA PLATAFORMA



Com infraestrutura de madeira maciça e tijolos de barro, está localizada no Complexo Plataforma. O espaço conta com artesãos locais e é mais um local para que os visitantes comprem artesanato, lembrancinhas e artigos diversos.

 **Como chegar:** Avenida Governador Mário Covas Júnior s/nº - Balneário Plataforma (em frente a Plataforma de Pesca) - Mongaguá - SP


 **Site:** [www.mongagua.sp.gov.br](http://www.mongagua.sp.gov.br)


 **Instagram:** @prefeiturademongagua

 **Facebook:** f/prefeiturademongagua


## FEIRA DE ARTESANATO DO VERA CRUZ

Conta com artesãos locais, infraestrutura de concreto e azulejos, sendo um bom lugar para as compras.

 **Como chegar:** Avenida Governador Mário Covas Júnior s/nº - Balneário Vera Cruz - Mongaguá - SP

 **Telefone:** (13) 3448-6744

 **Site:** [www.mongagua.sp.gov.br](http://www.mongagua.sp.gov.br)

 **Instagram:** @prefeiturademongagua

 **Facebook:** f/prefeiturademongagua





# COSTA DA MATA ATLÂNTICA

## MIRANTE DA PADROEIRA

O Monumento de Nossa Senhora Aparecida está instalado numa linda trilha urbana, feita em uma passarela de madeira, com 139 degraus, em meio à mata nativa. Ali é possível ver pássaros silvestres e, no deck, com 30 metros de altura, ter uma visão privilegiada e deslumbrante de toda a região. O monumento possui mais de 15 metros de altura, cerca de 2,5 toneladas, atraindo muitos devotos, turistas e moradores.




-  **Como chegar:** Rua Antonieta Loureiro, 10 - Centro - Mongaguá - SP
-  **Telefone:** CIT (13) 3448-6744
-  **Site:** [www.mongagua.sp.gov.br](http://www.mongagua.sp.gov.br)
-  **Instagram:** @prefeiturademongaguá
-  **Facebook:** f/prefeiturademongagua

# COSTA DA MATA ATLÂNTICA


## MONUMENTO À IEMANJÁ



Situado no Balneário Plataforma e instalado na cidade em 2005, possui 4 metros de altura e atrai muitos devotos no mês de dezembro, onde são realizados os tradicionais festejos. Considerada a orixá dos mares e da pesca que guarda o litoral sul, Iemanjá foi representada nesse monumento e é um importante ponto turístico da cidade.

 **Como chegar:** Avenida Mário Covas Júnior s/n° - Balneário Plataforma - Mongaguá - SP

 **Site:** [www.mongagua.sp.gov.br](http://www.mongagua.sp.gov.br)

 **Instagram:**  
@prefeiturademongaguá

 **Facebook:**  
f/prefeiturademongagua


# COSTA DA MATA ATLÂNTICA


## PARQUE TURÍSTICO ECOLÓGICO “A TRIBUNA”

Conta com uma extensa área verde de frente para a praia e já na entrada, visitantes encontram belos lagos, e animais como jabutis e pavões. O parque também tem o pavilhão da natureza, que conserva um mostruário de pedras, cristais minerais, porções de areia de todas as praias do Litoral Paulista, além de informações sobre educação ambiental e tráfico de animais.




O parque ainda possui um serpentário com diversas espécies peçonhentas, não-peçonhentas, iguanas e outros animais. Esse parque é um verdadeiro complexo, pois possui também um viveiro interativo com vários tipos de aves, em que as pessoas podem circular e ter um contato mais próximo. E ali também fica o Aquário Municipal, com 15 tanques tropicais e marinhos, apresentando peixes de diversas regiões do mundo.

 **Como chegar:** Avenida Governador Mário Covas Júnior, 10.410 - Balneário Plataforma - Mongaguá - SP

 **Telefone:** (13) 3446-1505

 **Site:** [www.mongagua.sp.gov.br](http://www.mongagua.sp.gov.br)

 **Instagram:**  
@prefeiturademongaguá

 **Facebook:**  
f/prefeiturademongagua





# COSTA DA MATA ATLÂNTICA

## PARQUE UMBERTO SALOMONE “POÇO DAS ANTAS”


O parque é todo envolvido por uma vegetação exuberante e árvores centenárias de tirar o fôlego. Isso sem falar nas formações rochosas e extensa área de Mata Atlântica. É um verdadeiro oásis, com quedas d'águas que formam belas piscinas naturais. Esse recanto ecológico conta com toda a infraestrutura para receber turistas, com área gastronômica, espaço para piquenique, playground, trilhas ecológicas e muito verde!




 **Como chegar:** Rua das Cascatas s/nº - Balneário Pedreira - Mongaguá - SP

 **Telefone:** (13) 3507-4859

 **Site:** [www.mongagua.sp.gov.br](http://www.mongagua.sp.gov.br)

 **Instagram:**  
@prefeiturademongagua

 **Facebook:**  
f/prefeiturademongagua





# COSTA DA MATA ATLÂNTICA


## PLATAFORMA DE PESCA


É uma das maiores plataformas pesqueiras em estrutura de concreto armado do mundo e considerada pelos seus habitantes e muitos visitantes como um dos cenários mais bonitos e encantadores do Brasil. Instalada na década de 1970, a plataforma avança 400 metros mar adentro formando um 'T', com 86m para cada um dos lados. Comporta 1.000 pescadores simultaneamente. Além de infraestrutura necessária para receber tantos pescadores, a plataforma possui um local apropriado para a lavagem dos pescados e dos equipamentos de pesca.



 **Como chegar:**  
Avenida Governador Mário  
Covas Júnior, 10.181 - Balneário  
Plataforma - Mongaguá - SP

 **Telefone:** (13) 3446-3471

 **Site:** [www.mongagua.sp.gov.br](http://www.mongagua.sp.gov.br)

 **Instagram:**  
[@prefeiturademongagua](https://www.instagram.com/prefeiturademongagua)


 **Facebook:**  
[f/prefeiturademongagua](https://www.facebook.com/prefeiturademongagua)




# COSTA DA MATA ATLÂNTICA




Aos pés da Padroeira de Mongaguá, está localizado o Skate Park, local ideal para a prática de esportes radicais. A pista tem 600m<sup>2</sup>, com arquibancadas para 200 pessoas, iluminação e um circuito diferenciado, o que atrai praticantes da modalidade de toda a região.

 **Como chegar:** Rua Antonieta Loureiro, 10 - Centro - Mongaguá - SP

 **Telefone:** (13) 3507-2820

 **Site:** [www.mongagua.sp.gov.br](http://www.mongagua.sp.gov.br)


 **Instagram:**  
@prefeiturademongagua

 **Facebook:**  
f/prefeiturademongagua


# COSTA DA MATA ATLÂNTICA

## ZONA RURAL

A Zona Rural tem tantas atrações que se pode passar o dia todo pescando, curtindo as piscinas de águas naturais ou simplesmente descansando à sombra de uma árvore, enquanto revoadas de tucanos ou de papagaios passam por você. Nos pesqueiros, pode-se alugar equipamentos e pescar diversos tipos de peixes como o pacu, a tilápia, o tambacu, e ainda comer por ali mesmo o que foi pescado, já que os estabelecimentos oferecem o serviço de limpeza e preparo.

 **Como chegar:** O acesso para a Área Rural é realizado pela Avenida Nossa Senhora de Fátima, principal via do bairro Agenor de Campos - Mongaguá - SP

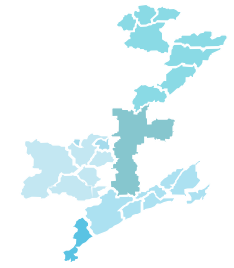
 **Site:** [www.mongagua.sp.gov.br](http://www.mongagua.sp.gov.br)

 **Instagram:**  
[@prefeiturademongagua](https://www.instagram.com/prefeiturademongagua)

 **Facebook:**  
[f/prefeiturademongagua](https://www.facebook.com/prefeiturademongagua)



# COSTA DA MATA ATLÂNTICA



## PERUÍBE


- » Boulevard do Rio Guaraú
- » Corredeiras do Perequê
- » Parque Estadual Itinguçu - Núcleo Arpoador
- » Passarela do Balça
- » Praça Albano Ferreira (Praça Flórida)
- » Praia do Costão
- » Ruínas do Abarebebê
- » Sítio do Costinha
- » Parque Estadual Itinguçu - Núcleo Itinguçu


### BOULEVARD DO RIO GUARAÚ

O “Novo Boulevard” no Rio Guaraú, antigo portinho do Guaraú, foi reformado e estruturado para trazer mais lazer e diversão aos turistas e moradores de Peruíbe. O boulevard facilita o acesso ao Rio Guaraú e trouxe um toque ainda mais especial a um dos lugares mais bonitos e disputados de Peruíbe. O lo-

cal conta com bancos, iluminação adequada, instalação do centro de informações turísticas e as árvores nativas foram preservadas.

O píer, instalado ali é um importante acesso para turistas que desejam fazer passeios de barco até praias desertas, ilhas ou rio.

 **Como chegar:** R. Eng. Frederico During Filho - Balneário Garça Vermelha - Peruíbe - SP

 **Telefone:** (13) 3455-8766

 **Instagram:**  
[@redeturismo.peruibe](https://www.instagram.com/redeturismo.peruibe)

 **Facebook:** [f/Secretaria-de-Turismo-Cultura-e-Esporte](https://www.facebook.com/Secretaria-de-Turismo-Cultura-e-Esporte)





# COSTA DA MATA ATLÂNTICA

## CORREDEIRAS DO PEREQUÊ



Sua maior atração é uma grande piscina natural com cerca de 1,5 m de profundidade, onde os banhistas, com uma corda amarrada em uma grande árvore, atiram-se na água. Um restaurante próximo que é o ponto de recepção aos visitantes.

 **Como chegar:** Estrada Guaraú-Uma, km 3 - Peruíbe - SP

 **Telefone:** (13) 3455-8766

 **Instagram:**  
@redeturismo.peruibe

 **Facebook:** f/Secretaria-de-Turismo-Cultura-e-Esporte

# COSTA DA MATA ATLÂNTICA

## PARQUE ESTADUAL ITINGUÇU - NÚCLEO ARPOADOR



O Núcleo Arpoador tem sua origem na Estação Ecológica Jureia-Itatins e passou a integrar o Parque do Itinguçu. Sempre foi referência em atividades de estudos, por conta dos vários ecossistemas de Mata Atlântica, como praias, costões rochosos, mata

de encosta, estuário do Rio Guaraú com manguezal, cachoeiras e rios que formam esse ambiente. O núcleo oferece aos visitantes roteiros náuticos com passeios pelo rio Guaraú e pelas praias Guarauzinho, Arpoador, Parnapuã e Brava. Há também rotei-

ros terrestres, com trilhas que percorrem as mesmas praias. Outra trilha, a do Fundão, foi criada para a pesquisa científica e para a fiscalização, convive com o ambiente de restinga e de mata de encosta. No núcleo, há ainda uma população tradicional caiçara, que tem como subsistência a pesca, a agricultura de pequena escala e o ecoturismo.



### **Como chegar:**

Estrado do Guaraú, 4164 -  
Peruíbe - SP



**Telefone:** (13) 3457-9215




### **Site:**


<https://guiadeareasprotegidas.sp.gov.br/ap/parque-estadual-itingucu-nucleo-arpoador/>


# COSTA DA MATA ATLÂNTICA

## PASSARELA DO BALÇA


É um trecho sobre o mangue por meio de uma passarela de madeira de 100m, de fácil acesso. No fim da passarela, uma trilha de 300 metros na areia leva até a praia do Guaraú. Uma atividade indicada para passeio e para educação ambiental, já que atravessa área de mangue, lundu e restinga. Dali, a natureza e seus encantos se revelam na vista do Ribeirão Guaraú bem como a foz do Rio Guaraú, que deságua na praia de mesmo nome.




 **Como chegar:** R. João Cordeiro  
- Balneário Garça Vermelha -  
Peruíbe - SP

 **Telefone:** (13) 3455-8766

 **Instagram:**  
[@redeturismo.peruibe](https://www.instagram.com/redeturismo.peruibe)

 **Facebook:**  
[f/Secretaria-de-Turismo-Cultura-e-Esporte](https://www.facebook.com/Secretaria-de-Turismo-Cultura-e-Esporte)



# COSTA DA MATA ATLÂNTICA




## PRAÇA ALBANO FERREIRA (PRAÇA FLÓRIDA)




Conhecida e frequentada por turistas e moradores pela exposição do artesanato local, apresentações musicais, gastronomia, atividades esportivas e de lazer, a Praça Flórida recebeu oficialmente este nome por estar localizada no balneário de mesmo nome. Revitalizada, recebeu academia ao ar livre, academia inclusiva, canteiros com e quadra multiesportiva. Muito conhecida por receber apresentações musicais e culturais, conta também com uma praça de alimentação, com quiosques que oferecem pratos da culinária regional.

 **Como chegar** Av. Padre Anchieta, 3261 - Flórida - Peruíbe - SP

 **Telefone:** (13) 3455-8766


 **Instagram:**  
@redeturismo.peruibe


 **Facebook:**  
f/Secretaria-de-Turismo-Cultura-e-Esporte

# COSTA DA MATA ATLÂNTICA


## PRAIA DO COSTÃO

Localizada entre o Rio Preto e a Serra dos Itatins, o local chama a atenção por reunir montanha, mar e água doce no mesmo espaço. A escolha fica por conta dos turistas, que poder revigorar as energias com um banho de água salgada ou doce. A praia tem uma faixa estreita de areia escura, fofa e dá acesso a uma trilha na Serra dos Itatins. As ondas formadas nesse trecho atraem muitos surfistas e banhistas. A praia é quase que intocada, preservando seu aspecto natural e sem infraestrutura.

 **Como chegar:** R. Rachel Khoury Duboc de Almeida - Peruíbe - SP

 **Telefone:** (13) 3455-8766

 **Instagram:**  
@redeturismo.peruibe

 **Facebook:**  
f/Secretaria-de-Turismo-Cultura-e-Esporte



# COSTA DA MATA ATLÂNTICA

## RUINAS DO ABAREBEBÊ



A antiga igreja de São João Batista, atual Ruínas do Abarebebê (aberebê, em Tupi, significa padre voador), foi fundada pelo Padre Leonardo Nunes

em 1549, formando a primeira aldeia com para catequizar os índios que por ali viviam. A construção, hoje dentro do Bairro do Ruínas, é referência das

construções da época: erguida sobre um outeiro, em ponto estratégico, porque proporcionava uma visão panorâmica do litoral, facilitando as ações para proteger o território de invasões. O prédio é indício de uma das igrejas mais antigas construídas no litoral brasileiro, foi tombado pelo CONDEPHAAT e pelo IPHAN e possui estrutura para visitas monitoradas.



### Como chegar:

Rua do Mosteiro S/N -  
Peruíbe - SP



**Telefone:** (13) 3455-8766



### Instagram:

@redeturismo.peruibe



### Facebook:

f/Secretaria-de-Turismo-Cultura-e-Esporte


# COSTA DA MATA ATLÂNTICA


## SÍTIO DO COSTINHA



Localizado na zona rural de Peruíbe, o sítio é um dos lugares imperdíveis na cidade para relaxar e apreciar a culinária caipira e caçara. O Sítio do Costinha possui ideais baseados no conceito de turismo sustentável. Seu restaurante atende até 40 pessoas por dia, com ingredientes orgânicos e produzidos no sítio. Os visitantes também se divertem com a bica

d'água, cavalos para passear e muito sossego. Tudo simples e rústico.

 **Como chegar:** Estrada do Cossoca, s/nº - margem direita - Peruíbe - SP

 **Telefone:** (13) 99714-3123

 **Instagram:** @sítio\_do\_costinha


 **Facebook:**  
f/sitiodocostinhaperuibe


 VALE A PENA  
CONHECER


 **PARQUE ESTADUAL  
ITINGUÇU - NÚCLEO  
ITINGUÇU**

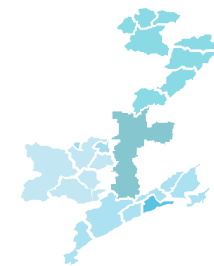
Esse núcleo, localizado a 18 km de Peruíbe, possui área de 994 hectares e, como o Núcleo Arpoador, tem origem na Estação Ecológica Jureia-Itatins migrando para o Parque após a criação do Mosaico da Jureia-Itatins. Nessa região, o ponto mais atrativo

é a Cachoeira do Paraíso, formada pelo rio Itinguçu, com um degrau de 17 metros inclinação de 60 graus, e uma altitude de 35 metros acima do nível do mar. Turistas podem aproveitar várias piscinas naturais e uma trilha de aproximadamente 500 metros. No núcleo, também são promovidas as atividades de educação ambiental com grupos de instituições de ensino público e particular, eventos e cursos. O núcleo recebe visitantes em geral, para passeios e lazer, principalmente pela Trilha do Itinguçu e no Viveiro de Mudanças de Espécies Nativas.

 **Como chegar:** Estrada Ecologista Arnaldo Paschoalino, s/n - Peruíbe - SP

 **Telefone:** (13) 3457-9215

 **Site:** <https://guiadeareasprotegidas.sp.gov.br/ap/parque-estadual-itingucu-nucleo-itingucu/>



## PRAIA GRANDE


- » Área de Lazer  
Ézio Dall' Acqua (Portinho)
- » Complexo Cultural Palácio das Artes
- » Fortaleza de Itaipu
- » Feira de Artesanato do Bairro  
Guilhermina - Praça Portugal
- » Feira de Artesanato do Bairro  
Ocian - Praça Roberto Andraus
- » Feira de Artesanato do Bairro Caiçara -  
Praça Nossa Senhora de Fátima
- » Parque da Cidade
- » Praias de Praia Grande


sede do Navega SP, escola de vela e canoagem e o Museu Ambiental.


### ÁREA DE LAZER ÉZIO DALL' ACQUA (PORTINHO)

O parque possui 32 quiosques com churrasqueira para os visitantes que gostam de piqueniques e churrascos. Já a criançada pode curtir a natureza e o playground. O Portinho ganhou, recentemente, um moderno deck de pesca, parte de todo o processo de remodelação do parque. São 73 metros de exten-

são, com um dos visuais mais incríveis da Baixada Santista. No local, pescadores e famílias aproveitam para descansar e relaxar. O parque também possui uma quadra poliesportiva, duas quadras de tênis e dois campos de futebol, sendo um semiprofissional e um para society. Nesse espaço também funcionam a

 **Como chegar:** R. Paulo Sérgio Garcia, s/n - Sítio do Campo, 11726-010 - Praia Grande - SP

 **Telefone:** (13) 3496-5723

 **Site:** [www.turismo.praiagrande.sp.gov.br](http://www.turismo.praiagrande.sp.gov.br)

 **Instagram:** @prefeitura\_pg

 **Facebook:** f/prefeiturapg



# COSTA DA MATA ATLÂNTICA


## COMPLEXO CULTURAL PALÁCIO DAS ARTES


Um teatro, teatro de bolso, Galeria de Artes e Museu da Cidade. Tudo isso funciona em um único prédio. O Teatro Serafim Gonzalez é um dos maiores da região. Com 513 lugares, recebe espetáculos de todo o país, além de apresentações produzidas no Núcleo Artístico e mostras culturais. O foyer da sala de teatro chama a atenção pela decoração, com vitrines que têm vista para a Mata Atlântica e peças artísticas em cerâmica Marajoara, expostas permanentemente. Já o Teatro de Bolso Leni Morato conta com amplo camarim, 80 lugares e foi idealizado para atender alunos do Núcleo Artístico Palácio das Artes, com en-


saio e apresentações. O Museu da Cidade conta com exposições didáticas e inovadoras. Suas mesas expositivas apresentam documentos e fotografias históricas. O acervo de Centro de Documentação e Memória possui mais de 30 mil documentos históricos doados por antigos moradores. Já a Galeria de Artes Nilton Zanotti recebe exposições importantes como o Salão de Artes Plásticas, uma das principais mostras do país, além de ações com artistas da Cidade e atende a todos os padrões de instituições como o MAM, de São Paulo. Além disso, o espaço conta com a Biblioteca Municipal Porto do Saber, com diversos exemplares



de livros de todos os gêneros e espaços dedicados a pesquisas online, estudo individual e área de leitura.


 **Como chegar:** Av. Pres. Costa e Silva, 1600 - Boqueirão, 11700-007 - Praia Grande - SP

 **Telefone:** (13) 3496-5710 OU (13) 3496-5719

 **Site:** [www.turismo.praiagrande.sp.gov.br](http://www.turismo.praiagrande.sp.gov.br)

 **Instagram:** @palaciodasartesp

 **Facebook:** f/palaciodasartesp




# COSTA DA MATA ATLÂNTICA


## FORTALEZA DE ITAIPU




É constituída por três fortes - Jurubatuba, Rego Barros e Duque de Caxias. Atualmente, a estrutura abriga a organização militar do 2º Grupo de Artilharia Antiaérea. Sua área, de 2,4 milhões de metros quadrados, faz parte do Parque Estadual Xixová-Japuí, com ricas flora e fauna, com orquí-

deas de diversas espécies, bromélias, borboletas, saruês e lagartos. Mesmo mantendo intensa atividade militar, a Fortaleza convive em perfeita integração com a natureza e a comunidade local, abrindo suas dependências para eventos, passeios, atividades educativas e culturais.

 **Como chegar:** Av. Mal. Mallet, nº1 - Canto do Forte, 11700-400 - Praia Grande - SP

 **Telefone:** (13) 3473-2511

 **Site:** [www.turismo.praiagrande.sp.gov.br](http://www.turismo.praiagrande.sp.gov.br)

 **Instagram:** @prefeitura\_pg

 **Facebook:** f/prefeiturapg



# COSTA DA MATA ATLÂNTICA

## VALE A PENA CONHECER



### FEIRA DE ARTESANATO DO BAIRRO GUILHERMINA – PRAÇA PORTUGAL

Um dos pontos turísticos mais visitados por moradores e turistas, o espaço, totalmente remodelado em 2019, é coberto e possui paisagismo especial, com vista privilegiada para o mar e cenário perfeito para os artesãos apresentarem seus produtos. A feira também possui uma área dedicada à de gastronomia, com uma variedade de delícias doces e salgadas.



**Como chegar:** Av. Presidente Castelo Branco, s/nº Praça Portugal - Guilhermina, 11701-810 - Praia Grande – SP



**Telefone:** (13) 3496-5711



**Site:** [www.turismo.praia grande.sp.gov.br](http://www.turismo.praia grande.sp.gov.br)



**Instagram:** @prefeitura\_pg



**Facebook:** f/prefeiturapg



### FEIRA DE ARTESANATO DO BAIRRO OCIAN – PRAÇA ROBERTO ANDRAUS

O local é um tradicional ponto turístico de Praia Grande quando o assunto é artesanato. Possui amplo espaço de convivência para toda a família, traz o artesanato genuíno e os turistas ainda podem saborear pratos e lanches na área dedicada à alimentação.



**Como chegar:** Av. Dom Pedro II com Praça Dr. Roberto Andraus, Cidade Ocian, 11702-200 - Praia Grande – SP



**Telefone:** (13) 3496-5711



**Site:** [www.turismo.praia grande.sp.gov.br](http://www.turismo.praia grande.sp.gov.br)



**Instagram:** @prefeitura\_pg



**Facebook:** f/prefeiturapg



### FEIRA DE ARTESANATO DO BAIRRO CAIÇARA – PRAÇA NOSSA SENHÓRA DE FÁTIMA

Mais um espaço que recebe as feiras de artesanato fixas da cidade. Modernizada recentemente, a área conta com 4 mil m², ideal para passeios em família. A estrutura permite que artesãos e profissionais da gastronomia apresentem seus produtos aos moradores e turistas.



**Como chegar:** Av. Nossa Senhora de Fátima - Vila Caiçara, 11706-560 - Praia Grande – SP



**Telefone:** (13) 3496-5711



**Site:** [www.turismo.praia grande.sp.gov.br](http://www.turismo.praia grande.sp.gov.br)



**Instagram:** @prefeitura\_pg



**Facebook:** f/prefeiturapg


# COSTA DA MATA ATLÂNTICA


## PARQUE DA CIDADE




O local conta com uma ampla área de passeio, Dog Park, academia para terceira idade, playground, aparelhos de ginástica, orquidário e escultura temática com espelho d'água. O Parque fica dentro do Polo Esportivo Leopoldo Estásio Vanderlinde. Uma unidade do Conviver e do Programa de Ação e Cidadania (PIC) também funcionam no local. E uma das atrações mais procuradas é o Dog Park, espaço dedica-

do aos animais de estimação. O local conta com brinquedos e grande espaço cercado, para garantir a segurança dos visitantes de 4 patas. Outro destaque do parque é o Orquidário. Ampliado em 2021, possui mais de 8 mil orquídeas de mais de 200 espécies. É dividido em viveiro para a exposição e estufa, onde é realizado o cultivo e recuperação das plantas.

 **Como chegar:** R. José Bonifácio - Sítio do Campo - 11725-420 - Praia Grande - SP

 **Telefone:** (13) 3473-1857

 **Site:** [www.turismo.praiagrande.sp.gov.br](http://www.turismo.praiagrande.sp.gov.br)

 **Instagram:** @prefeitura\_pg

 **Facebook:** f/prefeiturapg



# COSTA DA MATA ATLÂNTICA

## PRAIAS



Praia Grande, na alta temporada, recebe mais de um milhão de turistas, quase cinco vezes a sua população fixa. É a segunda cidade que mais recebe visitantes em todo o estado. Sua orla, com 22,5 km de belas praias, passou por uma reurbanização geral e conta com calçadão com praças e coqueiros ao longo de sua extensão. Hoje possui quiosques padronizados e chuveiros de uso público. Para os esportistas, a praia oferece também

uma ciclovia à beira mar, entre o calçadão e a avenida da orla, margeada por coqueiros e jardins gramados. Suas famosas praias ganharam os nomes dos bairros a que pertencem. São elas: ao longo de sua orla a praia recebe o nome do bairro correspondente: Canto do Forte, Boqueirão, Guilhermina, Aviação, Vila Tupy, Cidade Ocian, Vila Mirim, Vila Caiçara, Balneário Flórida e Solemar.



**Como chegar:** Av. Pres. Castelo Branco, 4137-4125 - Cidade Ocian, Praia Grande - SP, 11702-200



**Telefone:** (13) 3496-2000



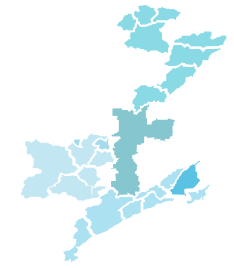
**Site:** [www.praiagrande.sp.gov.br](http://www.praiagrande.sp.gov.br)



**Instagram:** @prefeitura\_pg



**Facebook:** f/prefeiturapg



## SANTOS

- » Alfândega do Porto de Santos
- » Basílica Menor de Santo Antônio do Embaré
- » Catedral de Santos
- » Jardim da Orla
- » Museu de Arte Sacra
- » Pinacoteca Benedito Calixto
- » Porto de Santos (Sem Descritivo)
- » Praias de Santos
- » Restaurante-Escola Estação Bistrô
- » Ruínas do Engenho de São Jorge dos Erasmos

# COSTA DA MATA ATLÂNTICA

## ALFÂNDEGA DO PORTO DE SANTOS



Maior e mais importante unidade aduaneira do país, tem jurisdição sobre 24 municípios do litoral paulista. A Alfândega está instalada em pré-

dio de arquitetura eclética, com influência art-déco, inaugurado em 1934. Responsável pelo controle de 30% do fluxo de comércio exterior brasileiro,

a repartição santista, criada em 1550, é a terceira a funcionar no país. Ali também funciona o Museu de Contrafeitos, formado por mercadorias falsificadas apreendidas no Porto de Santos, como bolsas, tênis, relógios, além de outros produtos, muitos deles réplicas de marcas conhecidas.



**Como chegar:** Praça da República, s/nº - Centro Histórico - Santos - SP



**Telefone:** (13) 3208-2000



**Site:** [www.turismosantos.com.br](http://www.turismosantos.com.br)

# COSTA DA MATA ATLÂNTICA


## BASÍLICA MENOR DE SANTO ANTÔNIO DO EMBARÉ




Construída em imponente estilo neogótico, a igreja passou a ser basílica em 1952. O projeto da Basílica é de Maximilian Emil Hehl, mesmo arquiteto que projetou a Catedral Metropolitana de São Paulo, a Catedral da Sé. Apresenta arcos, vitrais e rosáceas, seguindo o vocabulário da arquitetura gótica medieval. As duas torres da fachada terminam com pináculos. Sobre a entrada principal, uma composição clássica mostra Santo Antônio recebendo o Menino Jesus das mãos da Virgem.

Na parte interna, os 18 metros de pé direito são cobertos por murais de Pedro Gentili, que preenchem todos os espaços do templo. Os 44 pilares em granilito rosa dividem-se em cada lado da nave e do altar, emoldurando as quatro capelas menores, bem como as capelas-balcões e as capelas de confissão.

O trabalho de entalhe é realçado pelo contraste entre a cor clara do marfim e a cor escura do cedro e da nogueira. Seu magnífico órgão conta com cerca de 3.800 tubos.

 **Como chegar:** Av. Bartolomeu de Gusmão nº 32, Embaré - Santos - SP

 **Telefone:** (13) 3227-5977

 **Site:** [www.bsaembare.com.br](http://www.bsaembare.com.br)






# COSTA DA MATA ATLÂNTICA


## CATEDRAL DE SANTOS

Construída em estilo neogótico, é a sede da Paróquia de Nossa Senhora do Rosário. O processo da sua construção foi longo: suas obras começaram em 1909, foi inaugurada em 1924, mas concluída apenas em 1967. Na fa-

chada, estão duas imagens esculpidas em granito natural, representando São Pedro e São Paulo. Acima delas estão instaladas as figuras dos profetas Isaías, Jeremias, Ezequiel, Daniel e ao lado quatro evangelistas.



 **Como chegar:** Praça José Bonifácio s/nº - Centro Histórico - Santos - SP

 **Telefone:** (13) 3224-1593 / 3223-9639

 **Facebook:** f/Catedraldiocesedesantos

# COSTA DA MATA ATLÂNTICA

## JARDIM DA ORLA



O maior jardim de praia do mundo, registrado em 2002 pelo Guinness World Records é este, localizado na cidade. Até os dias atuais nessa privilegiada posição, o jardim é um cartão-postal da cidade, que deixa ainda mais bonitos os sete quilômetros

de praia - são 5.335m de extensão e largura entre 45m e 50m, totalizando 218.800m<sup>2</sup>. O jardim também é uma galeria de arte ao ar livre, com 38 monumentos e conjuntos esculturais, destacando personagens dos cenários santista, nacional e internacional.

-  **Como chegar:** Orla da Praia - Santos - SP
-  **Telefone:** (13) 3201-8000
-  **Site:** [www.turismosantos.com.br](http://www.turismosantos.com.br)
-  **Instagram:** @turismosantos




# COSTA DA MATA ATLÂNTICA

## MUSEU DE ARTE SACRA

É um complexo arquitetônico beneditino, composto pela Igreja de Nossa Senhora do Desterro e pelo antigo Mosteiro de São Bento, atualmente o Museu de Arte Sacra de Santos. Seu acervo reúne mais de 600 peças sacras e religiosas dos séculos XVI ao

XX, entre esculturas, pinturas, objetos litúrgicos e indumentárias. Também faz parte do seu acervo a imagem mais antiga do Brasil com autor conhecido, a de Nossa Senhora da Conceição, de 1560, feita pelo artista João Gonçalo Fernandes.



 **Como chegar:** Rua Santa Joana D'Arc, nº795 (sopé do Morro São Bento) - Santos - SP

 **Telefone:** (13) 3219-1111

 **Site:** [www.mass.org.br](http://www.mass.org.br)

 **Facebook:** [f/museudeartesacradesantos](https://www.facebook.com/museudeartesacradesantos)

# COSTA DA MATA ATLÂNTICA

## PINACOTECA BENEDITO CALIXTO



Instalada em belo casarão de estilo neoclássico do início do século XX, a Pinacoteca Benedito Calixto é importante espaço cultural, que apresenta um happy hour musical, cursos e eventos variados para crianças e adultos.

O casarão, o último da orla santista que mantém as características da época dos barões do café, serviu de residência familiar, asilo, pensionato

de moças e até cortiço, antes de ser declarada de utilidade pública e passar por uma grande restauração. No térreo estão a biblioteca de livros de arte e exposição permanente de obras de Calixto, considerado um dos maiores expoentes da pintura brasileira do início do século XX. O andar superior funciona como galeria de mostras temporárias.

-  **Como chegar:** Avenida Bartolomeu de Gusmão nº 15, Boqueirão - Santos - SP
-  **Telefone:** (13) 3288-2260
-  **Site:** [www.pinacotecadesantos.org.br](http://www.pinacotecadesantos.org.br)
-  **Instagram:** @pinacotecabenedictocalixto
-  **Facebook:** f/FundacaoPinacotecaBenedictoCalixto



# COSTA DA MATA ATLÂNTICA

## PORTO DE SANTOS

É o principal porto brasileiro em valores de carga movimentadas, responsável historicamente por, no mínimo, 25% do comércio exterior brasileiro e figura anualmente na metade superior do ranking de 100 maiores portos a publicação britânica Lloyd's List. Está

localizado no centro do litoral do estado, estendendo-se ao longo de um estuário limitado pelas ilhas de São Vicente e de Santo Amaro, a 2 km do Oceano Atlântico. Tem uma extensão de cais de 16 km e uma área útil total de 7,8 milhões de m<sup>2</sup>.



**Como chegar:** Av. Conselheiro Rodrigues Alves, S/N - Porto Macuco, Santos - SP, 11015-900



**Site:** [www.portodesantos.com.br](http://www.portodesantos.com.br)



**Instagram:** @portodesantosbr



# COSTA DA MATA ATLÂNTICA

## PRAIAS DE SANTOS



Santos é um dos destinos mais famosos do litoral sul de São Paulo e possui uma extensa orla marítima com toda estrutura para banhistas. Quando estiver por lá, dá para curtir o sol na praia e contar com uma infraestrutura de metrópole. As condições naturais não di-

ferem muito de uma praia para outra, mas cada uma tem o seu encanto. São 7km de praias, conhecidas pelos habitantes como Canais, já que as praias são cortadas por eles. As praias: José Menino, Pompéia, Gonzaga, Boqueirão, Embaré, Aparecida e Ponta da Praia.



**Como chegar:** Orla marítima - Santos - SP



**Telefone:** (13) 3201-8000





**Site:** [www.turismosantos.com.br](http://www.turismosantos.com.br)

# COSTA DA MATA ATLÂNTICA

## RESTAURANTE-ESCOLA ESTAÇÃO BISTRÔ

O Estação Bistrô é o primeiro restaurante-escola do litoral paulista. Seu piso original, com dois tipos de ladrilho hidráulico, foi descoberto em 2003, durante as obras de revitalização do imóvel. O restaurante-escola qualifica jovens em estado de vulnerabilidade social em atividades que envolvem alimentos e bebidas. Foi criado graças à parceria entre prefeitura, Ministério do Turismo e Universidade Católica de Santos (UniSantos).

 **Como chegar:** Largo Marquês de Monte Alegre, 2 - Centro - Santos - SP

 **Telefone:** (13) 3219-3494

 **Site:** [www.turismosantos.com.br](http://www.turismosantos.com.br)





# COSTA DA MATA ATLÂNTICA

## RUÍNAS DO ENGENHO DE SÃO JORGE DOS ERASMOS

São Paulo possui 1.198 sítios arqueológicos cadastrados pelo Iphan e entre eles destaca-se o das ruínas do Engenho de São Jorge dos Erasmos, do século XVI, em Santos. As pesquisas realizadas pela Universidade de São Paulo indicaram a presença da etnia Tupinambá, organizada em um sistema de pescadores-coletores

e agricultores. As escavações realizadas encontraram mais de dois mil fragmentos, muitos ossos de animais e humanos. Os testes realizados constataram que as ossadas eram do século XVI, período que coincide com a construção e as atividades iniciais desenvolvidas no Engenho.

 **Como chegar:** R. Alan Ciber Pinto, nº 96 – Vila São Jorge - Santos – SP

 **Telefone:** (13) 3229-2703

 **Site:**  
[www.resjeroteirosbaixadasantista.prceu.usp.br](http://www.resjeroteirosbaixadasantista.prceu.usp.br)

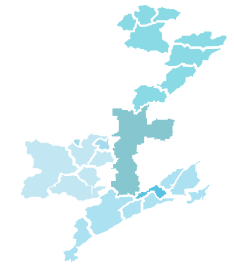
 **Instagram:** @engenhoerasmos

 **Facebook:** f/engenho.doseramos.





# COSTA DA MATA ATLÂNTICA



## SÃO VICENTE






- » Biquinha de Anchieta
- » Casa das Bananadas
- » Casa do Barão - Instituto Histórico e Geográfico de São Vicente
- » Casa Martim Afonso
- » Igreja Matriz São Vicente Mártir
- » Memorial dos 500 Anos
- » Monumento ao Quarto Centenário da Fundação de São Vicente - Marco Padrão
- » Parque Cultural de São Vicente
- » Pier dos Pescadores ou Deck dos Pescadores
- » Ponte Pênsil
- » Praça 22 de Janeiro
- » Praias de São Vicente

### BIQUINHA DE ANCHIETA



Existente desde 1553, o local foi uma das principais fontes de água da população de São Vicente durante

séculos. Seus lindos azulejos azuis trabalhados a mão são relíquias históricas que enchem os olhos dos visitantes. Lá, o famoso padre jesuíta José de Anchieta bebia água e, atualmente, os moradores continuam a utilizar a água da biquinha para consumo.

-  **Como chegar:** Praça Biquinha, s/n - Centro - São Vicente - SP
-  **Telefone:** (13) 3561-1119
-  **Site:** [www.saovicente.sp.gov.br](http://www.saovicente.sp.gov.br)
-  **Instagram:** @saovicenteoficial
-  **Facebook:** f/SaoVicenteOficial

# COSTA DA MATA ATLÂNTICA


## CASA DAS BANANADAS


A casa da família Blume foi construída próximo à Ponte Pênsil. Em 1921 a doceria foi inaugurada por Maria Blume que na época fazia os deliciosos doces de fazenda que não existiam na região, como o doce de abóbora, de mamão e a famosa bananada.

Atualmente, comandada pela neta da fundadora, Osnilda Blume, comparti-

lha com os clientes a história da Casa das Bananadas. Ela conta que seus avós começaram a fabricar a bananada, mas que sua mãe, para ajudar nas despesas de casa, incrementou as vendas fazendo outros doces e a bananada se tornou o carro-chefe da doceria. Tradicional na cidade e muito conhecida pelos turistas, a bananada

é um clássico de São Vicente. Visitantes e clientes ainda podem conhecer o tacho de doces, feito artesanalmente, pelo pai de Osnilda, e um fogão industrial antigo que até hoje dá conta de toda a demanda do dia. A centenária doceria ainda possui uma vista encantadora para a Ponte Pênsil.

 **Como chegar:** Av. Newton Prado, 49 - Morro dos Barbosas - São Vicente - SP

 **Telefone:** (13) 3468-2705

 **Site:** [www.saovicente.sp.gov.br](http://www.saovicente.sp.gov.br)

 **Instagram:** @saovicenteoficial

 **Facebook:** f/casadasbananadas




# COSTA DA MATA ATLÂNTICA

## CASA DO BARÃO - INSTITUTO HISTÓRICO E GEOGRÁFICO DE SÃO VICENTE

Além do Instituto, a casa também é sede da Biblioteca Municipal. No local há peças antigas, entre fotos, objetos e quadros. A construção de 6.500 m<sup>2</sup> ocupa mais da metade de um quarteirão. Até o final do século 19 era parte da antiga chácara do vicentino José Lopes dos Santos, o Coronel Lopes, que também dá nome a uma praça em São Vicente.



-  **Como chegar:** Rua Frei Gaspar, 280- Centro - São Vicente - SP
-  **Telefone:** (13) 3469-3520
-  **Site:** [www.saovicente.sp.gov.br](http://www.saovicente.sp.gov.br)
-  **Instagram:** @saovicenteoficial
-  **Facebook:** f/ihgsv.casadoBarao



# COSTA DA MATA ATLÂNTICA



CASA MARTIM AFONSO



Instalada numa edificação do final do século XIX e que foi parcialmente demolida em 1997, a casa é uma homenagem ao fundador da cidade. Atualmente abriga três espaços: o Centro de Documentação e Memória de São Vicente, a Casa do Barão de Piracicaba e o Sítio Arqueológico Bacharel. O sítio arqueológico tem destaque a parede histórica do início do século 16, além de peças arqueológicas coletadas na sua escavação, com banners explicativos das pesquisas sobre sambaquis e da ocupação indígena. Nesta área, foram evidenciados 25 metros de parede do século XVI com vestígios de sambaqui com idade de dois

a três mil anos, bem como cerâmica Tupi de aproximadamente 800 anos. Muitos vestígios de ocupação europeia entre os séculos 16 e 20, também foram evidenciados, somando mais de 800 peças.



**Como chegar:** Praça 22 de Janeiro, 469 - Centro - São Vicente - SP



**Telefone:** (13) 3561-1119



**Site:** [www.saovicente.sp.gov.br](http://www.saovicente.sp.gov.br)



**Instagram:** @saovicenteoficial





**Facebook:** f/SaoVicenteOficial

# COSTA DA MATA ATLÂNTICA

## IGREJA MATRIZ SÃO VICENTE MÁRTIR


Foi construída por Martim Afonso de Sousa, em 1532, próximo à praia onde aconteceu a fundação da Vila de São Vicente. A construção foi destruída por um maremoto, em 1542. A segunda sede foi erguida pelo povo em local mais distante do mar, mas foi destruída por piratas que atacaram São Vicente. A atual igreja foi construída sobre as ruínas da anterior, em 1757, a onde permanece até hoje. Seu nome é uma homenagem a São Vicente Mártir, santo espanhol que deu nome à cidade e é o seu padroeiro.

 **Como chegar:** Praça João Pessoa, s/n – Centro - São Vicente - SP

 **Telefone:** (13) 3561-1119

 **Site:** [www.saovicente.sp.gov.br](http://www.saovicente.sp.gov.br)

 **Instagram:** @saovicenteoficial

 **Facebook:** f/SaoVicenteOficial




# COSTA DA MATA ATLÂNTICA

## MEMORIAL DOS 500 ANOS




Também conhecido como Monumento Niemeyer, o memorial é uma obra em forma de arco, que foi inaugurada em 2002. Fica no topo da ilha Porchat e é dedicado aos 500 anos do descobrimento do Brasil. A bela vista panorâmica da região e seu design arrojado, tornaram o espaço “instagramável” para turistas e habitantes criarem suas imagens em fotos e vídeos.

 **Como chegar:** Alameda Ari Barroso, S/N - Ilha Porchat - São Vicente - SP

 **Telefone:** (13) 3561-1119

 **Site:** [www.saovicente.sp.gov.br](http://www.saovicente.sp.gov.br)


 **Instagram:** @saovicenteoficial

 **Facebook:** f/SaoVicenteOficial

# COSTA DA MATA ATLÂNTICA


## MONUMENTO AO QUARTO CENTENÁRIO DA FUNDAÇÃO DE SÃO VICENTE - MARCO PADRÃO


Localizado na Praia do Gonzaguinha é o marco de comemoração dos 400 anos da Fundação de São Vicente. Foi instalado dentro de uma ilhota no mar, conhecida como Pedra do Mato. O marco é composto por um bastão cilíndrico, que representa a imortalidade. No topo, um prisma com quatro escudos: de Portugal Quinhentista, de Martim Afonso de Souza, da Ordem de Cristo e da Pátria Brasileira. Na lateral do monumento é possível observar um pequeno corredor por onde escoo o Rio Sapateiro.

 **Como chegar:** Praia do Gonzaguinha, s/n - Centro - São Vicente - SP

 **Telefone:** (13) 3561-1119

 **Site:** [www.saovicente.sp.gov.br](http://www.saovicente.sp.gov.br)

 **Instagram:** @saovicenteoficial

 **Facebook:** f/SaoVicenteOficial



# COSTA DA MATA ATLÂNTICA


## PARQUE CULTURAL DE SÃO VICENTE




Esse parque reproduz a arquitetura, usos e costumes da Primeira Cidade Colonial, que foi colonizada pelos portugueses. Os visitantes podem conferir espaços culturais construí-


dos no século XVI que homenageiam importantes personagens da história vicentina e brasileira. Entre eles destacam-se o Teatro José Anchieta, pioneiro na dramaturgia brasileira, com


espaço para apresentações artísticas e oficinas culturais. Também é destaque nesse parque, a Viagem ao Século XVI: uma série de espaços que guardam o acervo fotográfico, jornalístico e cenográfico da encenação da fundação Vila de São Vicente. No parque, os visitantes ainda encontram lojas de artesanato e docerias.

 **Como chegar:** Praça João Pessoa, s/n- Centro - São Vicente - SP

 **Telefone:** (13) 3568-3624

 **Site:** [www.saovicente.sp.gov.br](http://www.saovicente.sp.gov.br)

 **Instagram:** @saovicenteoficial

 **Facebook:** f/SaoVicenteOficial



# COSTA DA MATA ATLÂNTICA



## PIER DOS PESCADORES OU DECK DOS PESCADORES

O deck conta com 700m de extensão e 5.500m<sup>2</sup> de área construída. Ideal para pesca amadora já que foi instalada no estreito que é a entrada para o estuário da Cidade, o trecho é ponto de passagem de cardumes que buscam alimentos nos manguezais. Por lá são encontrados peixes como pescada amarela, robalo, espada, entre outras espécies. Também podem ser avistadas várias tartarugas marinhas. Esse cenário também é perfeito para fazer caminhadas e ainda apreciar a linda vista da Baía de São Vicente.



**Como chegar:** Praia do Gonzaguinha, sentido Ponte Pênsil. Av. Getúlio Vargas, s/n- Morro dos Barbosas - São Vicente - SP



**Telefone:** (13) 3561-1119




**Site:** [www.saovicente.sp.gov.br](http://www.saovicente.sp.gov.br)



**Instagram:** @saovicenteoficial



**Facebook:** f/SaoVicenteOficial




# COSTA DA MATA ATLÂNTICA

## PONTE PÊNSIL





Cartão-postal número um de São Vicente. Foi a primeira ponte-pênsil construída no Brasil. Tombada como patrimônio histórico pelo governo estadual, a ponte foi projetada pelo médico sanitariano Saturnino de Brito e era utilizada para facilitar o transporte do esgoto. Passou por reformas importantes e comporta 16 cabos de aço em torres de 20m de altura, que sustentam sua estrutura de madeira em uma extensão de 180 m de comprimento. Sua altura é de 6,40m e a ponte liga a parte insular de São Vicente ao continente, cruzando o canal do Mar Pequeno.

 **Como chegar:** Entre a Av. Tupiniquins, s/n e Av. Presidente Getúlio Vargas - São Vicente - SP

 **Telefone:** (13) 3561-1119

 **Site:** [www.saovicente.sp.gov.br](http://www.saovicente.sp.gov.br)

 **Instagram:** @saovicenteoficial

 **Facebook:** f/SaoVicenteOficial

# COSTA DA MATA ATLÂNTICA


## PRAÇA 22 DE JANEIRO




Até o século XIX, o local em que hoje existe a praça 22 de Janeiro, ao lado da Biquinha de Anchieta, era conhecida como o Campo ou Largo da Fonte. Com a abolição da escravidão, em

1888, o local passou a ser denominado Largo Treze de Maio, até 1918, quando a Câmara Municipal alterou a nomenclatura para Praça 22 de Janeiro. Seus 8.170 metros possuem equipamentos


de lazer, área verde e importantes monumentos em seu espaço. Entre eles estão o Centro Cultural da Imagem e do Som, o Monumento IV Centenário do Descobrimento do Brasil, o Obelisco a Pêrsio de Queiroz (soldado da Revolução de 1932) e o belo relógio de Sol.

 **Como chegar:** Praça 22 de Janeiro, s/n- Centro - São Vicente - SP

 **Telefone:** (13) 3561-1119

 **Site:** [www.saovicente.sp.gov.br](http://www.saovicente.sp.gov.br)

 **Instagram:** @saovicenteoficial

 **Facebook:** f/SaoVicenteOficial

# COSTA DA MATA ATLÂNTICA

## PRAIAS DE SÃO VICENTE

As praias de São Vicente são consideradas, por muitos, como as praias mais animadas do litoral de São Paulo, com vários quiosques, bares, restaurantes e lojas. Elas estão próximas ao centro da cidade e de importantes atrações históricas. A praia do Gonzaguinha é palco, todos anos, da Encenação da Fundação da Vila de São Vicente.



**Como chegar:** Orla da Praia - São Vicente - SP



**Telefone:** (13) 3561-1119



**Site:** [www.saovicente.sp.gov.br](http://www.saovicente.sp.gov.br)



**Instagram:** @saovicenteoficial



**Facebook:** f/SaoVicenteOficial



# ENTRE SERRAS E ÁGUAS

## OITO CIDADES QUE FAZEM DA NATUREZA A ATRAÇÃO MAIOR

Matas preservadas, rios, represas, lagos e um clima considerado como um dos melhores do mundo. Essas são as características das cidades que integram a Região Turística Entre Serras e Águas. Recebem seus visitantes com toda a infraestrutura, em meio a patrimônios históricos, belas paisagens, gastronomia e muito ar puro.

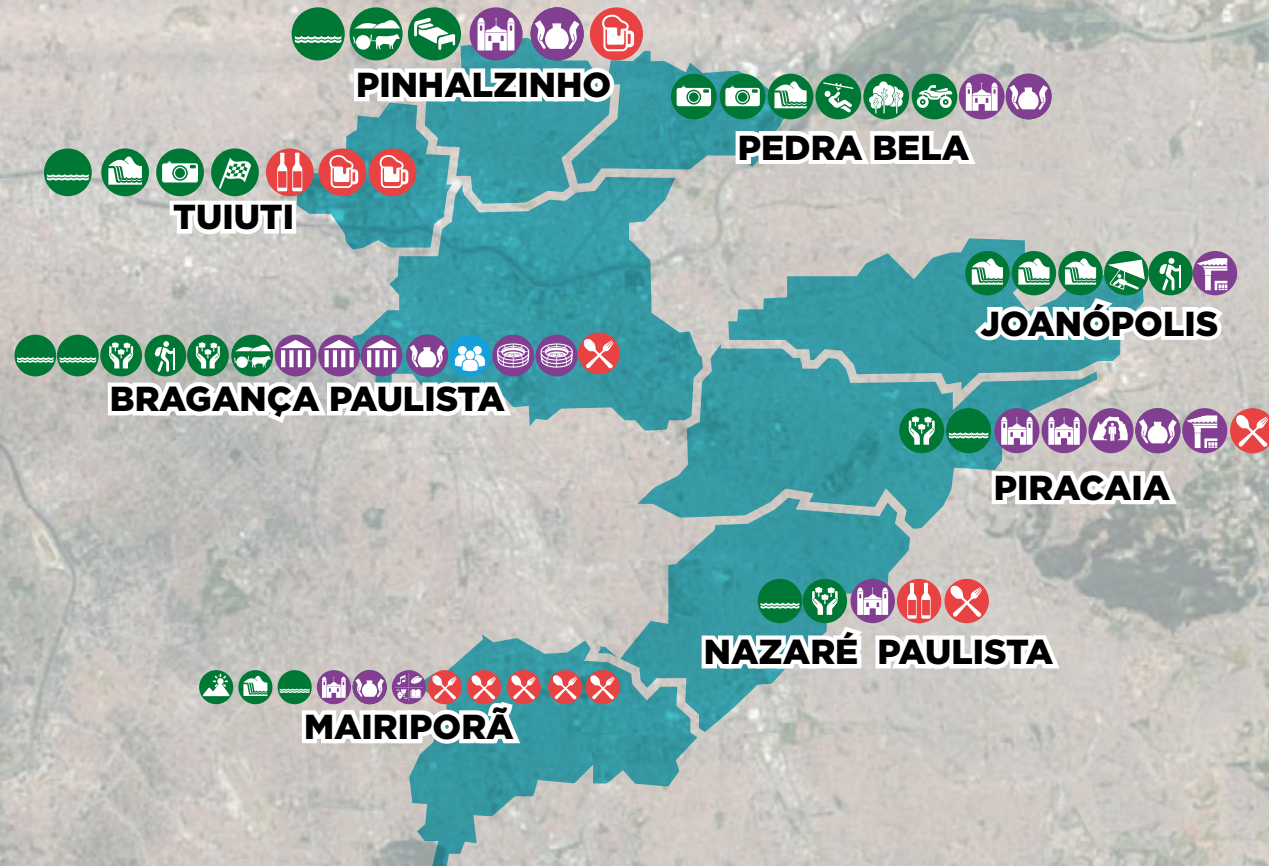
Falar de Bragança Paulista é falar de linguiças artesanais e atrações como o Lago do Taboão, além da Represa Jaguary-Jacareí, cenário perfeito para quem pratica esportes radicais. Joanópolis tem charmosos casarões coloniais, festa junina famosa e a maior queda d'água paulista. Já Piracaia é especial, com natureza de rara beleza, com a truta em destaque na gastronomia e oferece uma das melhores águas potáveis do país. A tradicional romaria de barcos, em Nazaré Paulista, faz da Festa da Padroeira uma atração à parte.

Pedra Bela tem turismo religioso com o Santuário de Nossa Senhora Aparecida, além de riachos, cachoeiras e uma das maiores tirolesas do Brasil, com início no maciço do Alto da Pedra. Em Tuiuti, o turista tem tudo para aproveitar o melhor da Mata Atlântica, sua fauna e flora muito ricas, nascentes de rios, fontes de água mineral e o balneário municipal, com suas quedas d'água. A Serra da Cantareira, em Mairiporã, é palco de belas paisagens e momentos de diversão para os visitantes, com trilhas, diversos picos de morros e cachoeiras. Ao mesmo tempo em que Pinhalzinho oferece momentos de sossego, com sua rica gastronomia e turismo rural, há os agitados campos com toda a infraestrutura para os praticantes de airsoft.

### Cidades da rota

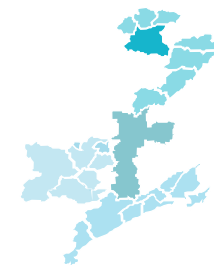
- » Bragança Paulista,
- » Joanópolis
- » Mairiporã
- » Nazaré Paulista
- » Pedra Bela
- » Pinhalzinho
- » Piracaia
- » Tuiuti

# ENTRE SERRAS E ÁGUAS



- NATUREZA E AVENTURA
- RELIGIOSIDADE, ARTE, HISTÓRIA E BEM ESTAR
- PARQUES TEMÁTICOS
- GASTRONOMIA
- COMPRAS
- NEGÓCIOS E EVENTOS

# ENTRE SERRAS E ÁGUAS



## BRAGANÇA PAULISTA



- » Boulevard do Rio Guaraú
- » Corredeiras do Perequê
- » Parque Estadual Itinguçu - Núcleo Arpoador
- » Passarela do Balça
- » Praça Albano Ferreira (Praça Flórida)
- » Praia do Costão
- » Ruínas do Abarebebê
- » Sítio do Costinha
- » Parque Estadual Itinguçu - Núcleo Itinguçu

### LAGO DO TABOÃO



Cartão-postal da cidade, o lago é enorme. Além do visual incrível, tem muitas opções para lazer e diversão de todas as idades. Ali, turistas e visitantes podem aproveitar uma aca-

demia ao ar livre, áreas para piquenique, centro de artesanato, ciclovia e pista de caminhada, quadras de basquete e vôlei, locação de bike e patinete, passeios de pedalinho e caiaque e a pista de pump track (mountain bike, BMX, patins, skate e patinete). Também possui vários bares e restaurantes em sua volta.

-  **Como chegar:** Av. Alpheu Grimello - Bairro do Taboão - Bragança Paulista - SP
-  **Telefone:** (11) 4034-6570
-  **Site:** [www.braganca.sp.gov.br](http://www.braganca.sp.gov.br)
-  **Instagram:** @culturaeturismobp
-  **Facebook:** f/culturaeturismobp

# ENTRE SERRAS E ÁGUAS

## REPRESA JAGUARI - JACAREÍ

Suas águas puras e transparentes são palco para a prática de todo tipo de esporte náutico, como jet-ski, ski aquático, wakeboard, veleiro, windsurf, pesca esportiva e vários outros. São aproximadamente 400km de perímetro, que formam verdadeiras praias. Na sua margem, turistas podem aproveitar várias áreas de campings e pousadas, além de restaurantes, lanchonetes e bares que agitam a noite próximo às águas da represa.



-  **Como chegar:**  
Rod. Padre Aldo Boline - Bairro da Serrinha  
Bragança Paulista - SP
-  **Telefone:** (11) 4031-8460
-  **Site:**  
[www.marianaconfianca.com.br](http://www.marianaconfianca.com.br)
-  **Instagram:** @marinaconfianca
-  **Facebook:** f/marinaconfianca

## JARDIM PÚBLICO

O Parque Luiz Gonzaga da Silva Leme, também conhecido como Jardim Público, é uma estação ecológica com uma grande área de lazer, muitas árvores centenárias e uma incrível construção em estilo colonial. Possui um playground e um lindo coreto para apresentações musicais e teatrais. No final do ano, sua decoração com motivos natalinos se destaca na cidade, atraindo visitantes de toda a região.



-  **Como chegar:**  
Rua Conselheiro Rodrigues Alves, 260  
Bragança Paulista - SP
-  **Telefone:** (11) 4034-6570 / 6780
-  **Site:** [www.braganca.sp.gov.br](http://www.braganca.sp.gov.br)
-  **Instagram:** @culturaeturismobp
-  **Facebook:** f/culturaeturismobp



# ENTRE SERRAS E ÁGUAS

## MONTANHA DO LEITE SOL



Parte da Serra da Mantiqueira, o pico fica a 1.125 metros de altitude e lá do alto, a linda vista de Bragança e também de picos da região encanta seus visitantes. Considerada como patrimônio ambiental da cidade, tem sido muito frequentada por amantes da natureza, que gostam de caminhar ou mesmo de fazer escaladas

-  **Como chegar:** Rod. Alkindar Monteiro Junqueira, entre Bragança e Itatiba - Bragança Paulista - SP
-  **Telefone:** (11) 4034-6570
-  **Site:** [www.braganca.sp.gov.br](http://www.braganca.sp.gov.br)
-  **Instagram:** @culturaeturismobp
-  **Facebook:** f/culturaeturismobp

## PARQUE M. PETRONILLA MARKOWICZ / ARAUCÁRIAS

O parque sempre foi conhecido pelos habitantes de Bragança como Pinheiral de Santa Helena, já que era parte da Fazenda Santa Helena. A família Markowicz, dona da Santa Helena fez a doação para a cidade em 2006 e ganhou o novo nome. Nesse parque está uma das nascentes do ribeirão que abastece o Lago do Taboão e que forma o Rio Lavapés. A quantidade de árvores é impressionante e sua fauna também é riquíssima. O parque passa por um reflorestamento da área degradada, pela identifica-

ção e cadastramento das espécies e a manutenção de trilhas para que os frequentadores e visitantes possam praticar atividades como trekking e caminhada.

-  **Como chegar:** Estrada Municipal Luiz Luconi Bragança Paulista - SP
-  **Telefone:** (11) 4034-6570
-  **Site:** [www.braganca.sp.gov.br](http://www.braganca.sp.gov.br)
-  **Instagram:** @culturaeturismobp
-  **Facebook:** f/culturaeturismobp




# ENTRE SERRAS E ÁGUAS

## FAZENDA BOA ESPERANÇA



Fazenda centenária, com plantação e beneficiamento de café. Um local para os amantes do turismo rural, já que recebe os visitantes para conhecerem de perto o cafezal, os maquinários e até uma estação de trem própria, com Maria Fumaça, vagões de passageiros, restaurante e carga.

-  **Como chegar:** Estrada Municipal Dr. Renato Ferrara - Bairro da Bocaina Bragança Paulista - SP
-  **Telefone:** Eliane - (11) 99671-4811
-  **Site:** [www.terroirdebraganca.websiteseguro.com](http://www.terroirdebraganca.websiteseguro.com)
-  **Instagram:** @aromasdebraganca
-  **Facebook:** f/aromasdebraganca

## MUSEU DO TELEFONE

Instalado no prédio da central telefônica, antiga sede da ECTB, tem um acervo de 35 peças muito antigas, sendo que as primeiras são de 1882. Destaques especiais são os telefones da Companhia Militar e o Telégrafo Policial, além da réplica do primeiro telefone criado por Graham Bell e um outro que o inventor presenteou D. Pedro II. O próprio prédio é também uma atração, conservado em sua originalidade desde



sua construção, em 1908. Bragança foi uma das primeiras cidades do Brasil a contar com serviço telefônico, motivo da visita de D Pedro II.

-  **Como chegar:** Praça José Bonifácio, 126 - Centro - Bragança Paulista - SP
-  **Telefone:** (11) 4033-1937
-  **Site:** [www.braganca.sp.gov.br](http://www.braganca.sp.gov.br)
-  **Instagram:** @culturaeturismobp
-  **Facebook:** f/culturaeturismobp

# ENTRE SERRAS E ÁGUAS

## MUSEU MUNICIPAL



O prédio onde está instalado, todo em estilo colonial e acabamento importado da Europa, foi construído em 1896, no esplendor do ciclo do café e foi utilizado como residência até 1948. Depois, abrigou o primeiro Jardim de Infância de Bragança e, mais tarde, o Ginásio Industrial, o Cartório Eleitoral e a Biblioteca Municipal. Remodelado em 1998, atualmente abriga o Museu Municipal, considerado um dos mais bem organizados museus históricos municipais do estado. Além das exposições permanentes, há também

um espaço onde artistas bragantinos expõem seus trabalhos. Seu acervo é constituído por mais de três mil peças.

-  **Como chegar:**  
Rua Cel. João Leme, 520  
Centro - Bragança Paulista - SP
-  **Telefone:** (11) 4034-7566
-  **Site:** [www.braganca.sp.gov.br](http://www.braganca.sp.gov.br)
-  **Instagram:** @culturaeturismobp
-  **Facebook:** [f/culturaeturismobp](https://www.facebook.com/culturaeturismobp)

## CENTRO CULTURAL E THEATRO CARLOS GOMES

Um conjunto de atividades podem ser aproveitadas nesse centro que conta com salas de exposições, teatro, teatro de arena, área externa para eventos, biblioteca municipal, biblioteca e brinquedoteca infantil. O prédio também é sede da Secretaria de Cultura e Turismo da cidade.



-  **Como chegar:**  
Rua Conselheiro Rodrigues  
Alves, 251 - Centro  
Bragança Paulista - SP
-  **Telefone:** (11) 4034-6570
-  **Site:** [www.braganca.sp.gov.br](http://www.braganca.sp.gov.br)
-  **Instagram:** @culturaeturismobp
-  **Facebook:** [f/culturaeturismobp](https://www.facebook.com/culturaeturismobp)





# ENTRE SERRAS E ÁGUAS

## CENTRO DE ARTESANATO




É onde os artesãos de Bragança Paulista expõem e comercializam seus mais variados trabalhos confeccionados em crochê, tricô, pintura, esculturas, bijuterias, artigos de época, aramado e muitos outros. O centro é coberto, de fácil acesso e está localizado ao lado do Lago do Taboão.

 **Como chegar:**  
Lago do Taboão - Av. Alpheu Grimello - s/nº  
Bragança Paulista - SP

 **Telefone:** (11) 4034-6570

 **Site:** [www.braganca.sp.gov.br](http://www.braganca.sp.gov.br)

 **Instagram:** @culturaeturismobp


 **Facebook:** f/culturaeturismobp

## PARQUE DE EXPOSIÇÕES DR. FERNANDO COSTA - POSTO DE MONTA




Palco de muitos eventos na cidade, o Posto de Monta de Bragança Paulista, é um parque de exposições com área 250 mil m<sup>2</sup>. Recebe todos os anos a Festa do Peão de Boiadeiro, a Expo-Agro, a Festa da Linguiça, Provas de Marcha e exposição de equinos, caprinos, bovinos e vários eventos culturais e agropecuários.

 **Como chegar:**  
Av. Dr. Fernando Costa, S/N - Vila Municipal  
Bragança Paulista - SP

 **Telefone:**  
(11) 4034-6570 / 4035-1971

 **Site:** [www.braganca.sp.gov.br](http://www.braganca.sp.gov.br)

 **Instagram:** @culturaeturismobp

 **Facebook:** f/culturaeturismobp

# ENTRE SERRAS E ÁGUAS

## ESTÁDIO NABI ABI CHEDID



Um estádio que respira história e já foi palco de inúmeros jogos decisivos. Ali jogaram vários craques, campeões do mundo e atletas que vestiram a camisa do “Bragantino”. Conhecido carinhosamente como “Nabizão”, o atual estádio do Red Bull Bragantino, com capacidade para 17.022 torcedores, manda os seus jogos de futebol em competições oficiais.



### **Como chegar:**

R. Emílio Colela - Jardim Nova Bragança  
Bragança Paulista - SP



**Telefone:** (11) 2277-1036



### **Site:**

[www.redbullbragantino.com.br](http://www.redbullbragantino.com.br)



**Instagram:** @redbullbragantino



**Facebook:** f/redbullbragantino

# ENTRE SERRAS E ÁGUAS



ESTÁDIO CBAT



Estádio de Atletismo, centro de treinamento e sede administrativa da Confederação Brasileira de Atletismo, uma das importantes casas do esporte no Brasil. No CBAT acontecem treinamentos dos atletas de alto rendimento de todo o país, assim como as provas classificatórias para os torneios internacionais.



#### Como chegar:

Estrada Municipal Antonio Franco de Lima, s/nº - Campo Novo - Bragança Paulista - SP



**Telefone:** (11) 5555-0266



**Site:** [www.cbat.org.br](http://www.cbat.org.br)



**Instagram:** @cbat



RESTAURANTE  
ROSÁRIO / ESTÁDIO



Localizado no interior do Estádio Nabi Abi Chedid, é todo decorado com incríveis fotos históricas. No cardápio, seus pratos e lanches têm como protagonista a famosa linguiça de Bragança. E todos ganharam nomes dos jogadores que fizeram sucesso no time.



#### Como chegar:

R. Emílio Colela - Jardim Nova Bragança Bragança Paulista - SP



**Telefone:** (11) 4032-8331

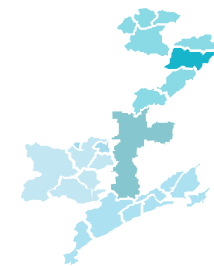


**Instagram:** @rosariobragantino



**Facebook:** [f/restauranterosariobraga](https://www.facebook.com/restauranterosariobraga)

# ENTRE SERRAS E ÁGUAS




## JOANÓPOLIS

- » Cachoeira dos Pretos
- » Cachoeira Encantada
- » Cachoeira Escondida
- » Rampas de Asa Delta
- » Serra do Lopo
- » Centro Histórico da Cidade

turistas que vêm de longe para conhecer a cachoeira. Além de ser um espetáculo da natureza, ainda possui diversas áreas para banho com piscinas naturais, passeio de 4x4, tirolesa, rapel, boiacross, trilhas, camping, chalés e restaurantes.

 **Como chegar:**  
Estrada Municipal Oliveira Preto,  
km 18 - Joanópolis - SP

 **Telefone:** (11) 4888-9200

 **Site:** [www.joanopolis.sp.gov.br](http://www.joanopolis.sp.gov.br)

### CACHOEIRA DOS PRETOS




Maior ponto turístico da cidade, a nascente do Rio Piracicaba fica no Parque Municipal da Cachoeira dos Pretos e forma uma das quedas d'água mais impressionantes do estado. A Cachoeira dos Pretos tem 154 metros de altura. Tanto seu volume quanto o som das águas renovam as energias e formam um cenário inesquecível para


# ENTRE SERRAS E ÁGUAS


## CACHOEIRA ENCANTADA

Mais uma queda do Rio Cachoeira dos Pretos, é um lindo espetáculo da natureza. Suas águas são mais intensas, mas é possível aproveitar banhos revigorantes na sua piscina natural. Também oferece uma área de camping com infraestrutura, ideal para os amantes de esportes de aventura e do ecoturismo.

 **Como chegar:**  
Estrada Municipal Oliveira Preto,  
km 16 - Joanópolis - SP

 **Telefone:** (11) 4888-9200


 **Site:** [www.joanopolis.sp.gov.br](http://www.joanopolis.sp.gov.br)




## CACHOEIRA ESCONDIDA



Essa é mais uma cachoeira famosa em Joanópolis. Mais indicada para crianças e idosos, pelo seu fácil acesso, e por ter uma piscina natural bem rasa, com área no fundo, facilitando o banho. A cachoeira fica localizada no Rio Correnteza, paralelo ao Rio da Cachoeira dos Pretos, a 12 km do centro da cidade e possui um restaurante para receber turistas.

 **Como chegar:**  
Estrada do Bairro dos Alves,  
km 10 - Joanópolis - SP

 **Telefone:** (11) 4888-9200

 **Site:**  
[www.cachoeiraescondida.com.br](http://www.cachoeiraescondida.com.br)

 **Facebook:** [f/cachoeiraescondida](https://www.facebook.com/cachoeiraescondida)



# ENTRE SERRAS E ÁGUAS

## RAMPAS DE ASA DELTA



Duas rampas no alto da Serra do Lopo, divisa entre São Paulo e Minas Gerais, com mirante para toda região, onde se pode avistar pela sua altitude de 1.650 metros, os municípios de Joanópolis/SP, Extrema/MG e toda a Represa Jaguari - Jacareí.



**Como chegar:**

Serra do Lopo, km 12  
Joanópolis - SP



**Telefone:** (11) 4888-9200



**Site:**

[www.joanopolis.sp.gov.br](http://www.joanopolis.sp.gov.br)



# ENTRE SERRAS E ÁGUAS

## SERRA DO LOPO



A Serra fica entre os municípios Joanópolis e Extrema/MG, ao lado da Serra da Mantiqueira. Os amantes da natureza, dos esportes de aventura e do ecoturismo encontram ali o cenário perfeito para o contato com a natureza por trilhas e mirantes naturais, como a Pedra das Flores e o Pico do

Lopo, com 1.725 metros, de onde a vista de toda a região é deslumbrante.



### **Como chegar:**

Serra do Lopo - Joanópolis - SP



**Telefone:** (11) 99768-9686



### **Site:**

[www.joanopolis.sp.gov.br](http://www.joanopolis.sp.gov.br)



## CENTRO HISTÓRICO DA CIDADE

O engenheiro naval Anselmo Caparica, imaginava o futuro da cidade com ruas largas e quadras padronizadas, formada por casarões com eiras e beiras do início do século XX, alguns de construção na arte Decó Francesa. Assim é o centro histórico que também conta com a igreja neoclássica de projeto espanhol, em homenagem a São João Batista, onde se realiza a festa que deu origem à cidade.



### **Como chegar:**

Centro da Cidade  
Joanópolis - SP

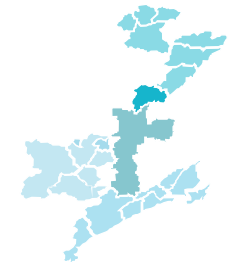


**Telefone:** (11) 4888-9200



### **Site:**

[www.joanopolis.sp.gov.br](http://www.joanopolis.sp.gov.br)



## MAIRIPORÃ

- » Observatório Pico Olho D'Água
- » Balneário da Cachoeira da Cacéia
- » Represa Paulo de Paiva Castro
- » Praça Bento Oliveira Nascimento - Igreja Matriz
- » Casa do Turista e Artesão
- » Complexo O Velhão
- » Complexo Gastronômico III Centro
- » Complexo Gastronômico Igapó
- » Madallena Pizza Bar
- » Badaroska's Bar e Restaurante
- » Mercaria do Prosa

### OBSERVATÓRIO PICO DO OLHO D'ÁGUA



O Pico do Olho D'Água é um lugar bellissimo para contemplação da natureza

do vale totalmente arborizado, realização de piqueniques, camping e caminhadas ou trilhas. No topo dos seus 1.170 metros acima do nível do mar, é possível apreciar o nascer e o pôr do sol, garantir fotos e recordações incríveis. A sensação de quem visita o pico é como se estivesse andando pelas nuvens que, curiosamente ficam coloridas quando o sol se põe.



**Como chegar:**

669, Av. Georgetown, 300  
Mairiporã - SP



**Telefone:** (11) 99539-9039



**Instagram:**

@picodoolhodaguaoficial



**Facebook:**

f/picodoolhodagua2021

# ENTRE SERRAS E ÁGUAS

## BALNEÁRIO DA CACHOEIRA DA CACÉIA



A sete km da cidade, a cachoeira, formada pelas águas das nascentes da represa Paiva Castro, do Sistema Cantareira, encanta os visitantes que podem apreciar a natureza e tomar um banho revigorante nas suas águas. Cercada por verde, a área é separada por trilhas curtas e varia

entre uma cortina de água na primeira queda até pequenas piscinas naturais e quedas maiores.



### Como chegar:

Estr. Armando Barbosa de Almeida, 6300 - Mairiporã - SP



**Telefone:** (11) 4419-7357

## REPRESA PAULO DE PAIVA CASTRO

Construída na década de 1970 pela empresa de Abastecimento e Saneamento Básico do Estado de São Paulo, a represa faz parte do conjunto de barragens que abastecem a região metropolitana da capital. Toda essa região abrange a Serra da Cantareira, formando assim um local de preservação de mananciais. A vegetação predominante é de Mata Atlântica e turistas podem aproveitar os parques na beira da represa, as trilhas ecológicas pela mata, cachoeiras e mirantes na serra. A represa também é muito utilizada pelos amantes de esportes aquáticos.



### Como chegar:

Rodovia Prefeito Salomão Chamma - Mairiporã - SP



**Telefone:** (11) 4419-7357

# ENTRE SERRAS E ÁGUAS



## PRAÇA BENTO OLIVEIRA NASCIMENTO - IGREJA MATRIZ



A Igreja Matriz homenageia Nossa Senhora do Desterro. Subindo as escadarias, está o antigo templo, com jardins arborizados em sua volta. Com séculos de história, a igreja, então uma simples capela erguida a mando era o principal ponto de referência do povoado. Fundado em 1696, ganhou o nome de Nossa Senhora do Desterro de Juquerí. Em 1793 a antiga capela tornou-se paróquia, passando por diversas modificações até sua última reforma em 1982. Atual-

mente somente a torre faz parte do projeto original. O interior da igreja é todo decorado com quadros sacros nas paredes laterais. O destaque vai para a beleza impressionante das pinturas no teto e no altar principal.



### Como chegar:

R. Pio XII, S/N - Praça da Bandeira - Mairiporã - SP



**Telefone:** (11) 4604-2276



## CASA DO TURISTA E ARTESÃO

Construída há mais de 60 anos, serviu de sede da associação que mais tarde se tornou “Casa Tia Emília”, onde eram ministrados vários cursos de capacitação. Acolhe turistas do mundo todo sendo um centro de informações turísticas, departamento de turismo, conselho e associação de turismo. A Casa possui uma loja que expõe o mais belo artesanato local, onde podem ser encontrados diver-

sos tipos de souvenirs feitos pelas mãos de artesãos locais.



### Como chegar:

Av. Tab. Passarela, 676 - Centro Mairiporã - SP



**Telefone:** (11) 4419-7357



### Instagram:

@casa\_do\_artesao\_mairipora



### Facebook:

f/casadoartesaomairipora



# ENTRE SERRAS E ÁGUAS

## COMPLEXO O VELHÃO

É uma verdadeira vila, com mercearia, serralheria, restaurante, lojas artesanais, bares e comércio de peças antigas. O famoso “Velhão”, é um lugar imponente e misterioso. O conjunto arquitetônico construído no coração da Serra da Cantareira é cercado pelo pulmão da cidade de São Paulo. Toda sua construção foi feita com materiais de demolição restaurados, num estilo único e rústico, quase lembrando cidadelas. O Velhão possui o Restaurante “As Véia”,





com comida mineira, música ao vivo e um ambiente aconchegante que lembra uma vila italiana. Além das lojas e café, o complexo também recebe eventos em meio a muito verde e muitas flores.

-  **Como chegar:**  
Estrada Santa Inês - Mairiporã - SP
-  **Telefone:** (11) 4485-1330
-  **Site:** [www.velhao.com.br](http://www.velhao.com.br)
-  **Instagram:** @ovelhaodemolicoes
-  **Facebook:** [f/ovelhaodemolicoeserestauracoes](https://www.facebook.com/ovelhaodemolicoeserestauracoes)



## COMPLEXO GASTRONÔMICO III CENTRO

O complexo traz aos visitantes a experiência de aproveitar diversificada comida típica de várias localidades do mundo, em meio à natureza e com uma vista exuberante da região e do pôr do sol mais famoso da Serra da Cantareira.

-  **Como chegar:**  
Alameda dos Palmeiras, 3000  
Mairiporã - SP
-  **Telefone:** (11) 99984-5343




# ENTRE SERRAS E ÁGUAS


## COMPLEXO GASTRONÔMICO IGAPÓ

Um lindo e charmoso complexo gastronômico no coração da Serra da Cantareira com clima europeu. Dentre os restaurantes, estão um de comida japonesa, um de assados e empanadas, uma Gourmeteria Italiana, entre outros estabelecimentos.

 **Como chegar:**  
Av. José Ganesella, 500  
Mairiporã - SP

 **Telefone:** (11) 94478-2077

 **Site:** [www.fronteirico.com.br](http://www.fronteirico.com.br)


 **Facebook:** [f/fronteiricoassados](https://www.facebook.com/fronteiricoassados)




## MADALLENA PIZZA BAR E RESTAURANTE



Com um cardápio diversificado e diferenciado, o Madallena também oferece entretenimento com shows de música ao vivo. A pizzaria é referência na cidade pelo padrão de qualidade e pela mescla de ingredientes em suas receitas, num ambiente agradável e descontraído.

 **Como chegar:**  
Av. Tab. Passarela, 321 - Centro  
Mairiporã - SP

 **Telefone:** (11) 4604-5204


 **Instagram:** [@madallenapizzabar](https://www.instagram.com/madallenapizzabar)


 **Facebook:** [f/madallenapizzabar](https://www.facebook.com/madallenapizzabar)


# ENTRE SERRAS E ÁGUAS

## BADAROSKA'S BAR E RESTAURANTE

Restaurante e bar com uma vista incrível. Seu ambiente é aconchegante e recebe tanto o público jovem quanto famílias inteiras. Uma das mais prestigiadas churrascarias da região, o Badaroska's oferece porções, espetos e muita música aos finais de semana. Possui também um espaço kids.

 **Como chegar:**  
Alameda Tibiriçá, 633  
Mairiporã - SP

 **Telefone:** (11) 4419-1474


 **Facebook:** f/badaroscasbar




## MERCEARIA DO PROSA



A tradicional comida da roça pode ser saboreada na serra. Com mais de 10 anos de tradição, a Mercearia do Prosa serve sua famosa comida caipira preparada e servida no fogão à lenha, além de um extenso buffet de saladas e os famosos bolinhos de arroz. O ambiente rústico e pitoresco com vista única para belíssimas paisagens é ideal para se desligar das cidades e aproveitar o clima.

 **Como chegar:**  
Av. Ver. Belarmino Pereira de  
Carvalho, 5555 - Belópolis  
Mairiporã - SP

 **Telefone:** (11) 4485-4487

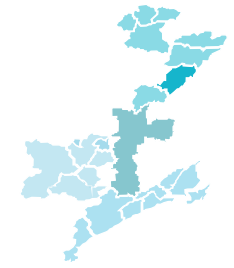
 **Site:**  
[www.business.google.com/  
website/merceariadoprosa](http://www.business.google.com/website/merceariadoprosa)

 **Instagram:** @merceariadoprosa

 **Facebook:** f/mercearia.doprosa



# ENTRE SERRAS E ÁGUAS



## NAZARÉ PAULISTA

- » Represa do Rio Atibainha
- » IPÊ - Instituto De Pesquisas Ecológicas
- » Praça da Igreja Matriz
- » Alambique Nenê Pinheiro
- » Estalagem Terra Nova

### REPRESA DO RIO ATIBAINHA

A represa faz parte do Sistema Cantareira, que abastece boa parte da cidade de São Paulo. Com águas limpas, possui 21 marinas, e é palco para os praticantes de esportes aquáticos como stand up paddle, caiaque, wakeboard, e natação em águas abertas. O turismo náutico de embarca-

ções de luxo também se integra em meio à natureza exuberante.



#### Como chegar:

Centro - Nazaré Paulista - SP



Telefone: (11) 4597-1526



# ENTRE SERRAS E ÁGUAS

## IPÊ - INSTITUTO DE PESQUISAS ECOLÓGICAS

O Instituto de Pesquisas Ecológicas é uma organização não-governamental considerada uma das maiores do país. Criada para contribuir com a preservação do Mico-leão-preto, atualmente a ONG atua na proteção da biodiversidade com pesquisa, educação e restauração florestal. A ESCAS - Escola Superior de Conservação Ambiental e Sustentabilidade é uma iniciativa do IPÊ para a formação de

profissionais para desenvolver, implementar e multiplicar ações na área socioambiental de uma maneira inovadora.

 **Como chegar:**  
Rod. Dom Pedro I, km 47  
Nazaré Paulista - SP

 **Site:** [www.ipe.org.br](http://www.ipe.org.br)


 **Instagram:** @institutoipe

## PRAÇA DA IGREJA MATRIZ

Recentemente revitalizada, a praça conta com coreto, quatro fontes decorativas e é um ponto de encontro e eventos para toda a população e turistas. A praça também abriga a Igreja Matriz de Nossa Senhora de Nazaré.



 **Como chegar:**  
Praça Nossa Senhora de Nazaré  
Centro - Nazaré Paulista - SP

 **Telefone:** (11) 4597-1526

 **Site:**  
[www.nazarepaulista.sp.gov.br](http://www.nazarepaulista.sp.gov.br)

 **Instagram:**  
@prefeituradenazarepaulista

 **Facebook:**  
f/municipiodenazarepaulista





# ENTRE SERRAS E ÁGUAS

## ALAMBIQUE NENÊ PINHEIRO

Produtor da Caninha Trepadeira, possui ainda a casa sede, construída no século XIX, preservada. Os visitantes podem ver de perto a fabricação da cachaça, desde a colheita da cana-de-açúcar até o envase. Seu ambiente é bem tradicional e cheio de curiosidades.



 **Como chegar:**  
Estrada do Moinho / SN  
Nazaré Paulista - SP

 **Telefone:** (11) 4597-1526

## ESTALAGEM TERRA NOVA




Restaurante rústico tipo festival, conta com um espaço amplo e cheio de liberdade para passar o dia. Música, comidas e bebidas que abraçam, cheiro da lenha queimando, balanço da rede, sombra no bosque com muito verde,



a natureza e seus encantos, com churrasco fogo de chão, vivência rural e atividades para crianças.

 **Como chegar:**  
Estrada do Marmeleiro, S/N  
Nazaré Paulista - SP

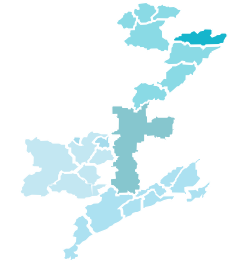
 **Telefone:** (11) 94339-0030

 **Site:**  
[www.estalagemterranova.com.br](http://www.estalagemterranova.com.br)

 **Instagram:** @estalagemterranova

 **Facebook:** f/EstalagemTerraNova

# ENTRE SERRAS E ÁGUAS



## PEDRA BELA

- » Pedra do Santuário
- » Pedra Maria Antônia
- » Cachoeiras
- » Tirolesa
- » Arvorismo
- » Jeep Tour / Quadriciclo
- » Igreja de São Sebastião
- » Casa do Artesão / Portal da Pedra

dedicada à Nossa Senhora Aparecida foi construída ali, na década de 1930, depois que relatos de aparições da santa foram espalhados pela cidade. A paisagem é exótica e lembra muito os Alpes Italianos.



### Como chegar:

03 km a partir do centro da cidade - Pedra Bela - SP



**Telefone:** (11) 98857-0057



**Site:** [www.pedrabela.tur.br](http://www.pedrabela.tur.br)

### PEDRA DO SANTUÁRIO



É o principal ponto turístico da cidade, onde a natureza desenhou, nas elevações da Serra da Mantiqueira, as mais belas pedras da região. A Pedra do Santuário é uma dessas exuberâncias e sua beleza dá ao mesmo tempo as sensações do poder da natureza e a paz de espírito. Uma capela,


# ENTRE SERRAS E ÁGUAS

## PEDRA MARIA ANTÔNIA

Outro ponto turístico muito visitado na cidade. Ideal para relaxar e meditar, a Pedra está a uma altitude de 1.280 metros, formando uma espécie de mirante natural. Do pico é possível ver todo o vale e a cidade. Para os amantes de trilhas, é possível subir a Pedra pelo meio da mata, em uma caminhada que leva cerca de uma hora e que é considerada tranquila.



 **Como chegar:**  
Pedra Maria Antônia, s/n  
Pedra Bela - SP

 **Telefone:** (11) 99071-2509


 **Site:** [www.pedrabela.tur.br](http://www.pedrabela.tur.br)


## CACHOEIRAS



Pedra Bela é um paraíso de cachoeiras e corredeiras que atraem muitos visitantes por sua extrema beleza natural e pelos vários esportes de aventura que podem ser praticados. As que se destacam são a Cachoeira Boca da Mata, a Cachoeira Antônio Souza, Cachoeira Tamanduá e a Cachoeira do Tuncuns. Cada uma com suas características naturais incríveis, oferecem muito lazer e

a experiência de banhos revigorantes em suas águas.

 **Como chegar:**  
12 km a partir do centro da cidade, na estrada para Toledo Pedra Bela - SP

 **Telefone:** (11) 94161-9996

 **Site:** [www.pedrabela.tur.br](http://www.pedrabela.tur.br)

# ENTRE SERRAS E ÁGUAS



Uma experiência única. Emoção e aventura para toda família. A atração principal da cidade é a tirolesa, a maior da América Latina e a segunda maior do mundo. A tirolesa possui inacreditáveis dois km de extensão e vai do topo da Pedra do Santuário até o portal da cidade, sob uma altura de aproximadamente 250 metros. Durante o percurso, a pessoa pode atingir a velocidade de mais de 100 km por hora. A atividade pode ser re-

alizada por pessoas a partir de três anos, desde que acompanhadas de um adulto.



**Como chegar:**

Rodovia José Bueno de Miranda,  
Km 12 411 - Pedra Bela - SP



**Telefone:** (11) 4037-1123 e  
(11) 94161-9996



**Site:** [www.pedrabela.tur.br](http://www.pedrabela.tur.br)



**Instagram:**  
[@megatirolesapedrabela](https://www.instagram.com/megatirolesapedrabela)





# ENTRE SERRAS E ÁGUAS

## ARVORISMO



O ambiente onde acontece a prática do arvorismo fica ao lado da tirolesa. Um passeio com a atividade de aventura indicada para a família inteira. Com um trajeto de aproximadamente 100 metros e nove pontes, o arvorismo é uma ótima atividade para quem gosta de superar medos e também para quem gosta de se divertir por entre as árvores, obstáculos e pontes.

 **Como chegar:**  
Rodovia José Bueno de Miranda,  
Km 12 411 - Pedra Bela - SP

 **Telefone:** (11) 94161-9996

 **Site:** [www.pedrabela.tur.br](http://www.pedrabela.tur.br)





# ENTRE SERRAS E ÁGUAS

## PASSEIO DE QUADRICICLO / JEEP TOUR



Em Pedra Bela os turistas podem realizar um passeio com quadriciclos por 26km no interior do município, partindo do Santuário até a Cachoeira da cidade.

 **Como chegar:**  
Rua Joaquim de Paula Souza  
S/N - Pedra Bela - SP

 **Telefone:** (11) 95029-6579 e  
99551 5379

 **Site:** [www.pedrabela.tur.br](http://www.pedrabela.tur.br)






# ENTRE SERRAS E ÁGUAS


## IGREJA SÃO SEBASTIÃO



A Igreja Matriz São Sebastião, a primeira capela da área urbana foi rusticamente construída em 1880. Joaquim Alferes doou uma imagem de São Sebastião para a capela e uma área de terra como patrimônio do padroeiro. A maior parte cidade desenvolveu-se ao redor da matriz. A igreja é bem simples, mas no

seu interior o altar-mor é esculpido em mármore de Carrara.

 **Como chegar:**  
Praça São Sebastião, 15 - Centro Pedra Bela - SP

 **Telefone:** (11) 4037-1243 e (11) 94161-9996

 **Site:** [www.pedrabela.tur.br](http://www.pedrabela.tur.br)


## CASA DO ARTESÃO / PORTAL DA PEDRA




O Portal da Cidade recebe os visitantes e turistas, servindo de apoio com infraestrutura e controle de acesso ao município. O Portal de Pedra Bela oferece algumas opções já na entrada da cidade, como a base da tirolesa, lanchonete e banheiros. Na época de festas, a prefeitura decora de acordo com o tema e a festa do ano. A Casa do Artesão é uma loja física permanente, dedicada ao arte-



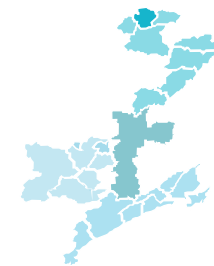
sanato local, oferecendo aos turistas uma variedade de peças artesanais utilizando materiais diferenciados, como madeira, metal e muitos outros.

 **Como chegar:**  
Rua Joaquin de Paula Souza, S/N - Pedra Bela - SP

 **Telefone:** (11) 98857-0057

 **Site:** [www.pedrabela.tur.br](http://www.pedrabela.tur.br)

# ENTRE SERRAS E ÁGUAS




## PINHALZINHO





- » Lago Municipal
- » Fazenda Isaías - Empório do Janio
- » Culturarte Receptivo
- » Igreja Nossa Senhora de Copacabana
- » Casa do Artesão/PIT
- » Cervejaria Kalevala Bier

### LAGO MUNICIPAL



Lago com pista de caminhada em sua margem, conta playground, academia de musculação ao ar livre e pista de skate. A paisagem é especial e o contato com a natureza excelente para passear e relaxar ao ar livre.

 **Como chegar:**  
Rua Vinte e Quatro de Dezembro, s/n - Pinhalzinho - SP

 **Telefone:** (11) 4018-4310

 **Site:** [www.pinhalzinho.sp.gov.br](http://www.pinhalzinho.sp.gov.br)

 **Instagram:**  
[@prefeiturapinhalzinho](https://www.instagram.com/prefeiturapinhalzinho)


 **Facebook:**  
[f/Prefeitura Municipal de Pinhalzinho](https://www.facebook.com/PrefeituraMunicipaldePinhalzinho)


# ENTRE SERRAS E ÁGUAS

## FAZENDA ISAÍAS - EMPÓRIO DO JANIO




Pequeno negócio familiar onde são comercializados na loja doces caseiros, licores, cachaças, vinhos, queijos de fabricação própria e de outros produtores locais. Na fazenda, a criação de vacas leiteiras é a atração para os turistas, que podem tirar e beber o leite de vaca in natura. Galinhas, porcos, cavalos e outros animais fazem parte da fazenda, que está preparada para o turismo rural.

 **Como chegar:**  
Estr. da Fazenda Velha - Bairro  
Fazenda Velha - Pinhalzinho - SP

 **Telefone:** (11) 97218-1840

 **Instagram:** @janiopenteado


 **Facebook:** f/empório do janio




## CULTUARTE RECEPTIVO

Receptivo turístico e hospedagem no chamado loft rural, com duas acomodações aconchegantes para cinco pessoas cada, área de lazer com piscina e churrasqueira. Outra opção é a criação de roteiros para os

amantes de turismo rural consciente e turismo de aventura e natureza. A Culturarte organiza passeios para pequenos grupos com programação exclusiva e personalizada. No local também existe uma vasta programação cultural.

 **Como chegar:**  
Bairro Cachoeirinha  
Pinhalzinho - SP

 **Telefone:** (11) 99870-4415

 **Instagram:** @espaco.culturarte

 **Facebook:**  
f/culturarteloftruralcumpadiluz




# ENTRE SERRAS E ÁGUAS

## IGREJA NOSSA SENHORA DE COPACABANA



Nossa Senhora de Copacabana é a padroeira de Pinhalzinho. A cidade começou com doações de terrenos ao redor da antiga Igreja com obra realizada pelo construtor Tomás de Camargo e o carpinteiro José, em 1922. A imagem da santa foi trazida diretamente da cidade de Barcelona, na Espanha.

 **Como chegar:**  
Praça Nossa Senhora de Copacabana - Pinhalzinho - SP

 **Telefone:** (11) 95554-4012

# ENTRE SERRAS E ÁGUAS

## CASA DO ARTESÃO / PIT

A Casa do Artesão e o Posto de Informações Turísticas funcionam num box do terminal rodoviário da cidade. Os artesãos locais, que participam da feira de artesanato aos sábados, na Praça Silvino de Campos, com exposição e venda de produtos, exibem seus trabalhos durante a semana também na Casa do Artesão.



-  **Como chegar:**  
Praça Wilson Fornari - Centro - Box 1 da do Terminal Rodoviário Pinhalzinho - SP
-  **Telefone:** (11) 4018-1814
-  **Site:** [www.pinhalzinho.sp.gov.br](http://www.pinhalzinho.sp.gov.br)
-  **Instagram:** @prefeiturapinhalzinho
-  **Facebook:** f/Prefeitura Municipal de Pinhalzinho

## CERVEJARIA KALEVALA BIER

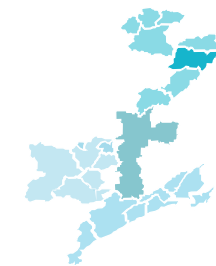


A história da Kalevala iniciou em 2009 quando seu cervejeiro, inspirado a buscar novos sabores, começou a produzir cerveja em casa. Com um processo totalmente artesanal, produziu uma bebida 100% natural, mais saborosa e diferenciada das cervejas industrializadas. Aos poucos o que era apenas um hobby passou a ser a sua atividade profissional. Assim ele construiu um local destinado

especialmente para a produção das cervejas artesanais, a Kalevala Bier, fábrica de cerveja onde turistas podem, na sua vista, ter informações sobre a produção e principalmente degustar os tipos de cerveja oferecidos num ambiente charmoso e aconchegante.

-  **Como chegar:**  
Alameda dos Jacarandás, 42 - Jardim do Pinhal - Pinhalzinho - SP
-  **Telefone:** (11) 99830-4956
-  **Site:**  
[www.business.google.com/website/kalevalabier](http://www.business.google.com/website/kalevalabier)
-  **Instagram:** @kalevalabier
-  **Facebook:** f/kalevalabier

# ENTRE SERRAS E ÁGUAS



## PIRACAIA

- » Parque Ecológico
- » Represa - Sistema Cantareira
- » Igreja da Matriz - Santo Antônio da Cachoeira
- » Santo Cruzeiro
- » Gruta Nossa Senhora Aparecida
- » Casa do Artesão
- » Ruas e Casarões de Piracaia
- » Feira do Produtor Rural

### PARQUE ECOLÓGICO



São mais de 40 mil m<sup>2</sup> num verdadeiro refúgio, que conta com um lago formado pelo represamento do Rio Cachoeira, pista de cooper, playground, quadra de areia, academia ao ar livre, horto com viveiros de diversas mudas, orquidário, além de um centro de educação ambiental e até uma biblioteca. É indicado tanto para a prática de exercícios físicos quanto para o descanso

e lazer, trazendo opções de entretenimento para toda a família. O espaço conta também com uma lanchonete e um centro de informações turísticas.



#### Como chegar:

R. José Aparecido Silva, 29  
Desm da Rua Quintino B.  
Pinheiro - Piracaia - SP



**Telefone:** (11) 96385-3464



#### Facebook:

f/Parque Ecológico de Piracaia

# ENTRE SERRAS E ÁGUAS

## REPRESA - SISTEMA CANTAREIRA



A cidade tem uma extensão de mais de 750km, com diversas partes cobertas por água formando a represa, que tem 200km de extensão. A represa faz parte do Sistema Cantareira, com acesso a diversas partes da cidade. Cenário perfeito para a prática de várias atividades de lazer, náuticas, cicloturismo, turismo de natureza entre outras.



 **Como chegar:**  
Vários pontos da cidade  
Piracaia - SP


## IGREJA DA MATRIZ - SANTO ANTÔNIO DA CACHOEIRA

Considerada o ponto turístico religioso de importância da cidade, a Igreja Matriz Santo Antônio da Cachoeira é



de uma beleza encantadora. Suas paredes são decoradas em tons de ouro e sua abóbada traz retratada a história da Igreja Católica, por meio de belas ilustrações. Seu teto é todo pintado com os rostos dos papas. Além de assistir às missas é possível fazer uma visita guiada.

 **Como chegar:**  
Praça Santo Antônio, 161-219 -  
Boa Vista - Piracaia - SP

 **Telefone:** (11) 4036-4700



# ENTRE SERRAS E ÁGUAS



## SANTO CRUZEIRO

Em 1943, um braço da cruz instalada ali no local desmoronou por conta de uma grande tempestade. No ano se-



guinte foi construído um novo cruzeiro, com um crucifixo com 14 metros de altura, esculpido e construído em cimento pelo arquiteto José Bonetti e até hoje é considerado um dos maiores crucifixos do mundo. Res-

taurado recentemente, ganhou melhorias também na infraestrutura do local, como um restaurante com vista panorâmica da região e um deck de madeira para o conforto dos visitantes. O acesso pode ser feito pela estrada ou pela escadaria de 590 degraus com paradas para descanso.



### Como chegar:

Jardim Monte Cristo  
Piracaia - SP



**Telefone:** (11) 4036-2750/210



## GRUTA NOSSA SENHORA APARECIDA

Construída em 2004 com o apoio da população piracaiense, na gruta está a imagem de Nossa Senhora Aparecida. Foi construída no início da escadaria do Cruzeiro. É um ponto de parada para os romeiros com destino à cidade de Aparecida com suporte para atender os viajantes. A ideia da construção surgiu em uma das caminhadas de um grupo: uma gruta para



a santa aos pés do Cruzeiro e um lugar mais aconchegante para descanso, meditação e oração.



### Como chegar:

Av. Beira Rio Jardim Monte Cristo - Piracaia - SP



**Telefone:** (11) 95555-9130



### Facebook:


f/GrutaNossaSenhoraAparecida  
Piracaia




# ENTRE SERRAS E ÁGUAS



A casa abriga em sua estrutura exposições permanentes com variedade em artesanatos como macramê, bordado, trabalhos em bambu e madeiras, arte têxtil e metal produzidos por artistas locais. Também funciona como Centro de Informações Turísticas, colocando à disposição dos visitantes os melhores roteiros turísticos da cidade.

 **Como chegar:**  
Rodovia Jan Antonim Bata, 169-775 - Jardim Santos Reis  
Piracaia - SP

 **Telefone:** (11) 4036-2750/210

 **Instagram:**  
[@casadoartesaopiracaia](https://www.instagram.com/casadoartesaopiracaia)

 **Facebook:**  
[f/CasaDoArtesaoDePiracaia](https://www.facebook.com/CasaDoArtesaoDePiracaia)

# ENTRE SERRAS E ÁGUAS

## RUAS E CASARÕES DE PIRACAIA



Piracaia conserva até os dias de hoje a fisionomia urbana do século XX. Em 2012, alguns de seus casarões e principais construções foram tombados pelo Governo Estadual como patrimônio histórico e arquitetônico da região. Durante o ciclo cafeeiro, Piracaia viveu seu melhor momento econômico, o que permitiu à cidade a vinda de engenheiros e arquitetos renomados internacionalmente, os quais contribuíram com a construção de diversas residências urbanas, rurais e prédios

públicos. Atualmente, há um bom número de construções no estilo colonial que transmitem a sensação de que a cidade parou no tempo com casarões, praças e ruas que, na sua maioria, são de paralelepípedo ou de terra. No centro urbano são diversas edificações centenárias, situadas em ruas estreitas, que nos fazem lembrar a época de Brasil Imperial.



### Como chegar:

Centro da cidade, próximo à Igreja Matriz - Piracaia - SP



**Telefone:** (11) 4036-2750/210



## FEIRA DO PRODUTOR RURAL



A Praça do Rosário recebe a Feira do Produtor Rural, onde são comercializados diversos produtos naturais ou orgânicos, além de flores e artigos típicos da cidade. No espaço, coberto, há várias barracas com hortifrutis convencionais e orgânicos, pães naturais, produtos diversificados à base de mandioca, diferentes espécies de cogumelos, ervas aromáticas e muitas opções culinárias feitas com produtos típicos. Também comercializa flores, plantas ornamentais e comestíveis, mais conhecidas como PANCs.



### Como chegar:

Praça Monsenhor Farah s/n, no Centro - Piracaia - SP



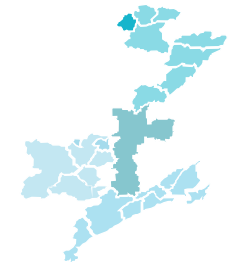
**Telefone:** (11) 97408-3310



### Facebook:

f/feiradoproductorruraldepiracaia

# ENTRE SERRAS E ÁGUAS



## TUIUTI

- » Parque do Lago
- » Cachoeira dos Godoy
- » Morro do Mó
- » Haras Tuiuti
- » Alambique Arraial
- » Cogumelos Serrano
- » Restaurante Ponto do Peixe

### PARQUE DO LAGO




Represa artificial formada para ser uma área de lazer em Tuiuti. São 10 hectares de água represadas, trilhas para caminhada e local para práticas esportivas como pesca, passeios de bicicleta, caiaques, stand up paddle e pedalinhos.


-  **Como chegar:**  
Rua Virgílio Joaquim de Lima ,  
s/n, Centro Tuiuti - SP
-  **Telefone:** (11) 4015-6588
-  **Site:** [www.tuiuti.sp.gov.br](http://www.tuiuti.sp.gov.br)
-  **Instagram:** @turismotuiutisp
-  **Facebook:**  
f/PrefeituraTuiuti


# ENTRE SERRAS E ÁGUAS

## CACHOEIRA DOS GODOY




A cachoeira é artificial, com a água jorrando por uma espécie de vertedouro, por onde segue o fluxo normal da água do Ribeirão Passa Três. Faz parte de uma propriedade particular, mas o proprietário fez uma parceria com a prefeitura e o acesso é liberado para banhos e trilhas em meio à natureza. Também tem bastante espaço para piqueniques. A paisagem é bem tranquila, ideal para os amantes da natureza.

 **Como chegar:**  
Bairro dos Godoy  
Tuiuti - SP

 **Telefone:** (11) 4015-6588

 **Site:** [www.tuiuti.sp.gov.br](http://www.tuiuti.sp.gov.br)

 **Instagram:** @turismotuiutisp

 **Facebook:**  
f/PrefeituraTuiuti




## MORRO DO MÓ

Visitar o Morro do Mó é ter a certeza de uma paisagem surpreendente de toda a região. Lá do alto, a vista bucólica e o clima acolhedor da imensidão da natureza, trazem para os turistas a sensação de liberdade e ao mesmo tempo



de pertencer à natureza e o quanto é importante preservá-la.

 **Como chegar:**  
Bairro Arraial  
Tuiuti - SP

 **Telefone:** (11) 4015-6588

 **Site:** [www.tuiuti.sp.gov.br](http://www.tuiuti.sp.gov.br)

 **Instagram:** @turismotuiutisp

 **Facebook:**  
f/PrefeituraTuiuti



# ENTRE SERRAS E ÁGUAS




O Haras Tuiuti é um campo de provas multiuso especialmente criado para abrigar eventos automotivos e motociclísticos de qualquer natureza. O Motor Park Haras Tuiuti é o primeiro parque


temático de mobilidade do Brasil, dentro do Haras, num espaço com mais de cinco km de pistas off road e on road, muito usadas para eventos automotivos, lançamentos de carros e cursos

de pilotagem. Com atrações para toda família, o Motor Park Haras Tuiuti tem eventos diferentes aos finais de semana e feriados, como exposições de supercarros, cine drive-in e diversos cursos de pilotagem. E ainda terá uma praça de alimentação para o conforto dos visitantes.



 **Como chegar:**  
Eloy de Camargo Bueno, Km 4 -  
Bairro dos Caetanos - Tuiuti - SP

 **Telefone:** (11) 99144-0910

 **Site:** [www.harastuiuti.com.br](http://www.harastuiuti.com.br)

 **Instagram:** @harastuiuti


 **Facebook:** f/harastuiuti


# ENTRE SERRAS E ÁGUAS

## ALAMBIQUE ARRAIAL




Alambique de cachaças artesanais, com alta qualidade sensorial. Produzida em alambique de cobre, com fermentação natural, fortalece a agricultura familiar e oferece uma boa opção para os apaixonados pelo turismo rural e por uma boa cachaça.

 **Como chegar:**  
Rod. Benevenuto Moretto, Km 18,  
Bairro do Sítio Novo Horizonte -  
Bairro Arraial - Tuiuti - SP

 **Telefone:** (11) 99829-0199

 **Site:** [www.tuiuti.sp.gov.br](http://www.tuiuti.sp.gov.br)


 **Instagram:** @alambi2020


 **Facebook:** f/arraial.alambique

## COGUMELOS SERRANO

A experiência de visitar a propriedade é viver momentos diferentes com uma verdadeira imersão no mundo dos cogumelos. Na visita, turistas podem aprender tudo sobre cogumelos: desde seu cultivo até a produção final, e ainda provar algo muito inusitado: uma saborosa cerveja artesanal produzida com cogumelos e maracujá.




 **Como chegar:**  
Estrada Municipal José de  
Camargo Filho, 76 - Godoy  
Tuiuti - SP

 **Telefone:** (11) 94489-1509


 **Site:** [www.tuiuti.sp.gov.br](http://www.tuiuti.sp.gov.br)


 **Instagram:** @cogumelosserrano

 **Facebook:** f/PrefeituraTuiuti

## RESTAURANTE PONTO DO PEIXE

Com mais de 20 anos de tradição, é um dos mais visitados no município. Restaurante casual em galpão intimista, que serve frutos do mar e peixes de água doce, em ambiente de barraca praiana. O restaurante ainda oferece pratos com carnes variadas e vários tipos de porções, além de um buffet de saladas.

 **Como chegar:**  
Rua Antônio P. de Camargo, 472,  
Bairro Passa Três - Tuiuti - SP

 **Telefone:** (11) 99208-6118

 **Site:** [www.tuiuti.sp.gov.br](http://www.tuiuti.sp.gov.br)

 **Instagram:** @pontodopeixe2020

 **Facebook:**  
f/www.opontodopeixe.com.br



# MANANCIAIS, AVENTURA, ARTES E NEGÓCIOS

## AVENTURAS E ARTE POR ENTRE A NATUREZA E SEUS MANANCIAIS

Com sua famosa Feira de Arte e Artesanato como cartão-postal, Embu das Artes é um importante polo artístico no estado. Desde a década de 1960, aos finais de semana, as ruas do centro histórico ficam repletas de quadros, antiguidades e artigos de artesanato diversos. Próximo dali acontece a famosa Feira do Verde, com uma diversidade de plantas, flores e árvores frutíferas de pequenos produtores.

Repleta de belezas naturais, Ibiúna tem como principal atrativo o Parque Estadual Jurupará, unidade de conservação de mais de 26 mil hectares de Mata Atlântica e fauna variada. Nas trilhas do parque é comum o viajante cruzar com animais como macacos-prego, bichos-preguiça e capivaras. A região também se destaca por suas inúmeras vinícolas, como Palmeiras, Goés, XV de Novembro, Bella Aurora e Canguera.

O turismo religioso tem seu destaque em Cotia, com opções diferentes das tradicionais igrejas católicas presentes no estado. Dois templos budistas abertos à visitação: o templo Zu Lai e o Odsal Ling, além de outros templos belíssimos. Cotia tem muitas fazendas em que crianças podem entrar em contato direto com animais em ambiente seguro e controlado. São destaques a Cia. dos Bichos, do Pet Zoo, da Cidade das Abelhas e da Bicho Mania.

Entre as belezas naturais de Itapequerica da Serra estão o Parque Ecológico da Represinha, área de 4,3 hectares de Mata Atlântica com um lago, trilhas ecológicas, um observatório, pontes e decks. Um dos seus cartões-postais é o Templo Kinkaku-ji - réplica do budista Templo Dourado, construído em Kyoto. O espaço onde se encontra o templo tem mais de 40 mil m<sup>2</sup> e abriga um bosque com jardins orientais, árvores, lagos e quedas d'água.

São Lourenço da Serra, conhecida como “cidade natureza”, é uma ótima opção para quem busca aventuras. Uma série de trilhas off road muito frequentadas por jipeiros da região, são ideais para quem curte passeios por cachoeiras, lagoas e áreas de camping. A região também tem opções de lazer para os mais jovens, como o Acampamento Ranieri, com lagos, piscinas, quadras e equipe especializada no público infantil.

Os apaixonados por esportes aquáticos encontram em Juquitiba uma série de passeios, dos mais tranquilos aos mais radicais. A cidade conta com uma boa oferta de pesqueiros, como a Estância Pesqueira Campos, além de áreas de lazer como o Parque Aquático Viva e a Represa Cachoeira França, onde é possível realizar passeios de canoa. Os interessados em grandes emoções podem praticar rafting e tubing.

## Cidades da rota

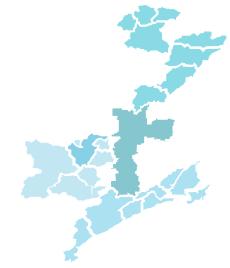
- » Cotia
- » Embu das Artes
- » Ibiúna
- » Itapequerica da Serra
- » Juquitiba
- » São Lourenço da Serra
- » Vargem Grande Paulista

# MANANCIAIS, AVENTURA, ARTES E NEGÓCIOS



-  NATUREZA E AVENTURA
-  RELIGIOSIDADE, ARTE, HISTÓRIA E BEM ESTAR
-  PARQUES TEMÁTICOS
-  GASTRONOMIA
-  COMPRAS
-  NEGÓCIOS E EVENTOS





- › Cia dos Bichos
- › Petzoo
- › Bichomania Parque Fazenda
- › Kartódromo Internacional Granja Viana
- › Templo Zu Lai
- › Basílica Nossa Senhora do Rosário de Fátima - Arautos do Evangelho
- › Open Mall The Square
- › Emília Romagna (Vila do Sino)
- › Thermas da Mata
- › Animalia Park

## CIA DOS BICHOS



É uma fazendinha, que oferece interação com os animais. As crianças entram nos cercados com a ajuda de monitores, para acariciar e até alimentar os bichinhos. Ali tem atividades como ordenha de vacas, passeio a cavalo, além de restaurante e playground. É a oportunidade de se conectar com a natureza e ter a experiência do clima saudável da vida no campo.

-  **Como chegar:**  
Estr. do Capuava, 2990 - Jardim São Vicente - Cotia - SP
-  **Telefone:** (11) 4703-3548
-  **Site:** [www.ciadosbichos.com.br/](http://www.ciadosbichos.com.br/)
-  **Instagram:**  
[@fazendinhaciadosbichos](https://www.instagram.com/fazendinhaciadosbichos)
-  **Facebook:**  
[f/fazendinhaciadosbichos](https://www.facebook.com/f/fazendinhaciadosbichos)

# MANANCIAIS, AVENTURA, ARTES E NEGÓCIOS



Espaço temático para crianças, com animais da fazenda e monitores. Em contato direto com os animais, os finais de semana e os feriados são reservados para as famílias que querem curtir o clima da fazenda em meio a muita natureza. Diversas atividades são desenvolvidas ao longo do dia, como ordenha da vaca, passeio a cavalo, passeio de charrete, oficinas temáticas, culinária e para as crianças

mais radicais a tirolesa é uma ótima opção.



#### Como chegar:

Estr. da Escola Agrícola, 165 -  
Caucaia do Alto - Cotia - SP



**Telefone:** (11) 99584-7098



**Site:** [www.petzoo.com.br/](http://www.petzoo.com.br/)



**Instagram:** @minifazendapetzoo



**Facebook:** [f/minifazendapetzoo](https://www.facebook.com/minifazendapetzoo)



## VALE A PENA CONHECER



### BICHOMANIA PARQUE FAZENDA

Sentir o cheiro do mato, correr no gramado, tirar leite da vaca, passear de charrete, comer um pão caseiro, dar um capim para um boizinho... É esse ritmo de descoberta, vivência, experiência e aprendizado que as crianças encontram no Bichomania. Uma experiência marcante onde a turma toda tem um dia muito diferente despertando o interesse pelo contato com a natureza e tudo de mais gostoso que uma experiência como essa oferece, envolvendo as pessoas e sensibilizá-las sobre a importância da preservação do meio ambiente.



#### Como chegar:

Estr. dos Pires, 1933 - Caucaia do  
Alto - Cotia - SP



**Telefone:** (11) 4242-1116



**Site:** [www.bichomania.com.br](http://www.bichomania.com.br)



#### Instagram:

@bichomaniaparquefazenda



#### Facebook:

f/bichomaniaparquefazenda

# MANANCIAIS, AVENTURA, ARTES E NEGÓCIOS

## KARTÓDROMO INTERNACIONAL GRANJA VIANA



O kartódromo está instalado em uma área 48 mil m<sup>2</sup> e é um dos mais reconhecidos da América do Sul. Pertence à família Giaffone, muito conhecida por sua tradição e experiência no automobilismo nacional e internacional. Em 1989, com toda experiência familiar no automobilismo, Zeca Giaffone decidiu ser empresário e teve a ideia de montar uma fábrica de karts e construir um kartódromo. Em outubro de 1996, inaugurou o Kartódromo Granja Viana. Anos depois, o KGV recebeu a ho-

mologação de “Internacional” por parte da FIA devido à sua completa infraestrutura e aos importantes eventos que sedia. Hoje em dia, o kartódromo é considerado uma das melhores pistas de kart da América do Sul e sedia muitos campeonatos importantes. Sua infraestrutura conta, além da bela pista, com restaurante e espaço de eventos, lanchonete com deck, área de boxes, gavetas para manter os karts, paddock, vestiários, oficinas, lojas de produtos, academia para atletas e estacionamento.



### Como chegar:

R. Tomás Sepé, 443 - Jardim da Glória - Cotia - SP



**Telefone:** (11) 4702-5055



### Site:

[www.kartodromogranjaviana.com.br](http://www.kartodromogranjaviana.com.br)



**Instagram:** @kartgranjaviana




**Facebook:** f/kartgranjaviana



# MANANCIAIS, AVENTURA, ARTES E NEGÓCIOS

## TEMPLO ZU LAI



É o maior templo budista da América Latina, que ocupa uma linda área, com 10 mil m<sup>2</sup> de área construída, em um terreno com 150 mil m<sup>2</sup>. Vale a visita mesmo para quem não é adepto da religião. Os ambientes de meditação seguem o estilo dos palácios chineses e uma escultura de Buda feita em jade se destaca na sala principal. O passeio

inclui o cinerário, a cafeteria, a loja, a livraria e os jardins com estátuas, além de um restaurante com bufê vegetariano. Aos domingos, os visitantes podem acompanhar uma cerimônia com recitação, em chinês, de mantras (palavras sagradas) e sutras (escrituras budistas).



### Como chegar:

Estr. Fernando Nobre, 1461 -  
Parque Rincão - Cotia - SP



**Telefone:** (11) 3500-3600



**Site:** [www.templozulai.org.br](http://www.templozulai.org.br)



**Instagram:** @templo\_zu\_lai



**Facebook:** f/templozulai



## **BASÍLICA NOSSA SENHORA DO ROSÁRIO DE FÁTIMA - ARAUTOS DO EVANGELHO**

A Basílica Nossa Senhora do Rosário de Fátima é um templo católico. O cuidado pastoral da Basílica está sob a responsabilidade da Sociedade Clerical de Vida Apostólica Virgo Flos Carmeli, dos Arautos do Evangelho. Mesmo antes de chegar é possível avistar as torres da Arautos do Evangelho na estrada, mas nada se compara com o que vai ser encontrado no seu interior. Sua arquitetura externa é de uma beleza singular, mas delicada, comparada com a intensidade de cores e formas que podem ser observadas na Basílica Nossa Senhora do Rosário de

Fátima como arcos detalhados, belíssimos vitrais e uma cúpula majestosa. Nos finais de semana acontecem missas com canto gregoriano que proporcionam uma experiência única.



**Como chegar:**

Rua dos Agrimensores, 183 - Bloco B - Cotia - SP



**Telefone:** (11) 4614-8827



**Site:** [www.arautoscotia.org/](http://www.arautoscotia.org/)



**Instagram:**

@arautosdoevangelhocotia



**Facebook:** [f/ArautosdoEvangelho](https://www.facebook.com/ArautosdoEvangelho)

## **EMÍLIA ROMAGNA - VILA DO SINO**

É como uma vila mesmo. Um Centro Gastronômico na Granja Vianna que reúne em um único espaço cinco restaurantes com ambiente familiar e acolhedor. Frequentadores e visitantes podem saborear a comida japonesa, árabe, italiana, francesa e aproveitar um pub, que oferece mais de 300 cervejas artesanais.



**Como chegar:**

R. José Félix de Oliveira, 854 - Vila Santo Antônio - Cotia - SP



**Telefone:** (11) 47028974



**Site:** [www.emiliaromagna.com.br](http://www.emiliaromagna.com.br)



**Instagram:** @\_emiliaromagna



**Facebook:**

[f/emiliagastronomiaitaliana](https://www.facebook.com/emiliagastronomiaitaliana)



## **ANIMALIA PARK**

O parque de diversões temático de grande porte tem atrações radicais, como montanhas-russas, muita diversão para crianças e famílias, teleférico, um zoológico, lojas e restaurantes, em um terreno de 330 mil m<sup>2</sup> com muita área verde remanescente florestal e um belo paisagismo. Muito além de um parque, a ideia é ser um importante centro de preservação ambiental, oferecendo atividades imersivas. O Animália Park é um complexo que compreende:

Animália Reserva - um bioparque que surpreende e apresenta, diversidade de espécies, habitat saudável para os animais e Animália Diversão - o parque de diversão temático com elementos geográficos, sendo 80% de suas atrações inseridas em ambiente indoor.



**Como chegar:**

Estrada do Furquim, 1.490 - Santa Paula - Cotia - SP




**Telefone:** (11) 4703-3209



**Site:** [www.animaliapark.com.br](http://www.animaliapark.com.br)

# MANANCIAIS, AVENTURA, ARTES E NEGÓCIOS

## THERMAS DA MATA



Com uma localização privilegiada, o Thermas da Mata é um parque aquático cercado por uma natureza exuberante e é o primeiro de águas quentes da grande São Paulo. São 200 mil m<sup>2</sup> de um verdadeiro paraíso tropical, com diversas árvores nativas, nascente e cachoeira, além de uma superestrutura de lazer e ambientação pensada para o relax de toda a família. A Praia da Mata é considerada a maior piscina de ondas



da região metropolitana de São Paulo, com seis mil m<sup>2</sup> e dois milhões de litros de água. As outras atrações: o tobogã musical Space Music, a Praça das Águas, que é um espaço interativo para toda a família, piscinas de águas quentes, ofurôs, cascatas e a Beach Kids, que integra as áreas Kids e Baby, além do Cyclone, um tobogã com cinco pistas e percurso de 65 metros.



### Como chegar:

Estr. Morro Grande, 3000 -  
Jardim Isis - Cotia - SP



**Telefone:** (11) 5555-0607



### Site:

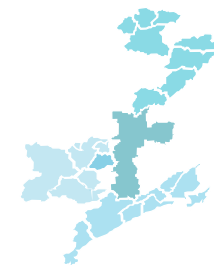
[www.thermasdamata.com.br/](http://www.thermasdamata.com.br/)



**Instagram:** @thermasdamata



**Facebook:** f/thermasdamata



## EMBU DAS ARTES

- » Parque do Lago Francisco Rizzo
- » Cidade das Abelhas
- » Centro de Lazer e Pousada Ziu Enomoto
- » Museu de Arte Sacra dos Jesuítas
- » Memorial Sakai
- » Feira de Artes
- » Centro Cultural Mestre Assis

### PARQUE DO LAGO FRANCISCO RIZZO



É o único parque municipal da cidade e recebe em média 20 mil pessoas por semana. Conta com pista de cooper, um belo e relaxante lago, brinquedos, academia pública, brinquedoteca, sala de reuniões e até um pavilhão de eventos.

 **Como chegar:**  
Rua Alberto Giosa, s/n - Jd. Quinhaú - Embu das Artes - SP

 **Telefone:** (11) 4785-3566

 **Site:**  
<http://cidadeembudasartes.sp.gov.br>


# MANANCIAIS, AVENTURA, ARTES E NEGÓCIOS

## CIDADE DAS ABELHAS



É um misto de apiário e um miniparque de diversões dedicado às crianças. Apresenta o mundo das abelhas e sua importância na natureza em 100 mil m<sup>2</sup> de Mata Atlântica preservada. O parque é simples, bem cuidado, com produção e comercialização de mel e seus derivados. Também é referência em educação ambiental a partir do trabalho e da importância das abelhas. Conta com vários brinquedos lúdicos e temáticos, lanchonete e loja de conveniência.

 **Como chegar:**  
Estrada da Ressaca, Km 7, s/n  
Embu das Artes - SP

 **Telefone:** (11) 4703-6460

 **Site:**  
[www.cidadedasabelhas.com.br](http://www.cidadedasabelhas.com.br)

 **Instagram:** @cidade\_das\_abelhas

 **Facebook:** f/cidadedasabelhas



# MANANCIAIS, AVENTURA, ARTES E NEGÓCIOS

## VALE A PENA CONHECER



### CENTRO DE LAZER E POUSADA ZIU ENOMOTO

O centro de oferece lazer, esporte e diversão em contato direto com a natureza. Com 80 mil m<sup>2</sup> de pura beleza em meio à Mata Atlântica, o espaço conta com um lago de aproximadamente 12 mil m<sup>2</sup> abastecido por duas nascentes principais. Os visitantes têm à disposição um pesqueiro, quiosques com churrasqueiras individuais, piscinas adulta e infantil, trilhas na mata, pon-

te flutuante, pedalinhos, playground, mesas de sinuca e pebolim, além de duas quadras de futebol society com grama natural. O centro ainda conta com uma charmosa pousada com nove apartamentos, um restaurante que serve comida caseira, feita no fogão a lenha e um salão de festas com capacidade para 300 pessoas.



#### Como chegar:

Est. Taji Takahashi, 330 -  
Chácaras Marajoara  
Embu das Artes - SP



**Telefone:** (11) 4704-2565



**Site:** [www.ziuenomoto.com.br](http://www.ziuenomoto.com.br)



**Instagram:** @ziu\_enomoto



**Facebook:** f/Ziu-Enomoto



### MUSEU DE ARTE SACRA DOS JESUÍTAS



Tombado pelo Instituto do Patrimônio Artístico Nacional - IPHAN, conta com um acervo de imagens sacras dos séculos XVIII mais bem preservado do país. Aberto para visitaç o, o museu est  instalado no complexo arquitet nico que engloba a Igreja de Nossa Senhora do Ros rio e a resid ncia dos jesu tas.

Um dos poucos conjuntos jesu ticos preservados no Estado de S o Paulo, o MASJ   detentor de um acervo  nico de arquitetura e imagin ria barroca paulista.



#### Como chegar:

Largo dos Jesu tas, s/n - Centro  
Hist rico - Embu das Artes - SP



**Telefone:** (11) 4704-2654




**Site:** [www.pateodocollegio.com.br](http://www.pateodocollegio.com.br)


# MANANCIAIS, AVENTURA, ARTES E NEGÓCIOS


## MEMORIAL SAKAI



O memorial reúne dezenas de peças do artista Tadakiyo Sakai, um dos maiores e principais representantes da escultura em terracota no Brasil. O espaço é dedicado a imortalizar a história e obra de Sakai. Conta com uma galeria com peças e esculturas e uma oficina permanente de confecção de peças em cerâmicas para moradores e turistas.

 **Como chegar:**  
R. Rebolo Gonzáles, 185 -  
Vila Cercado Grande - Embu das  
Artes - SP

 **Telefone:** (11) 4241-5993

 **Site:** [www.cidadeembudasartes.sp.gov.br](http://www.cidadeembudasartes.sp.gov.br)

## FEIRA DE ARTES

A tradicional Feira de Artes de Embu das Artes, com mais de 50 anos de existência, conta com uma estrutura de quase 500 barracas, compostas por artesanato, manifestações culturais, gastronomia típica, flores e plantas. Reúne trabalhos de diversos artistas renomados, a arte produzida no município passou a ser reconhecida nacional e internacionalmente. Nesse tempo de mais de meio século de existência, a feira foi ocupando todas as ruas do centro histórico, atual Passeio das Artes, e foram surgindo as diversas lojas de artesanato, galerias de arte, antiquários e lojas de móveis rústicos artesanais, tornando a cidade conhecida por Embu das Artes.



 **Como chegar:**  
Centro Histórico de Embu das  
Artes - Embu das Artes - SP

 **Telefone:** (11) 4704-6565

 **Site:** [www.cidadeembudasartes.sp.gov.br](http://www.cidadeembudasartes.sp.gov.br)

 **Instagram:** @embudasartes\_sp

 **Facebook:** f/turismoembudasartes

## VALE A PENA CONHECER CENTRO CULTURAL MESTRE ASSIS

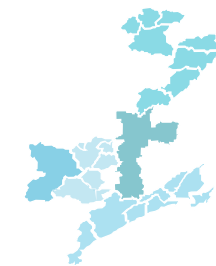
Localizado no Centro Histórico da cidade, centro cultural possui um auditório com capacidade para 150 pessoas sentadas e três salas para exposições de artes plásticas. Tradicional na cidade, o espaço acolhe inúmeros eventos, projetos e manifestações culturais como exposições de arte, shows musicais, festivais de dança, exibição de peças de teatro e de comédia stand up, entre outros.

 **Como chegar:**  
Centro Histórico de Embu das  
Artes - Embu das Artes - SP

 **Telefone:** (11) 4781-4462

 **Instagram:** @casa.do.artesao\_embu.das.artes/

 **Facebook:**  
f/CasaDoArtesaoEmbuDasArtes/



## IBIÚNA

- » Represa Itupararanga
- » Rota Turística e Cicloturística Serra do Vargedo Jurupará
- » Parque Estadual do Jurupará
- » Gruta e Capela de São Sebastião

encontram uma linda paisagem e excelente local para a prática de esportes aquáticos como stand up paddle, wake board, surf aquático, jet ski, passeios de lancha, escuna, barco a vela, catamarã e pescaria. Em seu entorno existem resorts, pousadas, campings, marinas, restaurantes e casas para locação.

 **Como chegar:**  
Diversas estradas levam à Represa Itupararanga - Ibiúna - SP

 **Telefone:** (15) 3248-1140

 **Site:** [www.turismo.ibiuna.sp.br](http://www.turismo.ibiuna.sp.br)

 **Instagram:** @turismoibiuna

 **Facebook:**  
f/EstânciaTurísticadelbiúna

### REPRESA ITUPARARANGA




A Represa Itupararanga localiza-se na APA (Área de Proteção Ambiental) de mesmo nome, que protege um importante manancial situado na região da bacia hidrográfica formadora da represa. No local são encontradas áreas verdes que representam remanescentes vegetais e refúgio de vida silvestre, além de um lago com canal principal de 26 km de extensão e 192 km de margens, em uma área de 936 km<sup>2</sup>. Os visitantes

## ROTA TURÍSTICA E CICLOTURÍSTICA SERRA DO VARGEDO JURUPARÁ



 **Como chegar:**  
Estrada do Vargedo - Ibiúna - SP

 **Telefone:** (15) 3248-1140

 **Site:** [www.turismo.ibiuna.sp.br](http://www.turismo.ibiuna.sp.br)

 **Instagram:** @turismoibiuna

 **Facebook:**  
[f/EstânciaTuristicadelbiuna](https://www.facebook.com/EstanciaTuristicadelbiuna)



Do centro de Ibiúna são 25 km até o acesso à Rota Jurupará. Na rota são 14 km de estrada de terra em serra íngreme, cercada pela Mata Atlântica, com beleza cênica exuberante, lindas cachoeiras, a Igreja Santa Catarina de 1836, entre outros atrativos. A estrada

termina na Ponte Rio dos Bagres, Represa Cachoeira do França, acesso ao Parque Estadual do Jurupará. O passeio é ideal para os amantes de MTB (mountain bike), 4x4, moto, caminhada e aventureiros.

# MANANCIAIS, AVENTURA, ARTES E NEGÓCIOS

## VALE A PENA CONHECER

### PARQUE ESTADUAL DO JURUPARÁ

O Parque Estadual do Jurupará é uma das zonas-núcleo da Reserva da Biosfera da Mata Atlântica, integrando a Reserva da Biosfera do Cinturão Verde da Cidade de São Paulo. Possui corredores ecológicos muito acidentados e a dificuldade do percurso é um dos grandes atrativos das trilhas para bike ou 4x4, seguido pelas belas paisagens, as cachoeiras do percurso e a observação diversificada de fauna

e flora do local. No parque também podem ser encontradas comunidades tradicionais. Com 26.250,47 hectares, o parque fica na parte sul do município de Ibiúna, fazendo divisas com os municípios de Piedade, Tapiraí, Miracatu e Juquitiba. Atualmente o parque é administrado pela Fundação Florestal, necessitando que o visitante faça o agendamento e o pagamento do ingresso antecipado.


-  **Como chegar:**  
Estrada do Vargedo - Ibiúna - SP
-  **Telefone:** (15) 3248-1140
-  **Site:** [www.turismo.ibiuna.sp.br](http://www.turismo.ibiuna.sp.br)
-  **Instagram:** @turismoibiuna
-  **Facebook:**  
f/EstânciaTurísticadelbiúna

### GRUTA E CAPELA DE SÃO SEBASTIÃO

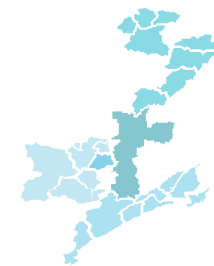


Distante 28 km do centro da cidade está a Capela de São Sebastião, com uma trilha até a gruta histórica. É um local de rara beleza em que se pode observar a Mata Atlântica intocada, com pedras de até sete metros de altura. No mês

de maio comemora-se a Festa de São Sebastião, com missas, shows, desfiles de cavaleiros, charreteiros e romeiros.



-  **Como chegar:**  
Estrada de São Sebastião, Bairro Pocinho - Ibiúna - SP
-  **Telefone:** (15) 3248-1140
-  **Site:** [www.turismo.ibiuna.sp.br](http://www.turismo.ibiuna.sp.br)
-  **Instagram:** @turismoibiuna
-  **Facebook:**  
f/EstânciaTurísticadelbiúna



## ITAPECERICA DA SERRA

- » Parque Municipal do Povo Roberto Nasraui
- » Praça do Cruzeiro
- » Vale dos Templos
- » Mosteiro Nossa Senhora da Paz
- » Mosteiro São Geraldo - Cela São José
- » Seminário Maria Mater Ecclesiae do Brasil
- » Ginásio de Esportes - Centro Educacional Poliesportivo Antonio Balduino

### PARQUE MUNICIPAL DO POVO ROBERTO NASRAUI



Também conhecido como Parque do Povo, esse é um espaço de cultura, cidadania, turismo e lazer. O parque, além de proporcionar atividades recreativas para seus visitantes, tem um importante papel na região, que é o de recuperar o espaço junto à natureza, que abriga várias nascentes e muito verde. Num local privilegiado, foi preparado um ambiente aconchegante

para receber os frequentadores, com uma oca indígena, quadras de esporte, playground, pista de caminhada, brinquedoteca, lanchonete e café, viveiro de plantas, arena cultural etc. Também abriga a sede da Secretaria de Cultura.



#### Como chegar:

Rod. Pref. Bento Rotger  
Domingues, nº 500 - Mombaça  
Itapepecerica da Serra - SP




**Telefone:** (11) 4775-2728


# MANANCIAIS, AVENTURA, ARTES E NEGÓCIOS

## PRAÇA DO CRUZEIRO



A praça do cruzeiro reúne os fiéis Itapececanos e de outras regiões na famosa reza do cruzeiro, que acontece em maio, ligando a fé dos presentes em preces feitas ao redor da cruz central. A praça é símbolo de fé durante o ano todo, pois podem ser observadas diversas demonstrações de religiosidade.


 **Como chegar:**  
Av. XV de Novembro  
Itapecerica da Serra - SP


 **Telefone:** (11) 4666-5966

## VALE DOS TEMPLOS


Um espaço que reúne os dois templos, famosos por sua ambientação com decoração e vegetação orientais, desenhadas com as cerejeiras que reúnem muitas pessoas durante as floradas. Também são cenários de clipes filmados no templo budista Kinkaku-ji, réplica do templo dourado no Japão. O Enkoji é um templo da tradição zen, que divulga e pratica, por meio de seus integrantes, os ensinamentos das práticas budistas.



 **Como chegar:**  
Rua Camarão, 220 - Chácara das Palmeiras  
Itapecerica da Serra - SP

 **Telefone:** (11) 4666-5966

 **Instagram:** @temploenkoji

 **Facebook:** f/Templo-Enkoji





# MANANCIAIS, AVENTURA, ARTES E NEGÓCIOS

## MOSTEIRO NOSSA SENHORA DA PAZ


A Abadia Santa Maria, fundada em 1911, tem suas raízes na Abadia de Nossa Senhora da Consolação, em Stanbrook, na Inglaterra. O Mosteiro Nossa Senhora da Paz, cercado por uma bela e vasta área de Mata Atlântica, abriga 27 monjas que rezam, trabalham, estudam e descansam juntas. O Mosteiro conta ainda com uma loja, que vende artigos religiosos como réplicas das obras do artista Cláudio Pasto, livros, chaveiros, peças de cerâmicas, chocolates e licores, produzidos por elas.



 **Como chegar:**  
Estrada Mosteiro Nossa Senhora da Paz, 1400 - Parque Santa Adélia - Itapecerica da Serra - SP

 **Telefone:** (11) 4667-1674

 **Site:** [www.mnspaz.com](http://www.mnspaz.com)

 **Instagram:** @mosteiro\_nspaz


 **Facebook:**  
f/Mosteiro-N-Sra-Da-Paz


## MOSTEIRO SÃO GERALDO - CELA SÃO JOSÉ

A Cella São José, situada na zona rural e cercada pela Mata Atlântica, fica próxima ao mosteiro Nossa Senhora da Paz. Mais um ambiente propício à vida em clausura, mas sem abandonar as obras externas. Com as construções da Igreja Conventual, dedicada a São Martinho de Tours, e da Nova Hospedaria, foi construído esse espaço de vida litúrgica, trabalho manual, recolhimento, silêncio e oração. O mosteiro também possui a loja “Ar-

tesanato dos Monges” onde os visitantes podem encontrar pães, bolos, sorvetes, incensos e artesanatos produzidos pelos monges.



 **Como chegar:**  
R. Estrada Mosteiro N. Sra. da Paz, 1665 -Potuverá - Parque Santa Adélia  
Itapecerica da Serra - SP

 **Telefone:** (11) 93028-0042

 **Instagram:** @celasaojose

 **Facebook:**  
f/Mosteiro-São-Geraldo-Cela-São-José



# MANANCIAIS, AVENTURA, ARTES E NEGÓCIOS

## SEMINÁRIO MARIA MATER ECCLESIAE DO BRASIL



No ano 2000, os Legionários de Cristo, congregação religiosa que se dedica à formação de padres diocesanos fundaram o seminário Matter Ecclesiae, inspirado no seminário internacional na cidade de Roma, edificado pelo beato João Paulo II. A instituição conta hoje com mais de 250 sacerdotes ordenados, atuando em diversas dioceses por todo o Brasil. Os edifícios religiosos ali construídos em meio a muito verde são dedicados a cultos, rezas, rituais de adoração, cerimônias e à vida em clausura, mas também

transformam a paisagem da região e reúnem fiéis de todas as localidades.



-  **Como chegar:**  
Rua África, 1000 - Jardim Imperatriz  
Itapecerica da Serra - SP
-  **Telefone:** (11) 4775-4943
-  **Site:** [www.smme.org.br/](http://www.smme.org.br/)
-  **Instagram:**  
[@seminariomariamaterecclesiae](https://www.instagram.com/seminariomariamaterecclesiae)
-  **Facebook:**  
[f/seminariomariamaterecclesiae](https://www.facebook.com/seminariomariamaterecclesiae)

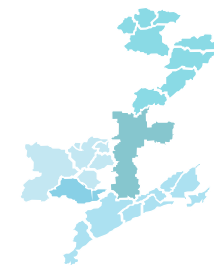
## GINÁSIO DE ESPORTES - CENTRO EDUCACIONAL POLIESPORTIVO ANTONIO BALDUSCO

O ginásio possui espaço e infraestrutura para a realização de eventos de grande porte. É sede da tradicional “Festa do Peão de Boiadeiro de Itapecerica da Serra”, que reúne mais de 32 mil pessoas por show. A arquibancada do ginásio possui 4.680 lugares e, parte da quadra, quando aproveitada, chega a 10 mil. Também é nesse espaço que são realizados diversos campeonatos e torneios esportivos,



trazendo competidores de diversas partes do Brasil. Também sedia eventos religiosos que atraem multidões de fiéis e oferece à população uma série de atividades esportivas para todas as idades.

-  **Como chegar:**  
Av. Dona Anila, 1001 - Olaria  
Itapecerica da Serra - SP
-  **Telefone:** (11) 4667-1148



## JUQUITIBA


- » Represa Cachoeira do França
- » Cachoeiras
- » Parque Estadual do Jurupará
- » Sítio Espinheiro Negro
- » Rafting Rio Juquiá
- » Toca da Raposa
- » Terra Luminous
- » Vila Viking Brasil
- » Aldeia do Artesanato
- » Juquibier
- » Viva Eco Parque


### REPRESA CACHOEIRA DO FRANÇA



Considerada uma das mais belas de São Paulo, a Represa Cachoeira do França é um dos principais pontos turísticos de Juquitiba. Localizada entre Juquitiba e Ibiúna,

a represa é o resultado da barragem construída para a Usina Hidrelétrica França, em 1957. Após todo esse tempo, o local ainda é um dos principais pontos de destaque para a prática de esportes, lazer e pesca. Cercada de vegetação de Mata Atlântica, a represa conta com diversos estabelecimentos, como marina, pesqueiros, campings, pousadas e chalés.

 **Como chegar:**  
Estrada Turística Cachoeira do França x Estrada da Marina 260 Juquitiba - SP

 **Telefone:** (11) 4681-2756

 **Site:**  
[www.turismo.juquitiba.sp.gov.br](http://www.turismo.juquitiba.sp.gov.br)

 **Instagram:**  
[@prefeituradejuquitiba](https://www.instagram.com/prefeituradejuquitiba)

 **Facebook:**  
[f/prefeituradejuquitiba](https://www.facebook.com/prefeituradejuquitiba)

# MANANCIAIS, AVENTURA, ARTES E NEGÓCIOS


## CACHOEIRAS



Juquitiba significa “terra de muitas águas” em tupi-guarani e a cidade realmente foi abençoada com uma grande quantidade de rios, nascentes, cachoeiras e represas, o que a faz uma ótima opção de destino para a prática de esportes aquáticos. As cachoeiras Monjolo, Palomar, Cafezal, Bonito, Carmargos, Lagoa Azul, Torre e Tangarás oferecem, além de um visual deslum-

brante e diferente em cada uma delas, o contato direto com a natureza e muitas opções de esportes de aventura.

 **Como chegar:**  
Juquitiba - SP

 **Telefone:** (11) 4681-2756





## VALE A PENA CONHECER

### PARQUE ESTADUAL DO JURUPARÁ

O parque ocupa uma extensão de 26.250,47 hectares. É administrado pela Fundação Florestal, da Secretaria Estadual do Meio Ambiente. O nome de origem tupi-guarani significa, literalmente, “a boca de cores variadas” talvez atribuída ao jupará, um mamífero de hábitos noturnos que vive nas copas das árvores, parecido com o quati.

A Represa do França é uma das duas grandes represas que se encontram no interior do parque, a outra é da Fumaça. O parque está localizado na região sul do município de Ibiúna e faz divisa com o município de Juquitiba, no Vale do Ribeira.

 **Como chegar:**  
Estrada Cachoeira do França,  
km 13,5 - Juquitiba - SP

 **Telefone:** (11) 4681-2756

# MANANCIAIS, AVENTURA, ARTES E NEGÓCIOS

## SÍTIO ESPINHEIRO NEGRO



São mais de 17 hectares com 90% cobertos por vegetação nativa de Mata Atlântica, especificamente de Floresta Ombrófila Densa em diferentes estágios, com uma diversidade de flora e incríveis. Esse sítio é o cenário perfeito para observação de aves das mais variadas espécies. Até o momento, são mais de 320 espécies registradas no sítio.



-  **Como chegar:**  
Rua 2, Bairro Serra do Cafezal  
Juquitiba - SP
-  **Telefone:** (11) 95888-2394
-  **Site:** [www.espinheironegro.com/](http://www.espinheironegro.com/)
-  **Instagram:** @sitiespinheiro
-  **Facebook:**  
[f/sitiespinheironegro](https://www.facebook.com/sitiespinheironegro)

# MANANCIAIS, AVENTURA, ARTES E NEGÓCIOS

## RAFTING RIO JUQUIÁ




O Rafting no Juquiá é reconhecido como o mais tradicional percurso para Rafting no Brasil e é indicado para iniciantes no esporte. Aventura mais procurada em Juquitiba, o rafting acontece em um percurso com remansos e corredeiras de nível considerado intermediário para a prá-

tica da atividade. Os instrutores incrementam o passeio com desafios e brincadeiras, que tornam o passeio uma experiência emocionante no curso do Rio Juquiá. O volume ideal de água do Rio Juquiá é o maior chamariz para os praticantes dessa modalidade esportiva. Durante a descida,



os aventureiros aproveitam um visual surpreendente da Mata Atlântica. Nas noites de lua cheia, ainda acontece o rafting noturno, com os sons da mata servindo como trilha sonora.

 **Como chegar:**  
Estrada dos Carmos 2000 / 1600  
Juquitiba - SP

 **Telefone:** (11) 99934-2903 e  
97231-1023

 **Site:** [www.rioabaixo.com.br](http://www.rioabaixo.com.br) /  
[www.canoar.com.br](http://www.canoar.com.br)

 **Instagram:**  
[@rioabaixo](https://www.instagram.com/rioabaixo) / [@canoar](https://www.instagram.com/canoar)

 **Facebook:**  
[f/RioAbaixoRaftingAventura](https://www.facebook.com/RioAbaixoRaftingAventura) /  
[f/canoar.rafting](https://www.facebook.com/canoar.rafting)

## TOCA DA RAPOSA

Criada por educadores, integra o chamado Cinturão Verde, em volta da região metropolitana de São Paulo. Em sua área vivem espécies da fauna vida livre, como tucanos, arapongas, saíras, sabiás, jacus, beija-flores, saracuras, pica-paus, corujas, veados, sagüis, serelepes, jaguatiricas, cotias, lontras, ouriços, teiús, tatus entre muitos outros. Na vegetação encontramos Embaúbas, Samambaias, Cedros, Manacás, Tapassuares, Araticuns, Ca-



pixinguis, Canelas, Jerivás, Palmitos Jussara, entre outras espécies muito significativas.

No seu espaço existe um Criadouro Conservacionista de Animais Silvestres, com aves, répteis e mamíferos. O criadouro é autorizado pelo IBAMA. Além de oferecer momentos de lazer, a ideia é multiplicar os conhecimentos e o respeito para a utilização consciente dos recursos naturais.



### Como chegar:

Rodovia Régis Bittencourt,  
Km 323 - Juquitiba - SP



**Telefone:** (11) 3813-8773 /  
4681-2854 / 95050-0559



**Site:** [www.tocadaraposa.com.br](http://www.tocadaraposa.com.br)



### Instagram:

@tocadaraposajuquitiba




### Facebook:


f/tocadaraposalazerecultura

## VALE A PENA CONHECER

### TERRA LUMINOUS

Instituto de conservação ambiental e evolução da consciência, fica localizado no meio da floresta e na borda do Parque Estadual da Serra do Mar. É um experimento do novo mundo, com um centro de pesquisas que soma o desenvolvimento de projetos socio-ambientais, num espaço que oferece cursos, vivências e terapias e até uma ecovila, ainda em formação.

 **Como chegar:**  
Estr. da Fazenda Vista Verde, 7300 - Juquitiba - SP

 **Telefone:** (11) 94513-4554


 **Site:** [www.terraluminous.eco.br](http://www.terraluminous.eco.br)

### ALDEIA DO ARTESANATO

A Aldeia do Artesanato é um dos pontos turísticos e culturais mais interessantes de Juquitiba. Com vários chalés artísticos espalhados pelo local, quem visita a Aldeia encontra vasos de barro rústico, bordados, telas, produtos apí-

colas, cestas, placas entalhadas, móveis rústicos, comedouros para pássaros, patchwork, plantas, redes de descanso, cestos de palha, enfeites em geral e inúmeros objetos. A charmosa Aldeia do Artesanato encanta os visitantes com suas obras de arte rústicas.

 **Como chegar:**  
Avenida Tancredo de Almeida Neves 11 - Juquitiba - SP

 **Telefone:** (11) 4681-2756

 **Facebook:** [f//aldeiadoartesanato](https://www.facebook.com/aldeiadoartesanato)


### VILA VIKING BRASIL


A cultura nórdica é algo que sempre fascinou muitas pessoas, mas poucos no país sabem de fato como os nórdicos viviam, suas ocupações e costumes.

Na Vila Viking Brasil, os recreadores são especializados em atividade diferentes ligadas ao período da era viking, como a alimentação, carpintaria, forja, combate, arte, mitologia, tecelagem, fundição e música. A vila é como um museu vivo, com um espaço cultural.

Mais que um cenário e muita história, a ideia é trazer, para os turistas, muito conhecimento sobre o período da era viking tendo como base achados arqueológicos e estudos históricos.




 **Como chegar:**  
Estr. Particular - Sítio Gervásio Juquitiba - SP

 **Telefone:** (11) 96311-4278

 **Site:** <https://vilaviking.com.br/>

 **Instagram:** @vilavikingbrasil

 **Facebook:** [f/VilaVikingBrasil](https://www.facebook.com/VilaVikingBrasil)

# MANANCIAIS, AVENTURA, ARTES E NEGÓCIOS



A Juquibier Cerveja do Mato desperta a vontade de conhecer e apreciar cervejas que propõe novos sabores e experiências, por estar localizada num charmoso sítio, em meio à maior reserva de Mata Atlântica do Brasil. A microcervejaria também tem como diferencial a integração com a natureza, com ambientes acolhedores e um beer hostel.



## Como chegar:

Estrada da Fazenda Ribeirão Grande 6005 Bairro das Senhorinhas - Juquitiba - SP



**Telefone:** (11) 91087-3366



**Instagram:** @juquibier



**Facebook:** f/brassaria.juquibier



## VIVA ECO PARQUE

Parque aquático com toboáguas e piscina de ondas, possui uma cidade cenográfica, onde já foram gravados diversos programas de TV como Os Trapalhões. Também conhecido como o Parque do Gugu, o eco parque possui trilhas e cachoeiras em meio à Mata Atlântica.



## Como chegar:

Estrada do Jacuba, 2011  
Juquitiba - SP



**Telefone:** (11) 4683-2083



**Site:** [www.vivaparque.com.br](http://www.vivaparque.com.br)

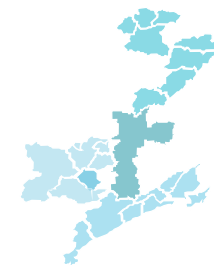


**Instagram:** @vivaparqueoficial



**Facebook:**  
f/vivaparqueaquatico





## SÃO LOURENÇO DA SERRA

- › Pesqueiro do Triângulo
- › Pesqueiro Pantanal
- › Pesqueiro Morada da Saracura
- › Olaria Bebidas Artesanais

va. Instalações rústicas, mas bem confortáveis, já que respeitam a natureza. Ambiente familiar e espaço adaptado para todas as idades.


### PESQUEIRO DO TRIÂNGULO



É um pesqueiro com restaurante e conta com toda a estrutura para receber os turistas. Possui playground, cachoeira, trilha ecológica, quiosques e churrasqueiras rústicas. Aos fins de semana serviço self-service por quilo, com comida caseira feita no fogão a lenha. No pesqueiro, o lago é destinado para pesca tradicional, no estilo pesque e pague ou para os adeptos da pesca esporti-



 **Como chegar:**  
Estrada Francisco Carlos Castro  
Neves, 66 - Triângulo Azul  
São Lourenço da Serra - SP

 **Telefone:** (11) 95155-6564


 **Site:**  
[www.pesqueirotriangulo.com.br](http://www.pesqueirotriangulo.com.br)


# MANANCIAIS, AVENTURA, ARTES E NEGÓCIOS

## PESQUEIRO PANTANAL




Nesse pesqueiro, a diversão é garantida para toda a família e principalmente para os amantes da pesca com uma variedade de peixes: Pacu, Carpa, Tilápia, Traíra e Bagre. Também tem a comodidade do restaurante e uma área de lazer para toda a família.


 **Como chegar:**  
Rodovia Régis Bittencourt, Km 311,5 - Floreal Park  
São Lourenço da Serra - SP


 **Telefone:** (11) 97507-3805

## PESQUEIRO MORADA DA SARACURA

Pesqueiro e restaurante, que serve a boa e farta comida caseira, com destaque para os pescados. Ambiente tranquilo, com um lindo lago, para a pesca tradicional no sistema pesque e pague. Também atende aos praticantes de pesca esportiva.

 **Como chegar:**  
Estr. Maria Soares Pereira, 346 - Vila Rita Soares  
São Lourenço da Serra - SP

 **Telefone:** (11) 97568-5220

 **Facebook:** f/Pesqueiro-e-Restaurante-Morada-da-Saracura






# MANANCIAIS, AVENTURA, ARTES E NEGÓCIOS

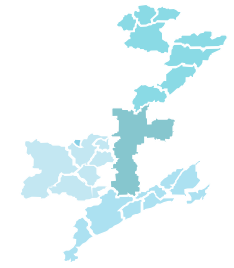
## OLARIA BEBIDAS ARTESANAIS



Quem procura boas lembranças e gastronomia afetiva vai encontrar ali seu lugar para muita história e diversão. Seus profissionais são especializados em processos artesanais para produzir alimentos e bebidas. Pernil assado na lenha, embutidos artesanais, como copa, salame, linguiças, cerveja e cachaça são produzidos no sítio.




-  **Como chegar:**  
Estr. da Barrinha, 241 - Barrinha  
São Lourenço da Serra - SP
-  **Telefone:** (11) 99395-2382
-  **Facebook:** f/olariabebidas





## VARGEM GRANDE PAULISTA


- › Haras Jahú
- › Igreja de Jesus Eucaristia
- › Igreja Nossa Senhora das Graças
- › Padaria Espiga Dourada

tempos áureos do turfe brasileiro; correu 17 vezes e só em duas oportunidades deixou de vencer. Nascido na geração de 1956 no Haras Jahú, ganhou todas as provas disputadas no Brasil. Para muitos turfistas antigos ele foi o maior brasileiro de todos os tempos. Conseguiu ganhar as três provas da Tríplice Coroa.

 **Como chegar:**  
Rodovia Bunjiro Nakao, km 46,5,  
sentido Ibiúna  
Vargem Grande Paulista - SP

 **Telefone:** (11) 5533-8733

 **Site:** [www.harasjahu.com.br](http://www.harasjahu.com.br)

 **Instagram:** @harasjahuoficial

 **Facebook:** f/Haras-Jahu



O Haras Jahú foi criado nos anos 40 pela família Almeida Prado. Os irmãos João Adhemar e Nelson, apaixonados por corridas de cavalo, começaram a criação da raça Puro Sangue Inglês, especialistas neste tipo de competição. Nos salões do hipódromo de Cidade Jardim, a família desfilava envolta no glamour e brilho das conquistas de seus ganhões campeões como o imponente alazão Gualicho, o pequeno valente Adil e o fantástico Farwell que foi sem dúvida o maior cavalo de corrida brasileiro nos





## IGREJA DE JESUS EUCARISTIA




Em 26 de abril de 1998, foi inaugurada a Igreja de Jesus Eucaristia, com a presença de Chiara Lubich, na Mariápolis Ginetta (Centro de Formação do Movimento Focolares). A construção foi projetada para 400 pessoas sentadas, com uma porta principal e duas

laterais. A sacristia fica atrás do presbitério. Nos ângulos ficam a sala de controle de som e o confessionário. Os três grandes sinos que adornam a Igreja pesam em torno de 600 kg, e tocam as notas “si”, “dó” e “mi”.



 **Como chegar:**  
Rua Rosário Gáspar, 443,  
Mariapolis Ginetta  
Vargem Grande Paulista - SP

 **Telefone:** (11) 98752-9809

 **Site:**  
[www.igrejadejesuseucaristia.org](http://www.igrejadejesuseucaristia.org)

 **Facebook:**  
f/Igreja De Jesus Eucaristia


# MANANCIAIS, AVENTURA, ARTES E NEGÓCIOS

## PARÓQUIA NOSSA SENHORA DAS GRAÇAS



A Paróquia Nossa Senhora das Graças, localizada na cidade de Vargem Grande Paulista pertence à região Pastoral Cotia, tem por pároco o Pe. Reginaldo Machado e dispõe de diversas pastorais, movimentos e associações que contribuem para a santificação do povo de Deus.

 **Como chegar:**  
Praça da Matriz, 76 - Centro  
Vargem Grande Paulista - SP

 **Telefone:** (11) 4158-3013

 **Facebook:**  
f/Nossasenhoradasgraçasvgp


## PADARIA ESPIGA DOURADA



A Espiga Dourada nasceu em 1988, às margens da então Rodovia Bandeirantes, (hoje Rodovia Bunjiro Nakao), vendendo somente um tipo de pão exposto em um pequeno cesto de vime. O pão vendido na estrada era um modo de ultrapassar os muros da cidade, de chegar a todas as pessoas. E aquele clima diferente entre todas, fruto da vida baseada na Regra de Ouro, atraía muitos amigos. Ninguém

deveria passar em vão, ou seja, cada um precisava ser atendido da mesma forma como gostaríamos ao chegar a uma padaria. E muitos saíam conquistados por este sorriso, procurando, também eles, fazer aos outros o que gostaria que fosse feito a eles. Ginetta Calliari, uma das primeiras a trazer o Movimento dos Focolares para o Brasil, via na Espiga Dourada

um lugar para reunir a família, onde as pessoas poderiam encontrar a paz, o diálogo e a escuta.

 **Como chegar:**  
Rua Pauline Gogler, 61 -  
Mariápolis  
Vargem Grande Paulista - SP

 **Telefone:** (11) 4158-2667

 **Site:**  
[www.espigadourada.com.br](http://www.espigadourada.com.br)



**CONFIRA O MAPA COMPLETO**

**CLIQUE AQUI**

Este caderno é um Guia Informativo com alguns atrativos da Região Turística Capital e Entorno, no Estado de São Paulo.

É fruto de uma pesquisa em campo realizada pela equipe da Coordenadoria de Turismo, junto aos interlocutores das regiões turísticas, que buscou mapear os principais produtos turísticos destas regiões e elencá-los em Rotas Turísticas.

Vale lembrar que não é um guia de serviços, mas caso precise de mais informações sobre as regiões, inserimos ao lado os contatos dos interlocutores das RTs.

Embarque nessa grande aventura e desfrute da natureza, praias, cultura, história e muito mais na Capital, Costa da Mata Atlântica, Entre Serras e Águas e Mananciais, Aventura, Artes e Negócios, não deixando é claro, de seguir as normas e orientações do Plano São Paulo.

Antes de sair de casa, entre em contato com os atrativos e confirme os horários, e para maior tranquilidade e segurança, fale com um guia local. A RT Capital e Entorno te espera!

Boa viagem!

#### **REGIÃO TURÍSTICA CAPITAL**

##### **Karolini Barbosa**

(11) 3396-7125

karolinibarbosa@prefeitura.sp.gov.br

##### **Fernanda Ascar**

Interlocutor(a) Regional de Turismo (Suplente)

Telefone: (11) 3224.6000

e-mail: comtur@spturis.com

#### **REGIÃO TURÍSTICA COSTA DA MATA ATLÂNTICA**

##### **Fábio Santos**

Interlocutor Regional de Turismo

Celular: (13) 99757.9424

e-mail: fabiosantos.setur@gmail.com

##### **Virna Gomes Meira**

Interlocutora Regional de Turismo:

Telefone: (13) 3496.5722 – Celular: (13) 99778.4849

e-mail: virnagomes@praiagrande.sp.gov.br

#### **REGIÃO TURÍSTICA ENTRE SERRAS E ÁGUAS**

##### **Fernando César Brilha Brandão**

Interlocutor Regional de Turismo (Titular)

Celular: (11) 99672.2423

e-mail: turismo@mairipora.sp.gov.br

##### **Marguerite Fioravante dos Santos**

Interlocutora Regional de Turismo (Suplente)

Celular: (11) 98870.1818

e-mail: turismo@mairipora.sp.gov.br

#### **REGIÃO TURÍSTICA MANANCIAIS, AVENTURA, ARTE E NEGÓCIOS**

##### **Mauro Ramos de Oliveira**

Interlocutor Regional de Turismo (Titular)

Telefone: (11) 4681.3226

e-mail: turismo@juquitiba.sp.gov.br

##### **Ivo Farias**

Interlocutor Regional de Turismo (Suplente)

Telefone: (11) 4781.1044

e-mail: ivofarias@embu.sp.gov.br / acise@embu.com.br





**GOVERNO DO ESTADO DE SÃO PAULO**

Secretaria de Turismo e Viagens

# **CAPITAL E ENTORNO**

**GUIA DE ROTAS TURÍSTICAS DO ESTADO DE SÃO PAULO**