

VALE DO RIBEIRA

ROTAS TURÍSTICAS



| Secretaria de Turismo



A REGIÃO

O Vale do Ribeira abriga um patrimônio material e imaterial que conta a história do Brasil com o maior casario colonial preservado do Estado de São Paulo tombado pelo Condephaat¹ e Iphan²; remanescentes contínuos de Mata Atlântica de seus ecossistemas associados (dunas, restingas e manguezais). A fauna é bem diversa representando várias espécies endêmicas e as comunidades tradicionais ainda muito presentes (indígenas, caiçaras, quilombolas ribeirinhos e caboclos). A região formada por 24 municípios, tem uma das áreas de beleza natural mais exuberantes do Estado. Entre seus parques e reservas naturais de Mata Atlântica estão mais de 10 mil espécies entre fauna e flora declaradas pela Unesco como reserva da biosfera por sua diversidade.



1 • Condephaat - Conselho de Defesa do Patrimônio Histórico
2 • Iphan - Instituto do Patrimônio Histórico e Artístico Nacional







O GUIA

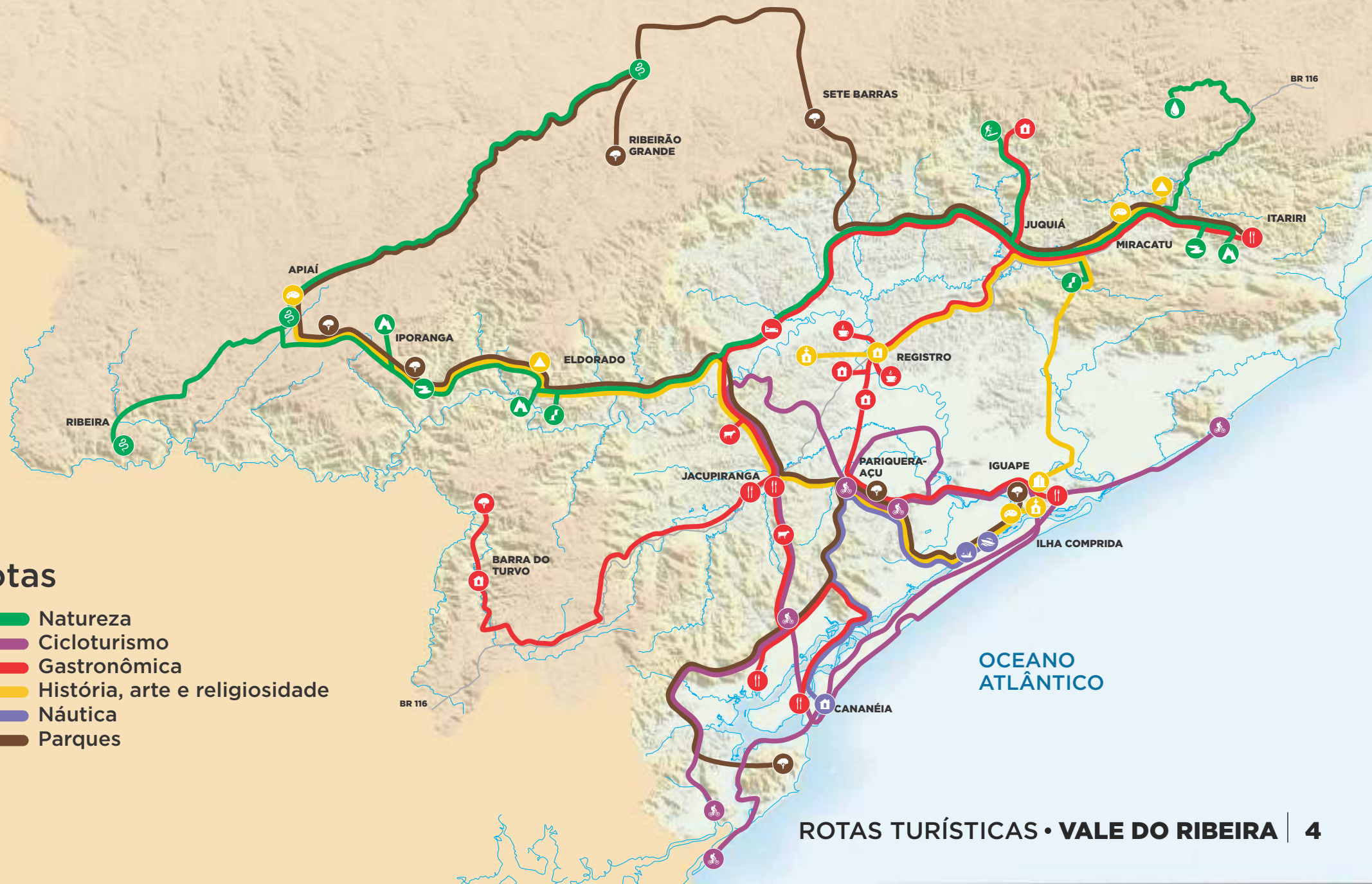
Este é um pequeno guia para você descobrir as experiências de visitar a maior área da Mata Atlântica do planeta, conhecer onde o Brasil começou e descobrir uma riqueza cultural ainda muito preservada. As Rotas Turísticas do Vale do Ribeira são os caminhos inspiradores que te levarão por uma jornada de maravilhas entre casas e sobrados e igrejas construídos em pedra e cal no Sec. XVI, em vielas estreitas de paralelepípedos, paisagens, cavernas, rios e mares, acompanhados da melhor experiência gastronômica e cultural. São muitas cidades esperando a sua visita para mostrar uma outra vivência em hospitalidade.

Escolha um caminho e se aventure por um dos mais ricos vales do estado de São Paulo.



Rotas

-  Natureza
-  Cicloturismo
-  Gastronômica
-  História, arte e religiosidade
-  Náutica
-  Parques



ROTA DA **NATUREZA**



O Vale do Ribeira é reconhecido por sua diversidade cultural e riqueza ambiental. A Região abriga a maior porção de Mata Atlântica do Brasil. Nessa rota destacamos todo o seu potencial turístico que enche os olhos de qualquer visitante. São cavernas, trilhas, rios, cachoeiras e muito mais. Venha viver e respirar essa natureza!

Cidades da rota: Apiaí • Capão Bonito • Eldorado • Iporanga • Itariri • Juquiá • Miracatu

Rotas

 Natureza



ROTA DA NATUREZA



CAVERNA DO DIABO
ELDORADO

A caverna mais visitada do Estado de São Paulo. Localizada no Parque Estadual Caverna do Diabo, o núcleo possui trilhas, cachoeiras, mirantes e diversos roteiros na Gruta da Tapagem. Com iluminação, escadarias e corrimãos a visitação é facilitada mesmo para quem tem dificuldade de locomoção.



Como chegar: [clique aqui](#) • Eldorado



Telefone: (13) 3971-1242



Site: <https://cutt.ly/Caverna-do-Diabo>



ROTA DA NATUREZA



CAVERNA SANTANA
IPORANGA

Uma das maiores cavernas do Estado de São Paulo, com mais de 9 km de extensão, sendo a maior do PETAR, a visita se dá em 495 metros de salões diversos em circuito fechado. Uma das maiores diversidades em formações rochosas, repletas de estalactites, estalagmites, cortinas, chãos de estrelas e outras formações.




Como chegar: [clique aqui](#) • Iporanga




Telefone: (15) 3552-1875



Site: <https://cutt.ly/Caverna-Santana>



ROTA DA NATUREZA



O Rio Betari é um ótimo lugar para apreciação da natureza, sendo possível praticar caminhada e relaxar nas piscinas com águas calmas e transparentes. São diversos pontos ao longo do Rio Betari com piscinas naturais que podem ser contempladas pelos visitantes.



Como chegar: [clique aqui](#) • Iporanga



Telefone: (15) 3552-1875



Site: www.rotadascavernas.com.br



ROTA DA NATUREZA



São 53 metros de altura e um poço para nadar. E para os mais corajosos é possível acessar uma pequena caverna atrás da cachoeira. Já foi eleita uma das mais bonitas cachoeiras do estado.



Como chegar: [clique aqui](#) • Eldorado



Telefone: (19) 99728-7361



Site: www.rotadascavernas.com.br



ROTA DA NATUREZA



A Trilha da Onça é um parque de aventuras em instalação na cidade de Juquiá/SP, conta com uma área de mais de 100.000m². Local perfeito para andar a caiaque, realizar trilhas e muito mais. Natureza, aventura e diversão, um paraíso à parte.



Como chegar: [clique aqui](#) • Juquiá




Telefone: (13) 3844-3800



Site: <https://www.facebook.com/trilhadaonca/>



ROTA DA NATUREZA



Um dos destaques da cidade de Itariri, o Rio do Azeite é ideal para banho e mergulho em meio à natureza exuberante. Próximo ao rio está a Cachoeira Italiana, local perfeito para relaxar em águas calmas e límpidas.



Como chegar: [clique aqui](#) • Itariri



Telefone: (13) 3418-3352



Site: <https://www.itariri.sp.gov.br/>



ROTA DA NATUREZA



O local é muito visitado por turistas que buscam se refrescar nas piscinas naturais na época de verão e utilizam a pedra como trampolim. O acesso é feito pela estrada do Rio do Azeite.



Como chegar: [clique aqui](#) • Itariri



Telefone: (13) 3418-7300



Site: <https://cutt.ly/Pedra-da-Moca>



ROTA DA NATUREZA



O Legado das Águas é a maior reserva privada de Mata Atlântica do país. É um destino para quem busca fugir das praias lotadas, festas e agitação das cidades. O melhor de tudo é que o belo local fica a apenas 2 horas de São Paulo, no Vale do Ribeira, sendo uma opção de viagem bate e volta para quem curte um passeio diferente no fim de semana.

A reserva possui 31 mil hectares conservados - é lar de animais como as antas albinas e pássaros que só podem ser encontrados na Mata Atlântica. E são diversas atividades na natureza: trilhas, passeios aquáticos, mirantes e canoagem. O local ainda conta com opção de pousada e camping para os aventureiros que queiram aproveitar ao máximo as maravilhas da área!



Como chegar: clique aqui • **Miracatu**



Telefone: (11) 99940-4427



Site: <https://legadodasaguas.com.br/>



ROTA DA NATUREZA



**CACHOEIRA DA
MUTUCA**
MIRACATU

Localizada no bairro Mutuca na altura do Km 3 da Rodovia SP 222, possui uma queda subvertical de 256 metros e uma queda vertical de 18 metros. Para chegar até o local percorre-se uma trilha de fácil acesso com aproximadamente 600 metros da rodovia. O local é ideal para banho e prática de atividades verticais.



Como chegar: [clique aqui](#) • **Miracatu**




Telefone: (13) 3847-7000



Site: www.miracatu.sp.gov.br



ROTA DA NATUREZA



Rastro da Serpente é o apelido das rodovias SP-250 e BR-476 que unem os Estados de São Paulo e Paraná. É um passeio obrigatório para os amantes do Moto-Turismo com exuberantes paisagens naturais. O percurso em SP passa por Ribeira, Apiaí e Capão Bonito.



Como chegar: [clique aqui](#) • Apiaí • Ribeira



Telefone: (13) 3552-1717



Site: <http://portalrastrodaserpente.com.br/>



ROTA CICLOTURISMO

A bicicleta é parte do cotidiano do Lagamar, companheira nos momentos de trabalho e lazer, inclusive existem grupos de ciclistas espalhados em cada município integrante do Circuito. O percurso apresenta diversos tipos de terrenos, alguns trechos de asfalto em ciclovias bem sinalizadas, mas prioriza estradas de terra, trilhas de areia e perenizadas, além da areia da praia. Venha pedalar neste paraíso!

Cidades da rota: Ilha Comprida • Iguape • Pariquera-açu • Jacupiranga • Cananéia

Rotas


 Cicloturismo



ROTA CICLOTURISMO



É um trajeto a ser percorrido em meio à natureza, com aproximadamente 180km, divididos em cinco trechos entre os municípios de Ilha Comprida, Iguape, Pariquera-açu, Jacupiranga e Cananéia, sendo seu início e término em Ilha Comprida.

 Telefone: (13) 3842-7029 / (13) 3842-2186

 Site: <https://www.ilhacomprida.sp.gov.br>



ROTA GASTRONÔMICA

Conhecer a gastronomia e culinária de uma região nos revela um pouco da sua cultura e seu modo de viver. A gastronomia, em si, traz consigo uma das melhores sensações: o prazer. Comidas e bebidas são capazes de levar o indivíduo a lugares memoráveis, lembrar momentos importantes de sua história, despertar muitos sentidos. O Vale do Ribeira é um paraíso neste segmento, que é tradicionalmente passado de geração em geração com a produção de banana, palmito pupunha, pescados locais, além dos famosos chás e ostras da região.

Cidades da rota: Barra do Turvo • Cananéia • Eldorado • Jacupiranga • Juquiá • Ilha Comprida
Itariri • Registro • Sete Barras

Rotas

 Gastronômica




ROTA GASTRONÔMICA



Promove o fortalecimento da agricultura familiar e camponesa assessorando os processos de organização, formação e capacitação das famílias agricultoras.

 Como chegar: clique aqui • Barra do Turvo

 Telefone: (15) 3577-1460

 Site: <https://www.cooperafloresta.com/>



ROTA GASTRONÔMICA



SÍTIO ANA ROSA
BARRA DO TURVO

Produz diversos produtos e comercializa diretamente aos turistas: polpa de frutas, banana passa, banana chips, além disso, no entorno da localidade é possível praticar Bóia Cross e Rapel.



Como chegar: [clique aqui](#) • Barra do Turvo



Telefone: (15) 99733-2179



ROTA GASTRONÔMICA



Tradicional restaurante da cidade que conta com alimentos de qualidade e uma área de pesqueiro, trilhas ecológicas, salão de jogos, campo de futebol, quiosques e pedalinhos. Local perfeito para o lazer rural em família.



Como chegar: [clique aqui](#) • Jacupiranga



Telefone: (13) 99745-8956



Site: <https://www.facebook.com/carneiopousadarural/>




ROTA GASTRONÔMICA



O Restaurante está em meio à natureza exuberante de Ilha Comprida. Prove os sabores locais, como os deliciosos bolinhos de mandioca com ostras ou camarão do Vale do Ribeira.

 Como chegar: [clique aqui](#) • Ilha Comprida

 Telefone: (15) 99741-8555



ROTA GASTRONÔMICA



**KINAGURT
JACUPIRANGA**

A fazenda produz iogurte e vende para outros estados. Recebe 800 crianças por mês para participar de trilhas pedagógicas e de atividades na fazendinha, dispõe também de locais com acessibilidade.



Como chegar: [clique aqui](#) • Jacupiranga



Telefone: (13) 99798-8022



Site: <http://www.kinagurt.com.br/>



ROTA GASTRONÔMICA



CHURRASCARIA 477
JACUPIRANGA

A versão mais aceita sobre o nascimento do rodízio aconteceu em meados da década de 60 em Jacupiranga - SP na Churrascaria 477. Segundo consta, num dia de churrascaria lotada de romeiros vindos da festa do Bom Jesus de Iguape, um atrapalhado garçom trocou os pedidos de várias mesas, o que gerou uma grande confusão. Assim, o Dono achou por bem servir todos os espetos para todas as mesas. A ideia foi bem aceita e passou a ser rotina na casa, que agradou seus clientes e tornou-se mundialmente conhecida.



Como chegar: clique aqui • Jacupiranga



Telefone: (13) 3864-1622



Site: <https://restaurante477.negocio.site/>



ROTA GASTRONÔMICA



A verdadeira muçarela de búfala italiana feita no Brasil. A Vero Latte produz queijos e derivados de búfala. Realiza vendas para capital e para restaurantes da região. Produzem 20 toneladas de queijo por mês.

📍 Como chegar: [clique aqui](#) • Jacupiranga

☎ Telefone: (13) 99159-0735

🌐 Site: <https://verolatte.ind.br/>




ROTA GASTRONÔMICA



O local é uma fazenda de produção de bananas. O turista pode se hospedar, comprar e consumir 25 tipos de doces. É possível também fazer trilhas e passear a cavalo.

 Como chegar: [clique aqui](#) • Eldorado

 Telefone: (13) 99707-0830

 Site: <https://cutt.ly/Ouro-Verde>



ROTA GASTRONÔMICA



O Rancho é voltado para atividades equestres, pesca esportiva e gastronomia. O canto dos pássaros e tantas outras belezas naturais em conjunto com caminhadas e cavalgadas realizadas em grupos garantem momentos mágicos aos visitantes.



Como chegar: [clique aqui](#) • Juquiá



Telefone: (11) 98576-6226



Site: <https://www.facebook.com/ranchosertanejojuquia/>



ROTA GASTRONÔMICA



QUIOSQUE MOTTA
ITARIRI

Porta de entrada do Rio do Azeite, além disso oferece deliciosas refeições, a mais famosa fica por conta do pastel de jaca, adorado por todos os turistas.



Como chegar: [clique aqui](#) • Itariri



ROTA GASTRONÔMICA



SÍTIO YAMAMARU
SETE BARRAS

Conheça um pouco mais sobre o chá agroflorestal, situado na região do Vale do Ribeira em meio a Mata Atlântica, 100% orgânico. No local também comercializam seus deliciosos chás.



Como chegar: [clique aqui](#) • Sete Barras



Telefone: (13) 3822-4044



Site: <https://www.instagram.com/sitioyamamaru/>




ROTA GASTRONÔMICA



No Sítio Shimada é produzido o chá preto artesanal Obaatian. Você pode comprá-lo no local ou no próprio site. No local é possível conhecer todo o processo de fabricação do chá.

 Como chegar: [clique aqui](#) • **Registro**

 Telefone: (13) 99686-5602

 Site: <https://sitioshimada.com.br/>



ROTA GASTRONÔMICA



Os produtos são vendidos na própria fazenda. As cachaças têm duas versões: a branca que é a pura e a envelhecida. No local também há plantação de pupunha. Muitas vezes, os donos vão para São Paulo participar de grandes feiras e eventos de gastronomia.



Como chegar: [clique aqui](#) • Registro




ROTA GASTRONÔMICA



Os palmitos são produzidos desde o plantio até o processamento final, onde são cuidadosamente embalados para chegar com segurança e qualidade na casa de cada consumidor. O trato cultural e o bom manejo deixam o produto diferenciado e muito macio.

 Como chegar: [clique aqui](#) • **Registro**

 Telefone: (13) 98124-6883

 Site: <https://palmitodafazenda.com.br/>




ROTA GASTRONÔMICA



Mandira, o quilombo sustentável das ostras. Em 2002 foi premiado pela ONU, pelo trabalho sustentável da Ostra, respeitando os dois meses da desova e sem cortar o mangue.


 Como chegar: [clique aqui](#) • Cananéia

 Telefone: (13) 99763-1056

 Site: <https://www.facebook.com/ranchodasostras/>



ROTA GASTRONÔMICA



O Restaurante Panela Velha abre todos os dias e oferece pratos tradicionais da cultura do Vale do Ribeira, feitos com peixes que são pescados na própria cidade como a tainha, robalo e a manjuba (endêmica dessa região). Além de estar inserido nos roteiros do centro histórico e próximo a vários atrativos importantes.



Como chegar: [clique aqui](#) • Iguape



Telefone: (13) 3841-1869 / (13) 99743-8830



Site: <https://cutt.ly/Panela-velha>



ROTA

ARTE, HISTÓRIA

E RELIGIOSIDADE



Viajar para o Vale do Ribeira sem conhecer a história de suas cidades, é como programar-se para uma viagem e dormir o tempo todo durante o percurso. Você vai acordar em um paraíso, mas não vai entender o porquê de tanta beleza, colorido e natureza unidos!

A arte e a religião também são pilares importantes na sustentação econômica da região.

Cidades da rota: Apiaí • Eldorado • Iguape • Miracatu • Registro


Rotas

 História, arte e religiosidade



ROTA

HISTÓRIA, ARTE E RELIGIOSIDADE



A Associação de Artesãs de Apiaí foi formada por mulheres agricultoras e artesãs que tinham um sonho de viver do artesanato e não deixar essa tradição desaparecer.



Como chegar: clique aqui • Apiaí



Telefone: (15) 99862-6973




Site: <http://www.ceramicadeapiai.com.br/>




ROTA HISTÓRIA, ARTE E RELIGIOSIDADE



O Quilombo de Ivaporunduva está localizado no Município de Eldorado, às margens do Rio Ribeira de Iguape. Composto por 80 famílias, a comunidade de Ivaporunduva tem uma população de 308 pessoas.

 Como chegar: clique aqui • Eldorado

 Telefone: (13) 99685-1594

 Site: <https://cutt.ly/quilombo-ivaporunduva>



ROTA HISTÓRIA, ARTE E RELIGIOSIDADE



O Mercado de Artesanato e Cultura é gerido pela AAPCI – Associação de Artesãos e Produtores Caseiros de Iguape em uma parceria com o poder público. No local podem ser encontradas as tradicionais panelas pretas feitas com a argila e tingidas com jacatirão, esteiras de táboa, instrumentos do Fandango como a viola branca e a rabeca e o tradicional whisky caçara a “Cataia” dentre tantos outros artesanatos e produtos caseiros locais.



Como chegar: clique aqui • Iguape



Telefone: (13) 3841-3012



Site: www.facebook.com/mercadodeartesanatoecultura/



ROTA HISTÓRIA, ARTE E RELIGIOSIDADE



**BASÍLICA DO SENHOR
BOM JESUS DE IGUAPE
IGUAPE**

Construído em pedra, argamassa e óleo de baleia, por mão de obra escrava, entre os séculos XVIII e XIX, em seu interior abriga imagens sacras importantes como a Nossa Senhora das Neves, padroeira da cidade, e do Senhor Bom Jesus de Iguape. O Santuário recebe todos os anos milhares de fiéis que vêm participar da segunda maior festa religiosa do estado de SP, que acontece de 28 de julho a 06 de agosto.



Como chegar: clique aqui • Iguape



Telefone: (13) 3841-1131



Site: <https://www.senhorbomjesusdeiguape.com.br/>



ROTA HISTÓRIA, ARTE E RELIGIOSIDADE



O Centro Histórico de Iguape é o primeiro conjunto urbano do Estado de São Paulo a ser protegido pelo Iphan, como Paisagem Cultural. Iguape sofreu poucas alterações até o início do século XX e possui o maior casario colonial preservado do Estado de São Paulo, com diversas casas, casarões e igrejas em vielas estreitas de paralelepípedos. Ricas em detalhes e em técnicas empregadas, como a taipa francesa e a de pilão, as edificações datam da época da mineração do ouro e da cultura do arroz, entre os séculos XVI e XIX, período em que foi construída a Casa de Fundação e quando a cidade viveu o auge de seu desenvolvimento econômico. A região também recebe um grande fluxo de alunos do estado com o objetivo de realizarem estudos do meio no próprio Centro, no Valo Grande e Morro do Espia.



Como chegar: clique aqui • Iguape




Telefone: (13) 3841-3012




Site: <https://www.iguape.sp.gov.br/>




ROTA HISTÓRIA, ARTE E RELIGIOSIDADE



Cooperativa local de artesãos com especialidade em trabalhos a partir da fibra da bananeira. As peças confeccionadas a partir da fibra são consideradas produtos de altíssima qualidade, beleza e acabamento impecáveis.


 Como chegar: clique aqui • Miracatu

 Telefone: (13) 98144-0789

 Site: <https://banarte.negocio.site/>



ROTA HISTÓRIA, ARTE E RELIGIOSIDADE



ALDEIA DJAIKOA-TY
MIRACATU

Inaugurada em 2005, hoje conta com 50 índios que produzem artesanato, recebem 600 turistas de cidades próximas por ano. Vivem também da caça e pesca. A vivência conta com apresentações de cânticos para os turistas e, a Oca, também é a sala de orações.



Como chegar: [clique aqui](#) • Miracatu



HISTÓRIA, ARTE E RELIGIOSIDADE



**CONJUNTO
ARQUITETÔNICO KKKK
REGISTRO**

Conhecido também como antigo Casarão do Porto, é um conjunto composto por quatro armazéns e um engenho, que era destinado ao beneficiamento de arroz. Começaram a ser construídos em 1920, tornando-se referenciais das histórias individuais e coletivas da imigração, pois tinham o intuito de apoiar os imigrantes japoneses e centralizar as operações comerciais, industriais e burocráticas da Empresa: "KKKK" (Kaigai Kogyo Kabushiki Kaisha), que significa em japonês: Companhia Ultramarina de Suplementos S/A. O prédio é tombado pelo CONDEPHAAT e IPHAN.



Como chegar: [clique aqui](#) • Registro



Telefone: (13) 3828-4950



Site: <https://www.registro.sp.gov.br/>



HISTÓRIA, ARTE E RELIGIOSIDADE



**IGREJA ANGLICANA
DE TODOS OS SANTOS**
REGISTRO

Fundada em 1929, a Capela de Todos os Santos do Bairro Manga Larga é a única Igreja Anglicana tombada como patrimônio histórico nacional que está em atividade no Estado de São Paulo. Ela foi construída pelos próprios imigrantes japoneses utilizando uma técnica que dispensa pregos e possui estilo arquitetônico parecido com o dos templos japoneses.



Como chegar: [clique aqui](#) • Registro



Telefone: (13) 3828-4950



Site: <https://www.registro.sp.gov.br/>



ROTA NÁUTICA

O Vale do Ribeira tem vocação nata para a navegação. Bons ventos, riqueza da fauna e flora, paraísos intocados e clima favorável ao lazer convidam ao embarque pelo litoral e pelos rios da região. Venha navegar e admirar um dos maiores berçários naturais do mundo, com uma infinidade de espécies de plantas, de peixes, aves e animais marinhos!

Cidades da rota: Cananéia • Ilha Comprida

Rotas

 Náutica



ROTA NÁUTICA



PASSEIO DE
CATAMARÃ
ILHA COMPRIDA

O catamarã navega pelo complexo estuarino lagunar de Iguape-Cananeia-Paranaguá, considerado um dos mais importantes viveiros de espécies marinhas do mundo, além de rica fauna e flora e o privilégio de ter a companhia de golfinhos.



Como chegar: [clique aqui](#) • Ilha Comprida




Telefone: (13) 3842-7029 / 3842-2186



Site: www.visiteilhaComprida.com.br



ROTA NÁUTICA



O Sítio do Cardoso é um paraíso à parte, localizado no Boqueirão Sul de Ilha Comprida, é uma miríade de ecossistemas, um mix de manguezais, restingas, sítios arqueológicos, trilhas ecológicas e muito mais. Além disso, o local é o santuário dos golfinhos.



Como chegar: [clique aqui](#) • Ilha Comprida




Telefone: (13) 99741-8555



Site: www.visiteilhaComprida.com.br



ROTA NÁUTICA



PESCA
IGUAPE

Iguape possui um grande fluxo de turismo de pesca, tanto fluvial como marítima e em torno de 17 pousadas especializadas nesse segmento, pois na verdade Iguape é uma ilha cercada pelo Mar pequeno (Lagamar), Rio Ribeira de Iguape e Valo grande.



ROTA DOS PARQUES



O Vale do Ribeira apresenta inúmeros Parques Estaduais que se caracterizam pela proteção à flora, fauna e belezas naturais, bem como garantir sua utilização a objetivos educacionais, recreativos e científicos. Além disso, alguns receberam o título de Patrimônio Mundial pela Unesco e apresentam um dos maiores remanescentes de Mata Atlântica. Eles se destacam pelas cavernas, cachoeiras, trilhas, comunidades locais, sítios arqueológicos, espécies de aves, de animais em extinção, tipos de flores etc. Um verdadeiro paraíso escondido entre vales e montanhas. Venha conhecer este patrimônio!

Cidades da rota: Apiaí • Cananéia • Capão Bonito • Iguape • Iporannga • Pariquera-açu
Peruíbe • Ribeirão Grande • Sete Barras





Rotas
Parques

ROTA DOS PARQUES



Ficou conhecido pela exploração do ouro que aconteceu a partir do século XVII. Bandeirantes exploradores fundaram a Villa de Apiahy que deu origem à cidade. O Parque também é local de encontro para os motociclistas da Rota da Serpente.


 Como chegar: [clique aqui](#) • Apiaí

 Telefone: (15) 3552-1717

 Site: <http://www.morrodouro.eco.br/>



ROTA DOS PARQUES



O Parque preserva uma grande diversidade de aspectos de vegetação da Mata Atlântica, desde manguezais e restingas, até a floresta ombrófila densa. Importante centro de pesquisas científicas, possuindo mais de 13.500 hectares de área de preservação.



Como chegar: [clique aqui](#) • Cananéia




Telefone: (13) 98112-0309 / 3851-1108



Site: <https://cutt.ly/Pq-Estadual-Ilha-do-Cardoso>



ROTA DOS PARQUES



O Parque ocupa uma área de quase 42 mil hectares nos municípios de Guapiara, Eldorado Paulista, Iporanga, Ribeirão Grande e Sete Barras. É considerado Patrimônio Mundial pela UNESCO, sendo um dos maiores remanescentes de Mata Atlântica e apresentando excelente estado de conservação da fauna e da flora. O Parque reúne numerosos atrativos: cavernas, trilhas para caminhadas, cachoeiras com piscinas naturais para banhos, mirantes para observação da região e monumentos históricos.



Como chegar: [clique aqui](#) • **Ribeirão Grande**



Telefone: (15) 3542-1511



Site: <https://cutt.ly/Parque-Estadual-Intervales>



ROTA DOS PARQUES



Com mais de 37 mil hectares de preservação de Mata Atlântica, possui atrativos naturais de lazer como cachoeiras, trilhas monitoradas, mirante, rios para tomar banho e uma rica biodiversidade que atraem visitantes e pesquisadores de todo o país.



Como chegar: [clique aqui](#) • Sete Barras



Telefone: (15) 3279-0483



Site: <https://cutt.ly/Parque-Estadual-Carlos-Botelho>



ROTA DOS PARQUES



**PETAR - P. ESTADUAL
TURÍSTICO ALTO DO RIBEIRA
IPORANGA • APIAÍ**

É considerada uma das Unidades de Conservação mais importantes do mundo e é reconhecida como patrimônio da humanidade pela UNESCO. Abriga a maior porção de Mata Atlântica preservada do Brasil e mais de 400 cavernas catalogadas.



Como chegar: [clique aqui](#) • Iporanga



Telefone: (15) 3552-1875



Site: <https://cutt.ly/PETAR>



ROTA DOS PARQUES



O Parque, em Iguape, integra um dos mais bem preservados remanescentes de Mata Atlântica, onde pode-se observar a presença de vegetação de restinga como dunas; vegetação sobre cordões arenosos; floresta de transição restinga-encosta; além de diversas espécies de fauna. Seus principais atrativos são a Cachoeira do Pocinho e a famosa Praia da Juréia, sendo local ideal para apreciar a rica natureza do vale e tomar um delicioso banho de mar ou cachoeira.



Como chegar: [clique aqui](#) • Iguape



Telefone: (13) 3841-2193



Site: <https://cutt.ly/Pq-Estadual-Prelado>



ROTA DOS PARQUES



O solo do local é rico em substratos orgânicos que concentram gás metano e geram uma chama saindo direto do chão. A fauna é diversa, sendo possível visualizar espécies ameaçadas de extinção como o papagaio-da-cara-roxa.



Como chegar: [clique aqui](#) • Pariquera-açu



Telefone: (13) 3856-2267



Site: <https://cutt.ly/PE-Campina-do-Encantado>





**CONFIRA O
MAPA COMPLETO**

clique aqui

Este caderno é um Guia Informativo com alguns atrativos das três regiões turísticas do Vale do Ribeira: Lagamar, Cavernas da Mata Atlântica e Caminhos da Mata Atlântica.

É fruto de uma pesquisa em campo realizada nos meses de janeiro e fevereiro pela equipe da Coordenadoria de Turismo, junto aos interlocutores das regiões turísticas, que buscou mapear os principais produtos turísticos destas regiões e elencá-los em Rotas Turísticas.

Vale lembrar que não é um guia de serviços, mas caso precise de mais informações sobre as regiões, inserimos ao lado os contatos dos interlocutores das RTs.

Embarque nessa grande aventura e desfrute dessa natureza bem próxima à capital paulista, não deixando é claro, de seguir as normas e orientações do Plano São Paulo, referentes à Pandemia do Coronavírus.

Antes de sair de casa, entre em contato com os atrativos e confirme os horários, e para maior tranquilidade e segurança, fale com um guia local. O Vale do Ribeira te espera!

Boa viagem!

Contatos:



Junior Petar

Interlocutor de Turismo da RT Cavernas da Mata Atlântica

Câmara Técnica de Turismo do Codivar
juniorpetar@gmail.com



Christine Hudson Lucio

Interlocutora da Região Turística do Lagamar - Ilha Comprida

Diretora da Divisão de Turismo de Ilha Comprida
christinelucio@hotmail.com
turismo@ilhacomprida.sp.gov.br



Maurizia Moura

Interlocutora da Região Turística Caminhos da Mata Atlântica

Diretora de Políticas Públicas de Turismo de Registro
Secretaria Municipal de Cultura, Turismo e Economia Criativa
turismo@registro.sp.gov.br

VALE DO RIBEIRA

ROTAS TURÍSTICAS

